

Pays de la Loire, Sarthe  
Rouperroux-le-Coquet  
52-56 rue Principale

## Mairie-école primaire de garçons, école primaire de filles et cantine scolaire, actuellement mairie et deux maisons

### Références du dossier

Numéro de dossier : IA72001547  
Date de l'enquête initiale : 2012  
Date(s) de rédaction : 2012  
Cadre de l'étude : inventaire topographique  
Degré d'étude : étudié

### Désignation

Dénomination : mairie, école primaire  
Destinations successives : mairie, maisons  
Parties constituantes non étudiées : école primaire, mairie, cantine

### Compléments de localisation

Milieu d'implantation : en village  
Références cadastrales : PCI . 010 B 112, 114, 115

### Historique

En 1875, la commune décide de la construction de deux nouvelles écoles primaires, l'une de garçons et l'autre de filles, sur un terrain situé à l'entrée et à l'écart du village, en remplacement de celles situées de part et d'autre du presbytère, en mauvais état. Ernest Pieau, architecte d'arrondissement, propose d'abord de réunir les deux écoles en un bâtiment composé de deux *pavillons* à usage de logement reliés par la salle de classe. Le projet finalement retenu sépare les deux écoles en deux bâtiments distincts, composés chacun d'un *pavillon à étage* à usage de logement, distribué en deux chambres à feu par étage et cellier, d'une salle de classe accolée à l'élévation postérieure du logement, cour avec latrines pour chacune des écoles et puits mitoyen. La mairie occupera l'une des chambres du rez-de-chaussée du logement de l'école des garçons. Les deux écoles sont construites dans le premier semestre de 1879 par Ernest Labelle, entrepreneur à Bonnétable. En 1904, le préau de l'école des garçons, sur poteau de bois, couvert en ardoises, est construit par Emile Hureau, entrepreneur de charpente à Rouperroux sur les plans de Legendre, architecte à Bonnétable. Celui de l'école des filles est construit en 1910 par le même artisan. En 1937, les deux cours sont closes par un mur construit en *briques creuses à quatre trous de Rouperroux*. Vers 1950, une cantine scolaire est construite entre les deux écoles. Dans la seconde moitié du XXe siècle, les deux écoles sont fermées et converties en maisons et la cantine en mairie.

Période(s) principale(s) : 3e quart 19e siècle, 3e quart 20e siècle

Période(s) secondaire(s) : 1er quart 20e siècle

Dates : 1879 (daté par source), 1904 (daté par source), 1910 (daté par source)

Auteur(s) de l'oeuvre : Ernest Pieau (architecte d'arrondissement, attribution par source), Ernest Labelle (entrepreneur, attribution par source)

### Description

Les deux anciennes écoles, aujourd'hui maisons, globalement identiques, sont composées chacune d'un corps de bâtiment aligné sur la rue (ancien logement), d'une aile en retour d'équerre (ancienne salle de classe), et d'une cour avec préau et latrines. L'ancienne cantine scolaire réaffectée en mairie, est construite entre les deux écoles et alignée sur la rue. Les corps principaux sont sur sous-sol, à un étage carré, les ailes en retour en rez-de-chaussée. Le gros oeuvre est en maçonnerie

enduite. Les élévations sur rue, à trois travées, possèdent des chaînes d'angle (fausses ?), une corniche en pierre de taille calcaire et des baies à chambranles en pierre de taille calcaire. Les autres baies ont des chambranles en briques. Le corps principal est couvert de croupes, l'aile en retour d'un toit à longs pans. Les latrines sont en moellons sans chaîne en pierre de taille, les préaux sur poteaux, les deux sont couverts de longs pans. L'ancienne cantine scolaire, en rez-de-chaussée surélevé sur étage de soubassement, est en parpaings de béton enduits. Les chambranles des baies sont en ciment. Le toit est à croupes. on accède au bâtiment par un perron.

### Eléments descriptifs

Matériau(x) du gros-oeuvre, mise en oeuvre et revêtement : pierre ; bois ; enduit ; parpaing de béton ; maçonnerie ; moellon ; moellon sans chaîne en pierre de taille

Matériau(x) de couverture : ardoise

Plan : plan régulier en L

Étage(s) ou vaisseau(x) : sous-sol, rez-de-chaussée, 1 étage carré, étage de soubassement

Élévations extérieures : élévation à travées

Type(s) de couverture : toit à longs pans ; croupe

Escaliers : escalier de distribution extérieur

### Typologies et état de conservation

État de conservation : bon état

### Statut, intérêt et protection

Statut de la propriété : propriété publique, propriété privée

### Références documentaires


#### Documents d'archive

- Archives départementales de la Sarthe ; 2 O 261/5. **DOSSIERS D'ADMINISTRATION COMMUNALE. Commune de Ruperroux-le-Coquet. Mairie. 1860-1879. Ecoles. 1856-1938.**

#### Documents figurés

- Commune de Ruperroux. Emplacement du terrain à acquérir pour la construction de deux écoles.** 1876. (Extrait du 2 O 261/5). (Archives départementales de la Sarthe ; 1 FP 488).

### Illustrations



Plan de situation des écoles à construire (en rose) en 1876  
Autr. Ernest Pieau,  
Repro. Yves Guillotin  
IVR52\_20127200588NUCA



Les deux écoles dans le  
1er quart du XXe siècle  
Autr. Metayer  
IVR52\_20127200071NUCA



Vue générale  
Phot. Yves Guillotin  
IVR52\_20117200626NUCA



Plan de situation  
Dess. Julien Hardy  
IVR52\_20127200063NUDA

## Dossiers liés

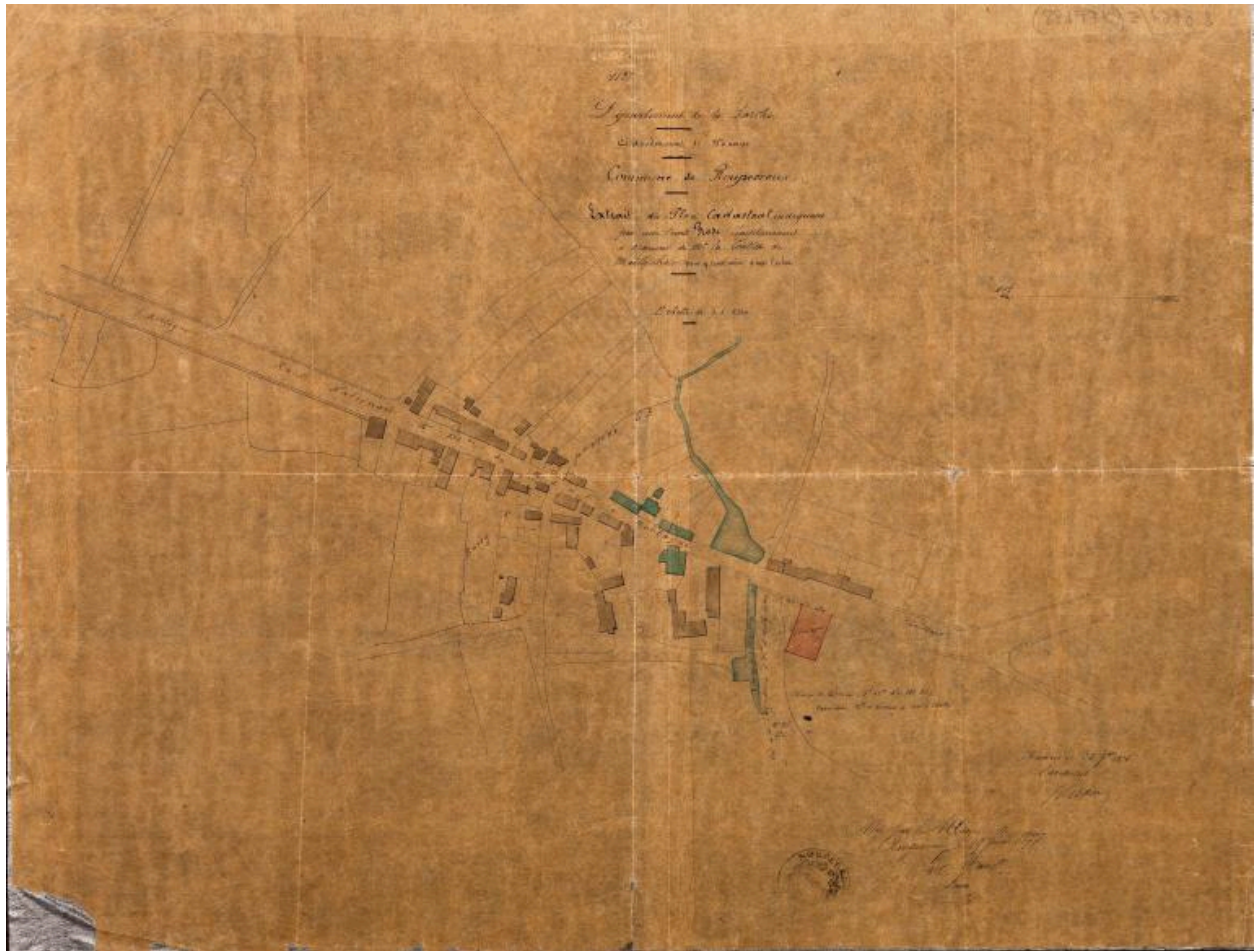
**Oeuvre(s) contenue(s) :**

**Oeuvre(s) en rapport :**

Ruperroux-le-Coquet, présentation de la commune (IA72001533) Pays de la Loire, Sarthe, Ruperroux-le-Coquet  
Village de Ruperroux-le-Coquet (IA72001534) Pays de la Loire, Sarthe, Ruperroux-le-Coquet

Auteur(s) du dossier : Julien Hardy

Copyright(s) : (c) Région Pays de la Loire - Inventaire général



Plan de situation des écoles à construire (en rose) en 1876

Référence du document reproduit :

- Extrait du plan cadastral indiquant par une teinte rose l'emplacement à acquérir de Me la comtesse de Mailly-Châlon pour y construire deux écoles. (En bleu : propriétés communales). 1876. (Archives départementales de la Sarthe ; 2 O 161 / 5).

IVR52\_20127200588NUCA

Auteur de l'illustration (reproduction) : Yves Guillotin

Auteur du document reproduit : Ernest Pieau

Échelle : 1:2500e.

(c) Région Pays de la Loire - Inventaire général ; (c) Archives départementales de la Sarthe  
communication libre, reproduction soumise à autorisation





Les deux écoles dans le 1er quart du XXe siècle

Référence du document reproduit :

- Carte postale ancienne, 1er quart du XXe siècle. Les deux écoles primaires de Ruperroux-le-Coquet.

IVR52\_20127200071NUCA

Auteur du document reproduit : Metayer

(c) Conseil départemental de la Sarthe

communication libre, reproduction soumise à autorisation

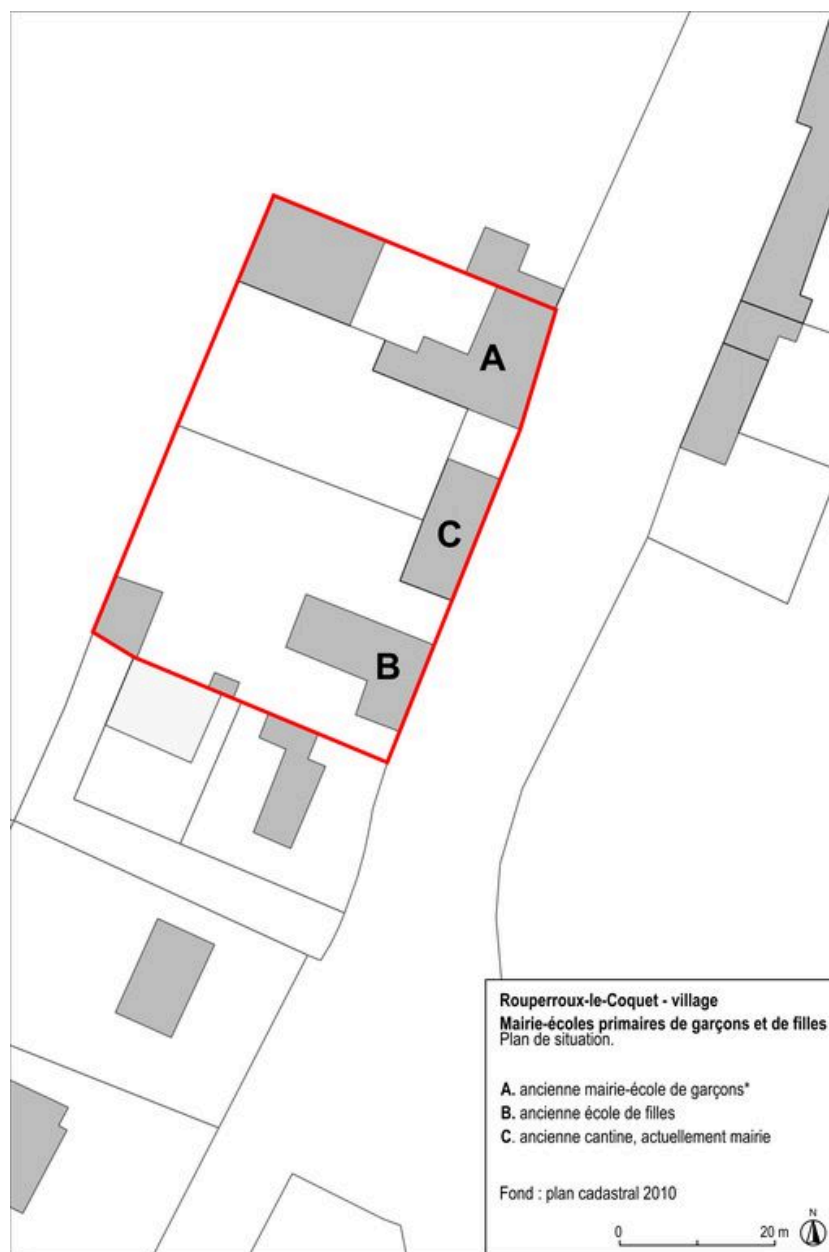


Vue générale

IVR52\_20117200626NUCA

Auteur de l'illustration : Yves Guillotin

(c) Région Pays de la Loire - Inventaire général  
communication libre, reproduction soumise à autorisation



### Plan de situation

#### Référence du document reproduit :

- Fonds : plan cadastral informatisé à jour pour 2010, section B 01. (Direction générale des impôts - cadastre).

IVR52\_20127200063NUDA

Auteur de l'illustration : Julien Hardy

Technique de relevé : reprise de fond ;

(c) Région Pays de la Loire - Inventaire général ; (c) Direction générale des impôts - Cadastre  
communication libre, reproduction soumise à autorisation