Pays de la Loire, Vendée
Sainte-Radégonde-des-Noyers
Bourg
rue du Têteau, n° 7 du schéma du cimetière

Croix de cimetière

Références du dossier

Numéro de dossier : IA85001975
Date de l'enquête initiale : 2017
Date(s) de rédaction : 2018
Cadre de l'étude : inventaire topographique Vallée de la Sèvre Niortaise, Marais poitevin
Degré d'étude : recensé

Désignation

Dénomination : croix de cimetière

Compléments de localisation

Milieu d'implantation : en village
Références cadastrales : 2017, AD, 139

Historique

La croix a été érigée en 1923, date inscrite sur son socle, pour rappeler l'ouverture du nouveau cimetière.

Période(s) principale(s) : 1er quart 20e siècle
Dates : 1923 (porte la date)

Description

La croix est placée à l'intersection de deux des allées principales du cimetière. La croix et le socle sont en pierre de taille.

Eléments descriptifs

Matériau(x) du gros-oeuvre, mise en oeuvre et revêtement : calcaire, pierre de taille
Couvrements :

Statut, intérêt et protection

Statut de la propriété : propriété privée

Illustrations

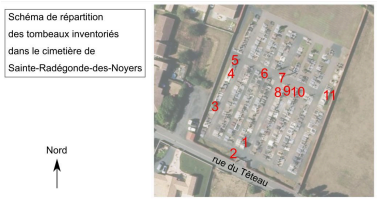

Schéma de répartition des tombeaux inventoriés dans le cimetière de Sainte-Radégonde-des-Noyers.
Phot. Yannis Suire
IVR52_20188500672NUCA



Vue d'ensemble.
Phot. Yannis Suire
IVR52_20188500661NUCA

Dossiers liés

Oeuvre(s) contenue(s) :
Oeuvre(s) en rapport :
Cimetière de Sainte-Radégonde-des-Noyers (IA85001968) Pays de la Loire, Vendée, Sainte-Radégonde-des-Noyers, Bourg, rue du Têteau

Auteur(s) du dossier : Yannis Suire
Copyright(s) : (c) Région Pays de la Loire - Inventaire général ; (c) Conseil départemental de la Vendée

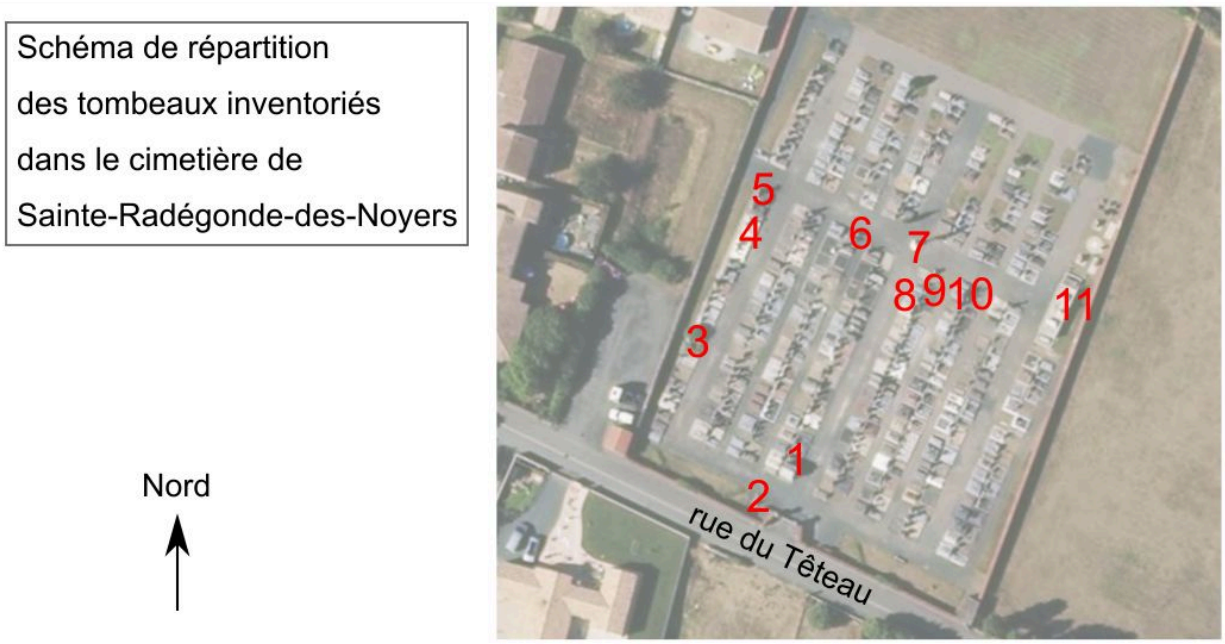

Schéma de répartition des tombeaux inventoriés dans le cimetière de Sainte-Radégonde-des-Noyers.

IVR52_20188500672NUCA
Auteur de l'illustration : Yannis Suire
Date de prise de vue : 2018
(c) Région Pays de la Loire - Inventaire général ; (c) Conseil départemental de la Vendée
communication libre, reproduction soumise à autorisation

Vue d'ensemble.

IVR52_20188500661NUCA
Auteur de l'illustration : Yannis Suire
Date de prise de vue : 2018
(c) Région Pays de la Loire - Inventaire général ; (c) Conseil départemental de la Vendée
communication libre, reproduction soumise à autorisation