Pays de la Loire, Mayenne
La Rouaudière
rue du Maine

Église paroissiale Notre-Dame-de-l'Assomption - rue du Maine, La Rouaudière

Références du dossier

Numéro de dossier : IA53004260
Date de l'enquête initiale : 2009
Date(s) de rédaction : 2009
Cadre de l'étude : opération ponctuelle , enquête thématique régionale Auguste Alleaume peintre-verrier
Degré d'étude : étudié

Désignation

Dénomination : église paroissiale
Vocable : Notre-Dame de l'Assomption

Compléments de localisation

Milieu d'implantation : en village
Références cadastrales : 2013, AB, 81

Historique

D'après l'abbé Angot, l'église de La Rouaudière est mentionnée en 1136 dans une charte concernant sa donation à l'abbaye de la Roë (Sancta Maria de Roalderia). Avant la Révolution, elle était à la fois l'église de la paroisse et celle du prieuré dépendant de la Roë. Ses dispositions antérieures à sa reconstruction sont connues par un plan et une coupe : elle était constituée d'un vaisseau unique, surmonté d'un clocher en charpente et prolongé par un chœur plus étroit doté d'une abside à trois pans, vraisemblablement transformé en sacristie. Elle a été entièrement réédifiée en 1842 et 1843. Le projet de l'ingénieur de Château-Gontier Rolland, approuvé par le conseil municipal en décembre 1834 ayant été rejeté par le conseil des bâtiments civils en octobre 1836, le préfet sollicita en mars 1837 Maximilien Godefroy, l'architecte départemental. Celui-ci remit son projet en mai 1841. L'adjudication des travaux fut attribuée à l'entrepreneur de Cossé-le-Vivien Jean Houssay en octobre 1841 pour un montant de 21399 francs. Après la démolition de l'ancienne église au début d'avril 1842, les travaux furent menés du 19 avril 1842 à la fin septembre 1843 (Chronique de la paroisse). La charpente fut réalisée par le charpentier de Cossé-le-Vivien Girard. Houdemont, maçon à Saint-Aignan-sur-Roë, réalisa le pavement des chapelles et de la nef en 1848 avec des carreaux fournis par Launay pour 104 francs. La consécration de l'église eut lieu le 3 octobre 1848. Le pavement du chœur a été réalisé en 1854, avec des carreaux de terre cuite fournis par Launay et du schiste livré par les Ardoisières d'Angers. La fausse voûte a été probablement partiellement refaite en brique après 1855 (comme prévu sur le chœur et les chapelles, d'après le registre des délibérations du conseil de fabrique, fol. 46r). En 1879, des gouttières et dix tuyaux verticaux dotés à la base de pierres creusées et destinées à rejeter l'eau loin des murs ont été installés. Le maçon Franck Castel, de Grez-en-Bouère, a refait les enduits extérieurs de la sacristie en 2014 et ceux de l'élévation sud en 2016.

Période(s) principale(s) : 2e quart 19e siècle
Dates : 1842 (daté par source, porte la date)
Auteur(s) de l'oeuvre : Maximilien Godefroy (architecte, attribution par source)

Description

L'église est construite en moellons de grès enduits auxquels s'ajoute un peu de grès roussard. Les encadrements des baies sont en pierre de taille de tufeau et le bandeau d'assise en granite. L'édifice est pourvu d'un vaisseau unique, incluant la nef et le chœur à chevet plat, sur lequel deux chapelles (dédiées à sainte Anne au nord et à saint Sébastien au sud) s'ouvrent

par des arcs légèrement brisés. La nef est précédée d'un clocher-porche couvert d'une flèche octogonale et encadré au nord par la chapelle des fonts et au sud par une pièce donnant accès à l'échelle montant au clocher. Contre le chevet s'adosse, dans l'axe, la sacristie, de plan pentagonal, éclairée par trois oculi et couverte d'une toiture à croupe polygonale. La façade est encadrée par deux contreforts surmontés par des pinacles. La porte et le tympan à arc brisé qui la surmonte s'inscrivent dans une archivolte légèrement brisée à double voussure sommée d'une clef portant la date (peu lisible : 1843 ou 1847). Chaque côté du clocher est surmonté d'un pignon. Les fenêtres, à arc brisé, s'inscrivent en retrait du mur dans un cadre lui-même couvert d'un arc brisé. Elles sont recoupées par un réseau en bois en deux lancettes et un tympan triangulaire. Des niches sont percées au-dessus des baies des chapelles et sur le chevet. L'espace intérieur est couvert d'une fausse voûte brisée, en bois et en brique enduits de plâtre. Le pavement de la nef est en carreaux de terre cuite, celui de la nef est formé de carreaux de terre cuite et de losanges de schiste.

Eléments descriptifs

Matériau(x) du gros-oeuvre, mise en oeuvre et revêtement : grès, moellon sans chaîne en pierre de taille, enduit ;
Matériau(x) de couverture : ardoise
Plan : plan en croix latine
Étage(s) ou vaisseau(x) : 1 vaisseau
Couvrements : fausse voûte en berceau brisé
Escaliers : escalier de distribution : échelle

Statut, intérêt et protection

Statut de la propriété : propriété de la commune

Références documentaires

Documents d'archive

- Archives départementales de la Mayenne. E dépôt 220 2M 1. Reconstruction de l'église de la Rouaudière. Devis descriptif et estimatif établi par Maximilien Godefroy. 3 mai 1841.

- Archives départementales de la Mayenne. E dépôt 220 2M 1. Reconstruction de l'église de la Rouaudière. Procès-verbal d'adjudication à l'entrepreneur Jean Houssay. 26 octobre 1841.

- Archives départementales de la Mayenne. O 831 4 . Registre des délibérations du conseil municipal de la Rouaudière. 20 décembre 1834. Reconstruction de l'église. Approbation du devis estimatif établi par M. Rolland, ingénieur à Château-Gontier.

- Archives départementales de la Mayenne. O 831 4. Conseil des bâtiments civils. Séance du 8 octobre 1836. Reconstruction de l'église de la Rouaudière. Rejet du projet de M. Rolland.

- Archives départementales de la Mayenne. O 831 4. Préfecture de la Mayenne. Courrier enjoignant Maximilien Godefroy d'établir un projet de reconstruction de l'église de la Rouaudière. 10 mars 1837.

- Archives départementales de la Mayenne. O 831 4. Registre des délibérations du conseil municipal de la Rouaudière. 13 juin 1841. Reconstruction de l'église. Approbation du devis estimatif établi par Maximilien Godefroy.

- Archives départementales de la Mayenne. O 831 4. Reconstruction de l'église de la Rouaudière. Procès verbal de réception définitive des travaux. 12 octobre 1843.

- Archives départementales de la Mayenne. 536 J. Registre des délibérations du conseil de fabrique de La Rouaudière. 1842-1926
  f. 11r, 21v, 45v, 72r

Documents figurés

- Archives départementales de la Mayenne. 536 J. Ancienne église de la Rouaudière, plan et coupe transversale sur la nef et le clocher ; s.n., s.d. [années 1830?] ; encre et lavis sur papier ; 29 X 43,7 cm.

- Archives départementales de la Mayenne. 536 J. Église de la Rouaudière : projet de reconstruction (non réalisé), plan et élévation de la façade principale ; s.n. [Rolland?], s.d. [années 1830?] ; encre et lavis sur papier ; 48,8 X 41,9 cm. (Archives départementales de la Mayenne. 536 J).

- Archives départementales de la Mayenne. 536 J. Église de la Rouaudière : projet de reconstruction (non réalisé), plan de la charpente et élévations des fermes de la nef, des chapelles, du rond-point et de la "grande ferme" ; s.n. [Rolland ?], s.d. [années 1830 ?] ; encre et lavis sur papier ; 29 X 44 cm.

- Archives départementales de la Mayenne. 536 J. Projet de construction de l'église paroissiale de La Rouaudière, 1ère feuille, plan général (fig. 1), coupe du mur de pourtour en fondation et en élévation (fig. 2), plan de la fondation de la tour du clocher (fig. 3), coupes des piliers de la tour du clocher en élévation et en fondation (fig.4 et 5), coupe des fondations et élévations de la sacristie (fig. 6) ; Maximilien Godefroy (architecte), 1839 ; encre et lavis sur papier ; 53,7 X 70,9 cm.

- Archives départementales de la Mayenne. 536 J .Projet de construction de l'église paroissiale de La Rouaudière, 3e feuille, élévation latérale extérieure, dans toute la longueur, sacristie incluse [élévation sud] (fig. 1), élévation géométrale du chevet et de la façade postérieure, sacristie incluse [élévation est] (fig. 2), coupe transversale de la sacristie (fig. 3), profil du chaperon du socle extérieur pour la façade et le retour sur les 2 côtés, entre les éperons latéraux (fig. 4), coupe des fondations et élévations de la sacrisitie ; Maximilien Godefroy (architecte), 1839 ; encre et lavis sur papier ; 71,2 X 54 cm.

- Projet de construction de l'église paroissiale de La Rouaudière, 5e feuille, coupe longitudinale (fig. 1), plan de l'entrée principale, dessous le clocher, et d'un des bras du vestibule (fig. 2), élévation extérieure de la porte principale (fig. 3), coupe de la porte principale et du vestibule (fig. 4), élévation de la porte principale dans l'intérieur et coupe du vestibule sous la tour (fig. 5), détail des jambages, moulures et bases de la porte principale à l'extérieur (fig.6), élévation d'une fenêtre vue de l'intérieur de l'église (fig. 7), coupe d'une des fenêtres du pourtour de l'église (fig. 8), plan du montant du milieu, ou meneau, du châssis d'une fenêtre (fig. 9), profil de la base d'un éperon (fig. 10) ; Maximilien Godefroy (architecte), 1839 ; encre et lavis sur papier ; 106 X 70,9 cm. (Archives départementales de la Mayenne. 536 J).

- Archives départementales de la Mayenne. 536 J. Projet de construction de l'église paroissiale de La Rouaudière, 6e feuille, plan de la charpente des combles et planchers (fig. 1), profil, grandeur d'exécution, des cordons des plinthes, pour la façade (fig. 2) ; Maximilien Godefroy (architecte), 1839 ; encre et lavis sur papier ; 53,9 X 71,5 cm.

- Archives départementales de la Mayenne. 536 J. Projet de construction de l'église paroissiale de La Rouaudière, 7e feuille, coupe de la flèche (fig. 1), plan du chevalet de la flèche [plan de la base de la charpente de la flèche] (fig. 2), élévation du chevalet de la flèche (fig. 3), plan du 1er rouet de la charpente de la flèche (fig.4), plan de la base de maçonnerie de la flèche (fig. 5), fenêtre de la tour (fig.6), voussure de la nef [coupe transversale de la charpente] (fig. 7), assemblage des cintres des voûtes [détail d'assemblage d'une ferme de la charpente de la nef] (fig. 8) ; Maximilien Godefroy (architecte), 1839 ; encre et lavis sur papier ; 54,5 X 71,5 cm.

- Archives départementales de la Mayenne. 536 J. Projet de construction de l'église paroissiale de La Rouaudière, 8e feuille, coupe transversale de la tour pour la charpente de la sonnerie (fig. 1), coupe longitudinale de la tour pour la charpente de la sonnerie (fig. 2), plan de la plateforme de charpente de la sonnerie (fig. 3), coupe transversale d'une chapelle (fig.4), corbeau vu en face avec sa poutrelle (fig. 5), corbeau vu de profil avec sa poutrelle (fig.6) ; Maximilien Godefroy (architecte), 1839 ; encre et lavis sur papier ; 46,7 X 60 cm.

- Archives départementales de la Mayenne. 536 J. Projet de construction de l'église paroissiale de La Rouaudière, coupe transversale de la nef (fig. 1), coupe du chœur et du transept, de la nef et des 2 chapelles (fig. 2), corniche de la tour et moulures du pignon de façade (fig. 3), cordon de la tour, au-dessus du comble de la nef et moulures des deux pignons des chapelles (fig. 4), profil de la corniche en plâtre de l'intérieur de l'église et des chapelles (fig. 5), plan du haut de la tour de maçonnerie servant de base à la flèche de charpente (fig.6) ; Maximilien Godefroy (architecte), 1839 ; encre et lavis sur papier ; 53,9 X 71 cm.

- Archives départementales de la Mayenne. 536 J. Beffroi de La Rouaudière : plan, élévation des fermes AB, élévation de la ferme C, assemblage en travers ; s.n., s.d. ; encre et lavis sur calque ; 42,3 x 57,3 cm.

Bibliographie

- ANGOT, Alphonse-Victor (abbé), GAUGAIN, Ferdinand (abbé). **Dictionnaire historique, topographique et biographique de la Mayenne**. Laval : A. Goupil, 4 vol., 1900-1910.
  t. 3, p. 455

- **Chronique de la paroisse Notre-Dame de la Rouaudière**. Manuscrit, 70 p., 2e quart 20e siècle [entre 1932 et 1943].
  p. 27-38

Illustrations

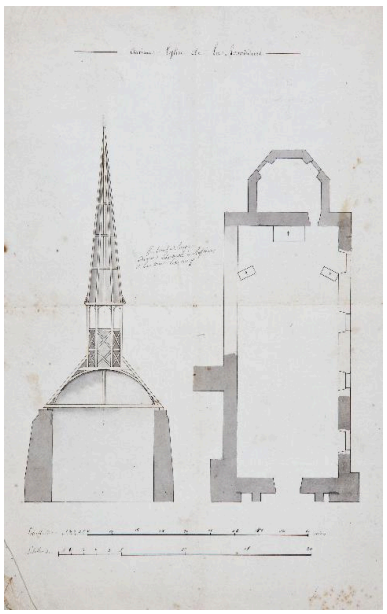

Plan et coupe transversale
de l'ancienne église.
Phot. Yves (reproduction) Guillotin
IVR52_20105300139NUCA



Projet de reconstruction (non
réalisé) : plan et élévation
de la façade principale.
Phot. Yves (reproduction) Guillotin
IVR52_20105300140NUCA

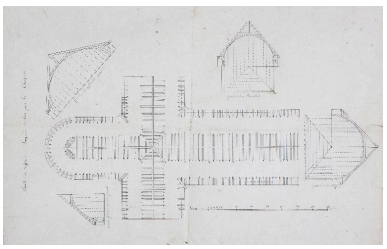

Projet de reconstruction (non
réalisé) : plan de la charpente
et élévations des fermes des
différentes parties de l'église.
Phot. Yves (reproduction) Guillotin
IVR52_20105300138NUCA

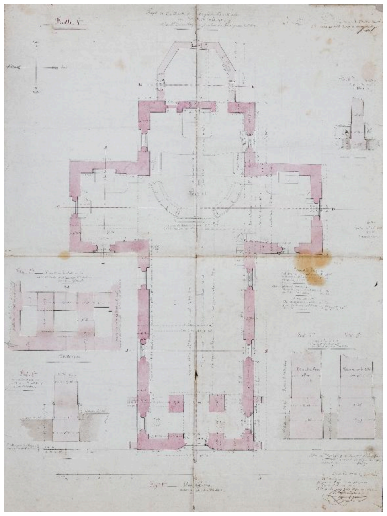

Projet de reconstruction (réalisé) : plan d'ensemble, coupe du mur de l'église, plan des fondations du clocher-porche, coupe du mur de la sacristie.
Phot. Yves (reproduction) Guillotin, Autr. Maximilien Godefroy
IVR52_20105300131NUCA



Projet de reconstruction (réalisé) : élévation sud, élévation est, coupe transversale de la sacristie, profil du socle extérieur.
Phot. Yves (reproduction) Guillotin, Autr. Maximilien Godefroy
IVR52_20105300132NUCA

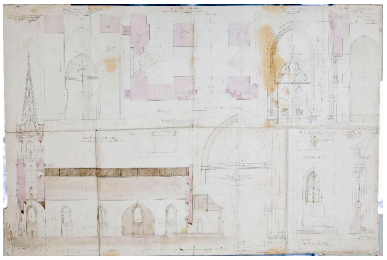

Projet de reconstruction (réalisé) : coupe longitudinale, plan partiel du clocher-porche, élévation de la porte principale, coupes longitudinale et transversale du porche, élévation intérieure et coupe d'une fenêtre, plan du meneau d'une fenêtre.
Phot. Yves (reproduction) Guillotin, Autr. Maximilien Godefroy
IVR52_20105300134NUCA

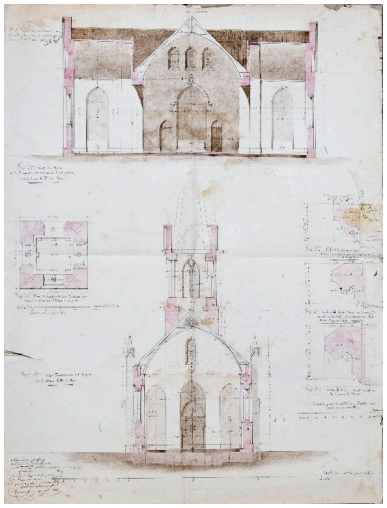

Projet de reconstruction (réalisé) : coupe transversale de la nef, coupe de l'extrémité de la nef et des deux chapelles, profil des corniches du clocher-porche et de l'intérieur de l'église, plan du clocher à la base de la flèche.
Phot. Yves (reproduction) Guillotin, Autr. Maximilien Godefroy
IVR52_20105300133NUCA

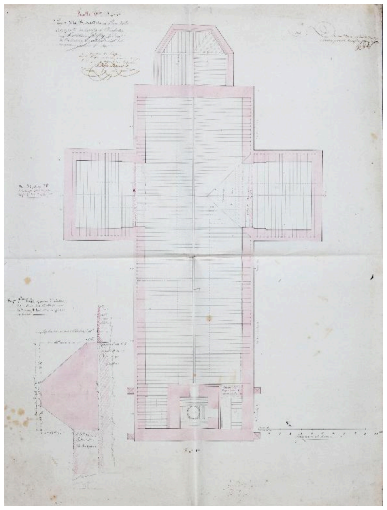

Projet de reconstruction (réalisé) : plan de la charpente, profil des cordons des plinthes de la façade.
Phot. Yves (reproduction) Guillotin, Autr. Maximilien Godefroy
IVR52_20105300135NUCA



Projet de reconstruction (réalisé) : coupe du clocher et de la flèche, plans et élévations de la charpente de la flèche, plan de la base maçonnée de la flèche, fenêtre du clocher-porche, élévation et détail d'assemblage d'une ferme de charpente de la nef.
Phot. Yves (reproduction) Guillotin, Autr. Maximilien Godefroy
IVR52_20105300136NUCA

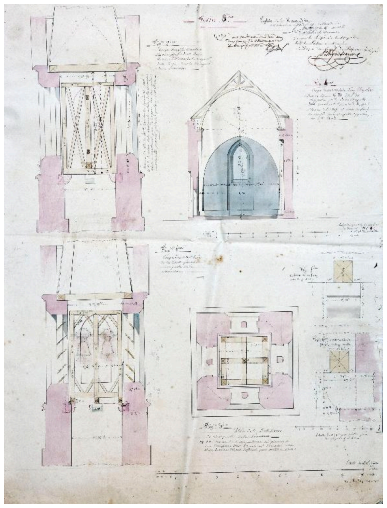

Projet de reconstruction (réalisé) : plan et coupes de la chambre des cloches, coupe transversale d'une chapelle, face et profil des corbeaux. Phot. Yves (reproduction) Guillotin, Autr. Maximilien Godefroy IVR52_20105300137NUCA

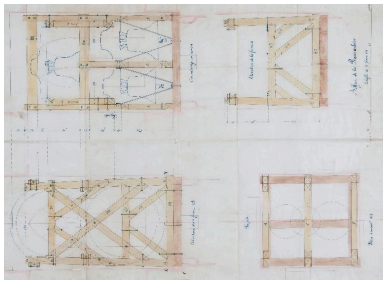

Projet de réaménagement du beffroi en vue de l'installation d'une troisième cloche (non réalisé) : plan et coupes. Phot. Yves (reproduction) Guillotin IVR52_20105300146NUCA

Vue d'ensemble depuis l'ouest. Phot. Yves Guillotin IVR52_20105300107NUCA

Vue d'ensemble depuis le nord-ouest. Phot. Yves Guillotin IVR52_20105300108NUCA

Vue d'ensemble depuis le nord. Phot. Yves Guillotin IVR52_20105300058NUCA

Vue d'ensemble depuis le nord-est. Phot. Yves Guillotin IVR52_20105300054NUCA

Vue d'ensemble depuis l'est. Phot. Yves Guillotin IVR52_20105300055NUCA

Vue d'ensemble depuis le sud-est. Phot. Yves Guillotin IVR52_20105300057NUCA

Vue d'ensemble depuis l'est.
Phot. Yves Guillotin
IVR52_20105300056NUCA

Vue d'ensemble depuis le sud.
Phot. Yves Guillotin
IVR52_20105300106NUCA

Vue d'ensemble depuis le sud-ouest.
Phot. Yves Guillotin
IVR52_20105300105NUCA

Vue vers le chœur
depuis le bas de la nef.
Phot. Yves Guillotin
IVR52_20105300127NUCA

Vue du chœur et des chapelles
depuis le milieu de la nef.
Phot. Yves Guillotin
IVR52_20105300128NUCA

Vue de la nef et de la chapelle
nord depuis le chœur.
Phot. Yves Guillotin
IVR52_20095300579NUCA

La chapelle des fonts
vue depuis l'entrée.
Phot. Yves Guillotin
IVR52_20105300126NUCA

Dossiers liés

Dossiers de synthèse :
"Auguste Alleaume peintre-verrier" : présentation de l'aire d'étude (IA53004250)
Oeuvre(s) contenue(s) :
Le mobilier de l'église paroissiale Notre-Dame-de-l'Assomption à La Rouaudière (IM53008375)
Ampoule à huile des catéchumènes et ampoule à saint chrême - Église paroissiale Notre-Dame-de-l'Assomption, La Rouaudière (IM53008436) Pays de la Loire, Mayenne, La Rouaudière, rue du Maine
Armoire à bannières - Église Notre-Dame-de-l'Assomption, La Rouaudière (IM53008409) Pays de la Loire, Mayenne, La Rouaudière, rue du Maine

Bannière de procession : Assomption, Bon Pasteur - Église paroissiale Notre-Dame-de-l'Assomption, La Rouaudière (IM53008411) Pays de la Loire, Mayenne, La Rouaudière, rue du Maine
Bannière de procession : Immaculée Conception, Sacré Cœur - Église paroissiale Notre-Dame-de-l'Assomption, La Rouaudière (IM53008410) Pays de la Loire, Mayenne, La Rouaudière, rue du Maine
Calice et patène dans leur boîte - Église paroissiale Notre-Dame-de-l'Assomption, La Rouaudière (IM53008435) Pays de la Loire, Mayenne, La Rouaudière, rue du Maine
Chaire à prêcher - Église paroissiale Notre-Dame-de-l'Assomption, La Rouaudière (IM53008391) Pays de la Loire, Mayenne, La Rouaudière, rue du Maine
Chandelier - Église Notre-Dame-de-l'Assomption, La Rouaudière (IM53008426) Pays de la Loire, Mayenne, La Rouaudière, rue du Maine
Chandelier funéraire - Église paroissiale Notre-Dame-de-l'Assomption, La Rouaudière (IM53008408) Pays de la Loire, Mayenne, La Rouaudière, rue du Maine
Chape - Église paroissiale Notre-Dame-de-l'Assomption, La Rouaudière (IM53008439) Pays de la Loire, Mayenne, La Rouaudière, rue du Maine
Ciboire n° 1 (IM53008414) Pays de la Loire, Mayenne, La Rouaudière, rue du Maine
Ciboire n° 2 - Église Notre-Dame-de-l'Assomption, La Rouaudière (IM53008415) Pays de la Loire, Mayenne, La Rouaudière, rue du Maine
Cloche n° 1 - Église paroissiale Notre-Dame-de-l'Assomption, La Rouaudière (IM53008413) Pays de la Loire, Mayenne, La Rouaudière, rue du Maine
Cloche n° 2 - Église Notre-Dame-de-l'Assomption, La Rouaudière (IM53008412) Pays de la Loire, Mayenne, La Rouaudière, rue du Maine
Coffret aux saintes huiles - Église paroissiale Notre-Dame-de-l'Assomption, La Rouaudière (IM53008437) Pays de la Loire, Mayenne, La Rouaudière, rue du Maine
Confessionnal n° 1 - Église paroissiale Notre-Dame-de-l'Assomption, La Rouaudière (IM53008392) Pays de la Loire, Mayenne, La Rouaudière, rue du Maine
Confessionnal n° 2 - Église paroissiale Notre-Dame-de-l'Assomption, La Rouaudière (IM53008393) Pays de la Loire, Mayenne, La Rouaudière, rue du Maine
Conopée - Église paroissiale Notre-Dame-de-l'Assomption, La Rouaudière (IM53008430) Pays de la Loire, Mayenne, La Rouaudière, rue du Maine
Coquille de baptême - Église Notre-Dame-de-l'Assomption, La Rouaudière (IM53008423) Pays de la Loire, Mayenne, La Rouaudière, rue du Maine
Croix d'autel n°1 - Église paroissiale Notre-Dame-de-l'Assomption, La Rouaudière (IM53008424) Pays de la Loire, Mayenne, La Rouaudière, rue du Maine
Croix d'autel n° 2 - Église paroissiale Notre-Dame-de-l'Assomption, La Rouaudière (IM53008425) Pays de la Loire, Mayenne, La Rouaudière, rue du Maine
Croix de procession - Église paroissiale Notre-Dame-de-l'Assomption, La Rouaudière (IM53008427) Pays de la Loire, Mayenne, La Rouaudière, rue du Maine
Croix - Église paroissiale Notre-Dame-de-l'Assomption, La Rouaudière (IM53008416) Pays de la Loire, Mayenne, La Rouaudière, rue du Maine
Croix-reliquaire de la Vraie Croix - Église paroissiale Notre-Dame-de-l'Assomption, La Rouaudière (IM53008428) Pays de la Loire, Mayenne, La Rouaudière, rue du Maine
Dais de procession - Église paroissiale Notre-Dame-de-l'Assomption, La Rouaudière (IM53008440) Pays de la Loire, Mayenne, La Rouaudière, rue du Maine
Ensemble de 2 châsses - Église paroissiale Notre-Dame-de-l'Assomption, La Rouaudière (IM53008418) Pays de la Loire, Mayenne, La Rouaudière, rue du Maine
Ensemble de 2 couronnes de lumières - Église paroissiale Notre-Dame-de-l'Assomption, La Rouaudière (IM53008406) Pays de la Loire, Mayenne, La Rouaudière, rue du Maine
Ensemble de 40 bancs de fidèle et de 4 bancs de famille - Église paroissiale Notre-Dame-de-l'Assomption, La Rouaudière (IM53008390) Pays de la Loire, Mayenne, La Rouaudière, rue du Maine
Ensemble de 4 chandeliers à branches d'église - Église paroissiale Notre-Dame-de-l'Assomption, La Rouaudière (IM53008420) Pays de la Loire, Mayenne, La Rouaudière, rue du Maine
Ensemble de 4 reliquaires-monstrances - Église paroissiale Notre-Dame-de-l'Assomption, La Rouaudière (IM53008417) Pays de la Loire, Mayenne, La Rouaudière, rue du Maine
Ensemble de 6 chandeliers funéraires - Église paroissiale Notre-Dame-de-l'Assomption, La Rouaudière (IM53008407) Pays de la Loire, Mayenne, La Rouaudière, rue du Maine
Ensemble de 8 verrières décoratives (baies 1 à 8) - Église paroissiale Notre-Dame-de-l'Assomption, La Rouaudière (IM53008396) Pays de la Loire, Mayenne, La Rouaudière, rue du Maine
Ensemble de l'autel de la Vierge : autel, tabernacle, retable - Église Notre-Dame-de-l'Assomption, La Rouaudière (IM53008383) Pays de la Loire, Mayenne, La Rouaudière, rue du Maine

Ensemble de l'autel de la Vierge de Pitié : autel, tabernacle, retable - Église paroissiale Notre-Dame-de-l'Assomption, La Rouaudière (IM53008384) Pays de la Loire, Mayenne, La Rouaudière, rue du Maine
Ensemble de lambris de demi-revêtement, de 12 stalles et de 2 bancs de chœur - Église paroissiale Notre-Dame-de-l'Assomption, La Rouaudière (IM53008389) Pays de la Loire, Mayenne, La Rouaudière, rue du Maine
Ensemble du décor du maître-autel : autel, tabernacle, retable, peinture monumentale - Église paroissiale Notre-Dame-de-l'Assomption, La Rouaudière (IM53008376) Pays de la Loire, Mayenne, La Rouaudière, rue du Maine
Ensemble n° 1 de 2 chandeliers à branches d'église - Église paroissiale Notre-Dame-de-l'Assomption, La Rouaudière (IM53008421) Pays de la Loire, Mayenne, La Rouaudière, rue du Maine
Ensemble n° 2 de 2 chandeliers à branches d'église - Église paroissiale Notre-Dame-de-l'Assomption, La Rouaudière (IM53008422) Pays de la Loire, Mayenne, La Rouaudière, rue du Maine
Ex-voto : maquette du clocher-porche de l'église Notre-Dame de l'Assomption de la Rouaudière (IM53008400) Pays de la Loire, Mayenne, La Rouaudière, rue du Maine
Fontaine de sacristie - Église paroissiale Notre-Dame-de-l'Assomption, La Rouaudière (IM53008442) Pays de la Loire, Mayenne, La Rouaudière, rue du Maine
Fonts baptismaux - Église Notre-Dame-de-l'Assomption, La Rouaudière (IM53008397) Pays de la Loire, Mayenne, La Rouaudière, rue du Maine
Groupe sculpté : la Vierge à l'Enfant accompagnée d'un ange et de saint Joseph - Église Notre-Dame-de-l'Assomption, La Rouaudière (IM53008385) Pays de la Loire, Mayenne, La Rouaudière, rue du Maine
Groupe sculpté : Tobie et l'archange Raphaël - Église paroissiale Notre-Dame-de-l'Assomption, La Rouaudière (IM53008399) Pays de la Loire, Mayenne, La Rouaudière, rue du Maine
Groupe sculpté : Vierge de Pitié - Église paroissiale Notre-Dame-de-l'Assomption, La Rouaudière (IM53008386) Pays de la Loire, Mayenne, La Rouaudière, rue du Maine
Haut-relief : Assomption - Église Notre-Dame-de-l'Assomption, La Rouaudière (IM53008380) Pays de la Loire, Mayenne, La Rouaudière, rue du Maine
Maître-autel et tabernacle - Église paroissiale Notre-Dame-de-l'Assomption, La Rouaudière (IM53008378) Pays de la Loire, Mayenne, La Rouaudière, rue du Maine
Ornement blanc : chasuble, étole, manipule, voile de calice, bourse de corporal - Église paroissiale Notre-Dame-de-l'Assomption, La Rouaudière (IM53008431) Pays de la Loire, Mayenne, La Rouaudière, rue du Maine
Ornement doré : chasuble, étole, manipule, voile de calice, bourse de corporal - Église paroissiale Notre-Dame-de-l'Assomption, La Rouaudière (IM53008433) Pays de la Loire, Mayenne, La Rouaudière, rue du Maine
Ornement noir : chasuble, étole, voile de calice, bourse de corporal - Église Notre-Dame-de-l'Assomption, La Rouaudière (IM53008434) Pays de la Loire, Mayenne, La Rouaudière, rue du Maine
Ornement noir : chasuble, étole, voile de calice, bourse de corporal - Église paroissiale Notre-Dame-de-l'Assomption, La Rouaudière (IM53008438) Pays de la Loire, Mayenne, La Rouaudière, rue du Maine
Ostensoir - Église paroissiale Notre-Dame-de-l'Assomption, La Rouaudière (IM53008419) Pays de la Loire, Mayenne, La Rouaudière, rue du Maine
Peinture monumentale - Église paroissiale Notre-Dame-de-l'Assomption, La Rouaudière (IM53008382) Pays de la Loire, Mayenne, La Rouaudière, rue du Maine
Plaque commémorative d'Alexandre-Denis Girardot - Église paroissiale Notre-Dame-de-l'Assomption, La Rouaudière (IM53008401) Pays de la Loire, Mayenne, La Rouaudière, rue du Maine
Plaque commémorative de la consécration de l'église - Église Notre-Dame-de-l'Assomption, La Rouaudière (IM53008398) Pays de la Loire, Mayenne, La Rouaudière, rue du Maine
Retable du maître-autel - Église paroissiale Notre-Dame-de-l'Assomption, La Rouaudière (IM53008379) Pays de la Loire, Mayenne, La Rouaudière, rue du Maine
Statue : Bon Pasteur - Église paroissiale Notre-Dame-de-l'Assomption, La Rouaudière (IM53008381) Pays de la Loire, Mayenne, La Rouaudière, rue du Maine
Statue : Christ en croix - Église paroissiale Notre-Dame-de-l'Assomption, La Rouaudière (IM53008395) Pays de la Loire, Mayenne, La Rouaudière, rue du Maine
Statue : saint Louis - Église paroissiale Notre-Dame-de-l'Assomption, La Rouaudière (IM53008387) Pays de la Loire, Mayenne, La Rouaudière, rue du Maine
Statue : saint Sébastien - Église paroissiale Notre-Dame-de-l'Assomption, La Rouaudière (IM53008388) Pays de la Loire, Mayenne, La Rouaudière, rue du Maine
Tableau : crucifixion - Église paroissiale Notre-Dame-de-l'Assomption, La Rouaudière (IM53008404) Pays de la Loire, Mayenne, La Rouaudière, rue du Maine
Tableau : montée au calvaire - Église paroissiale Notre-Dame-de-l'Assomption, La Rouaudière (IM53008405) Pays de la Loire, Mayenne, La Rouaudière, rue du Maine
Tableau : montée au calvaire - Église paroissiale Notre-Dame-de-l'Assomption, La Rouaudière (IM53008403) Pays de la Loire, Mayenne, La Rouaudière, rue du Maine
Tableau : procès du Christ - Église paroissiale Notre-Dame-de-l'Assomption, La Rouaudière (IM53008402) Pays de la Loire, Mayenne, La Rouaudière, rue du Maine

Tabouret de célébrant - Église paroissiale Notre-Dame-de-l'Assomption, La Rouaudière (IM53008429) Pays de la Loire, Mayenne, La Rouaudière, rue du Maine
Tronc - Église paroissiale Notre-Dame-de-l'Assomption, La Rouaudière (IM53008394) Pays de la Loire, Mayenne, La Rouaudière, rue du Maine
Vase d'autel - Église Notre-Dame-de-l'Assomption, La Rouaudière (IM53008441) Pays de la Loire, Mayenne, La Rouaudière, rue du Maine
Voile huméral - Église paroissiale Notre-Dame-de-l'Assomption, La Rouaudière (IM53008432) Pays de la Loire, Mayenne, La Rouaudière, rue du Maine

Auteur(s) du dossier : Dominique Eraud, Nicolas Foisneau
Copyright(s) : (c) Conseil départemental de la Mayenne ; (c) Région Pays de la Loire - Inventaire général

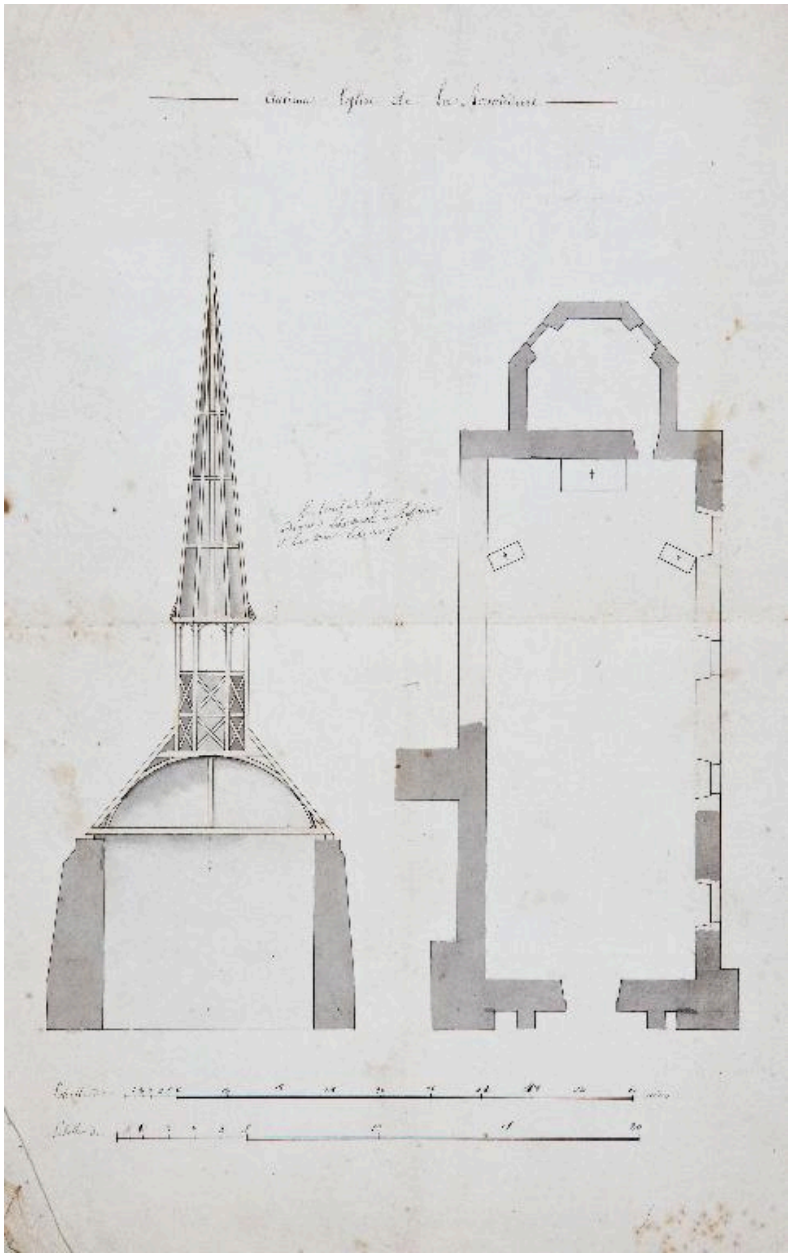

Plan et coupe transversale de l'ancienne église.

Référence du document reproduit :

- Archives départementales de la Mayenne. 536 J. Ancienne église de la Rouaudière, plan et coupe transversale sur la nef et le clocher ; s.n., s.d. [années 1830?] ; encre et lavis sur papier ; 29 X 43,7 cm.

IVR52_20105300139NUCA
Auteur de l'illustration : Yves (reproduction) Guillotin
(c) Conseil départemental de la Mayenne
reproduction soumise à autorisation du titulaire des droits d'exploitation



Projet de reconstruction (non réalisé) : plan et élévation de la façade principale.

Référence du document reproduit :

- Archives départementales de la Mayenne. 536 J. Église de la Rouaudière : projet de reconstruction (non réalisé), plan et élévation de la façade principale ; s.n. [Rolland?], s.d. [années 1830?] ; encre et lavis sur papier ; 48,8 X 41,9 cm. (Archives départementales de la Mayenne. 536 J).

IVR52_20105300140NUCA
Auteur de l'illustration : Yves (reproduction) Guillotin
(c) Conseil départemental de la Mayenne
reproduction soumise à autorisation du titulaire des droits d'exploitation

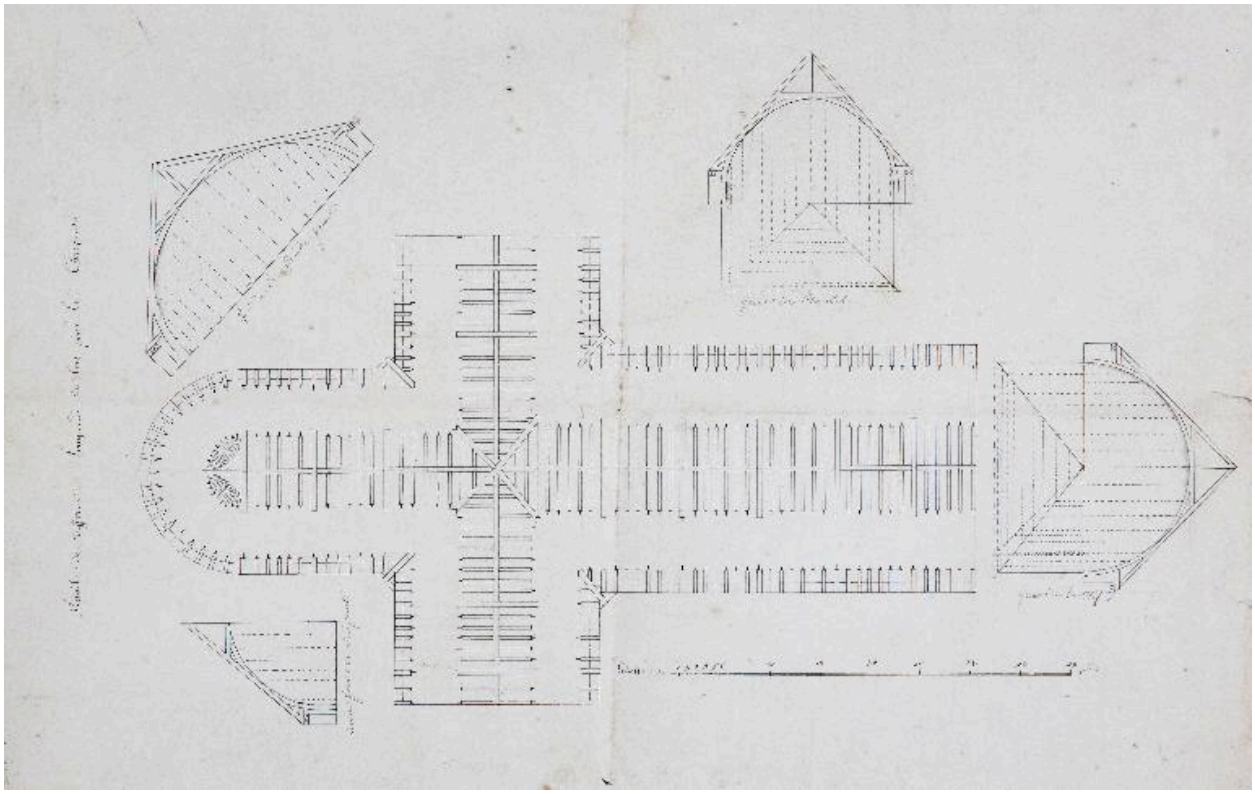

Projet de reconstruction (non réalisé) : plan de la charpente et élévations des fermes des différentes parties de l'église.

Référence du document reproduit :

- Archives départementales de la Mayenne. 536 J. Église de la Rouaudière : projet de reconstruction (non réalisé), plan de la charpente et élévations des fermes de la nef, des chapelles, du rond-point et de la "grande ferme" ; s.n. [Rolland ?], s.d. [années 1830 ?] ; encre et lavis sur papier ; 29 X 44 cm.

IVR52_20105300138NUCA
Auteur de l'illustration : Yves (reproduction) Guillotin
(c) Conseil départemental de la Mayenne
reproduction soumise à autorisation du titulaire des droits d'exploitation

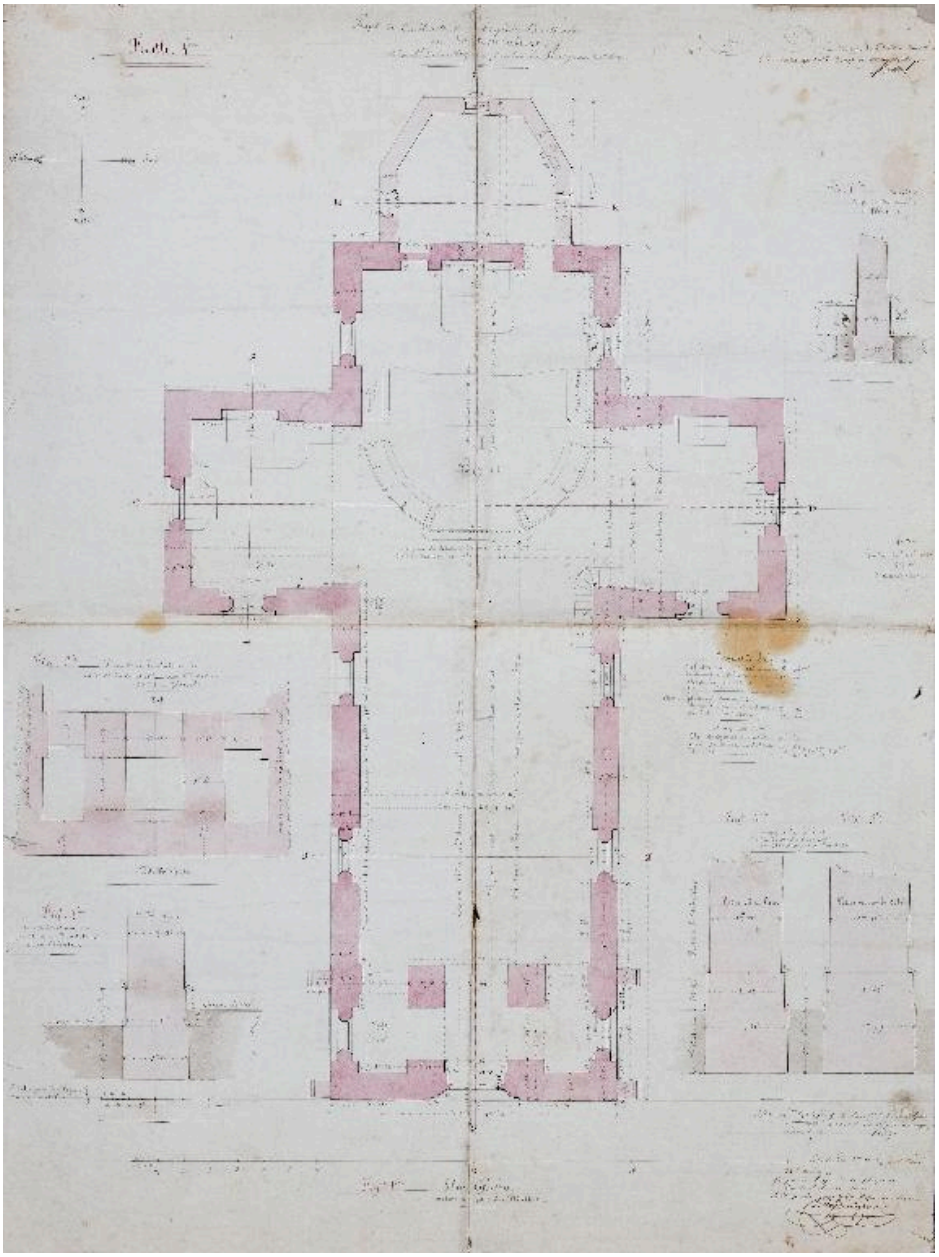

Projet de reconstruction (réalisé) : plan d'ensemble, coupe du mur de l'église, plan des fondations du clocher-porche, coupe du mur de la sacristie.

Référence du document reproduit :

- Archives départementales de la Mayenne. 536 J. Projet de construction de l'église paroissiale de La Rouaudière, 1ère feuille, plan général (fig. 1), coupe du mur de pourtour en fondation et en élévation (fig. 2), plan de la fondation de la tour du clocher (fig. 3), coupes des piliers de la tour du clocher en élévation et en fondation (fig.4 et 5), coupe des fondations et élévations de la sacristie (fig. 6) ; Maximilien Godefroy (architecte), 1839 ; encre et lavis sur papier ; 53,7 X 70,9 cm.

IVR52_20105300131NUCA
Auteur de l'illustration : Yves (reproduction) Guillotin
Auteur du document reproduit : Maximilien Godefroy
(c) Conseil départemental de la Mayenne
reproduction soumise à autorisation du titulaire des droits d'exploitation

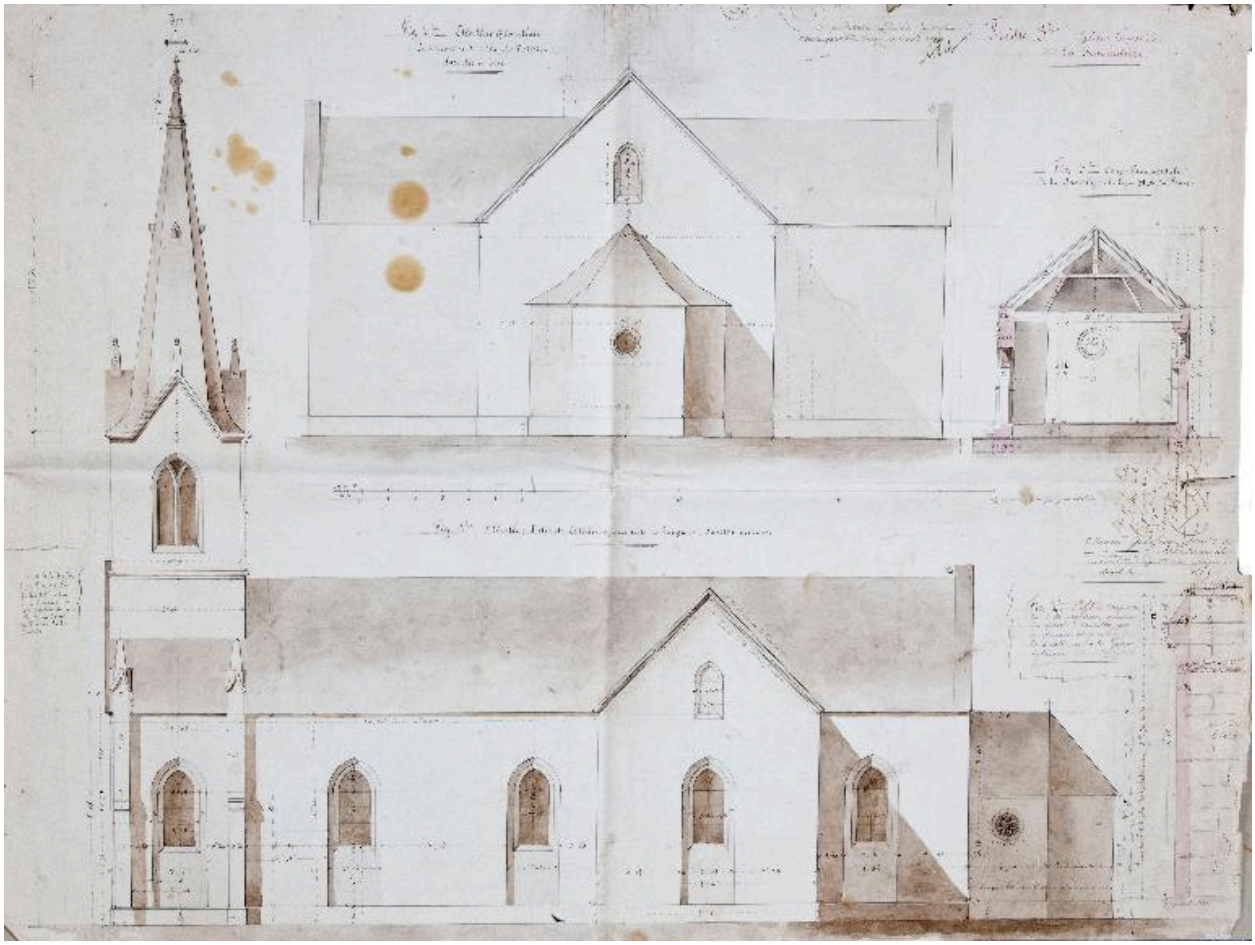

Projet de reconstruction (réalisé) : élévation sud, élévation est, coupe transversale de la sacristie, profil du socle extérieur.

Référence du document reproduit :

- Archives départementales de la Mayenne. 536 J .Projet de construction de l'église paroissiale de La Rouaudière, 3e feuille, élévation latérale extérieure, dans toute la longueur, sacristie incluse [élévation sud] (fig. 1), élévation géométrale du chevet et de la façade postérieure, sacristie incluse [élévation est] (fig. 2), coupe transversale de la sacristie (fig. 3), profil du chaperon du socle extérieur pour la façade et le retour sur les 2 côtés, entre les éperons latéraux (fig. 4), coupe des fondations et élévations de la sacrisitie ; Maximilien Godefroy (architecte), 1839 ; encre et lavis sur papier ; 71,2 X 54 cm.

IVR52_20105300132NUCA
Auteur de l'illustration : Yves (reproduction) Guillotin
Auteur du document reproduit : Maximilien Godefroy
(c) Conseil départemental de la Mayenne
reproduction soumise à autorisation du titulaire des droits d'exploitation

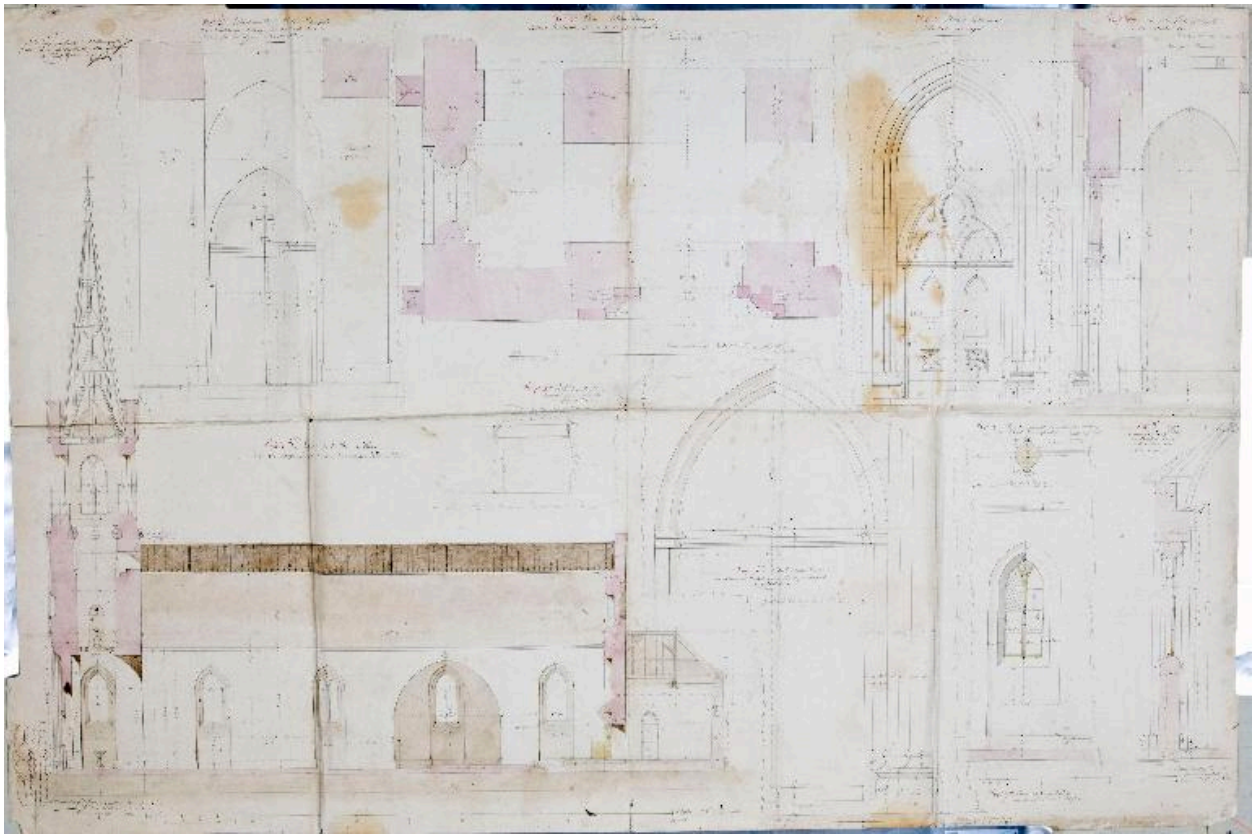

Projet de reconstruction (réalisé) : coupe longitudinale, plan partiel du clocher-porche, élévation de la porte principale, coupes longitudinale et transversale du porche, élévation intérieure et coupe d'une fenêtre, plan du meneau d'une fenêtre.

Référence du document reproduit :

- Projet de construction de l'église paroissiale de La Rouaudière, 5e feuille, coupe longitudinale (fig. 1), plan de l'entrée principale, dessous le clocher, et d'un des bras du vestibule (fig. 2), élévation extérieure de la porte principale (fig. 3), coupe de la porte principale et du vestibule (fig. 4), élévation de la porte principale dans l'intérieur et coupe du vestibule sous la tour (fig. 5), détail des jambages, moulures et bases de la porte principale à l'extérieur (fig.6), élévation d'une fenêtre vue de l'intérieur de l'église (fig. 7), coupe d'une des fenêtres du pourtour de l'église (fig. 8), plan du montant du milieu, ou meneau, du châssis d'une fenêtre (fig. 9), profil de la base d'un éperon (fig. 10) ; Maximilien Godefroy (architecte), 1839 ; encre et lavis sur papier ; 106 X 70,9 cm. (Archives départementales de la Mayenne. 536 J).

IVR52_20105300134NUCA
Auteur de l'illustration : Yves (reproduction) Guillotin
Auteur du document reproduit : Maximilien Godefroy
(c) Conseil départemental de la Mayenne
reproduction soumise à autorisation du titulaire des droits d'exploitation

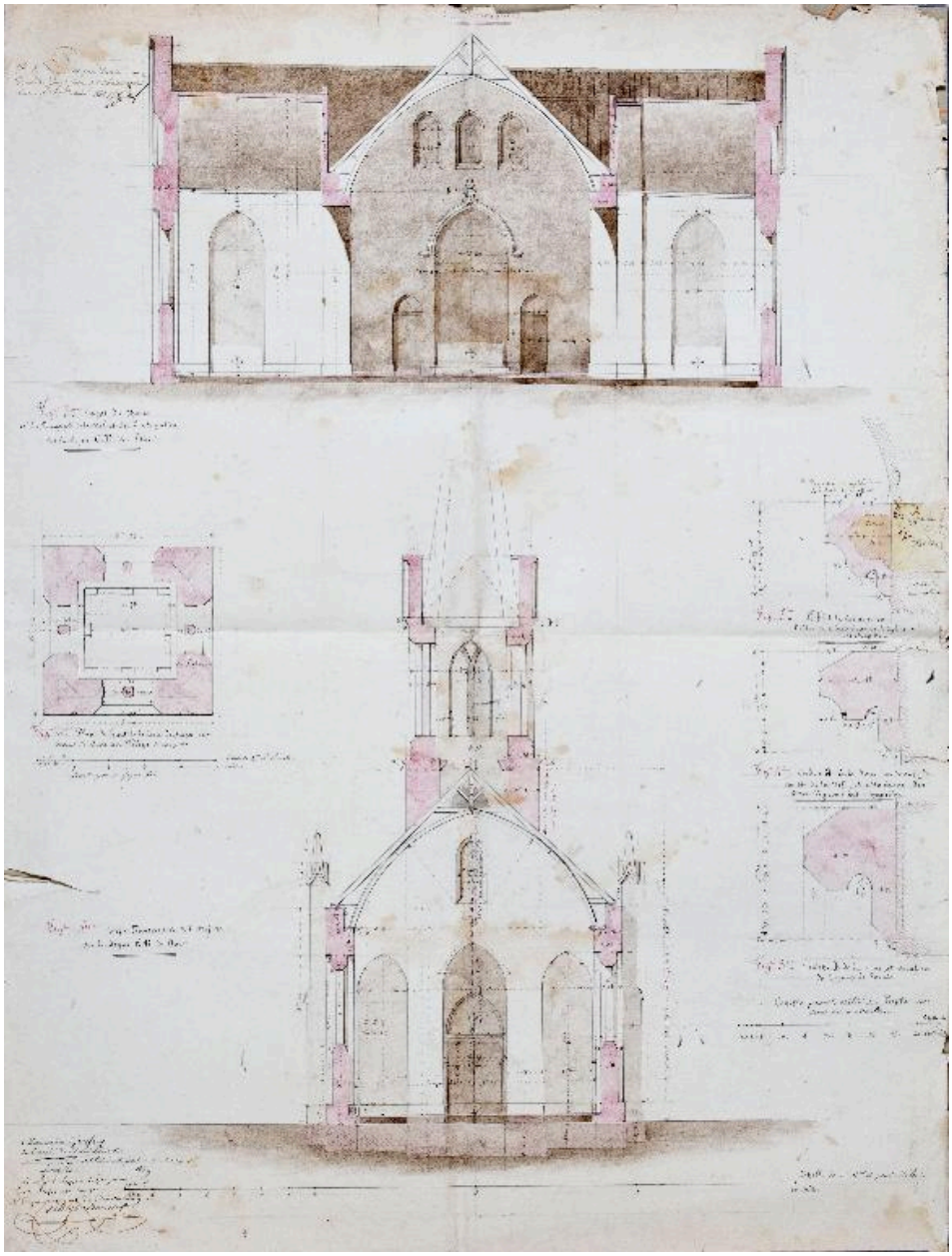

Projet de reconstruction (réalisé) : coupe transversale de la nef, coupe de l'extrémité de la nef et des deux chapelles, profil des corniches du clocher-porche et de l'intérieur de l'église, plan du clocher à la base de la flèche.

Référence du document reproduit :

- Archives départementales de la Mayenne. 536 J. Projet de construction de l'église paroissiale de La Rouaudière, coupe transversale de la nef (fig. 1), coupe du chœur et du transept, de la nef et des 2 chapelles (fig. 2), corniche de la tour et moulures du pignon de façade (fig. 3), cordon de la tour, au-dessus du comble de la nef et moulures des deux pignons des chapelles (fig. 4), profil de la corniche en plâtre de l'intérieur de l'église et des chapelles (fig. 5), plan du haut de la tour de maçonnerie servant de base à la flèche de charpente (fig.6) ; Maximilien Godefroy (architecte), 1839 ; encre et lavis sur papier ; 53,9 X 71 cm.

IVR52_20105300133NUCA
Auteur de l'illustration : Yves (reproduction) Guillotin
Auteur du document reproduit : Maximilien Godefroy
(c) Conseil départemental de la Mayenne
reproduction soumise à autorisation du titulaire des droits d'exploitation

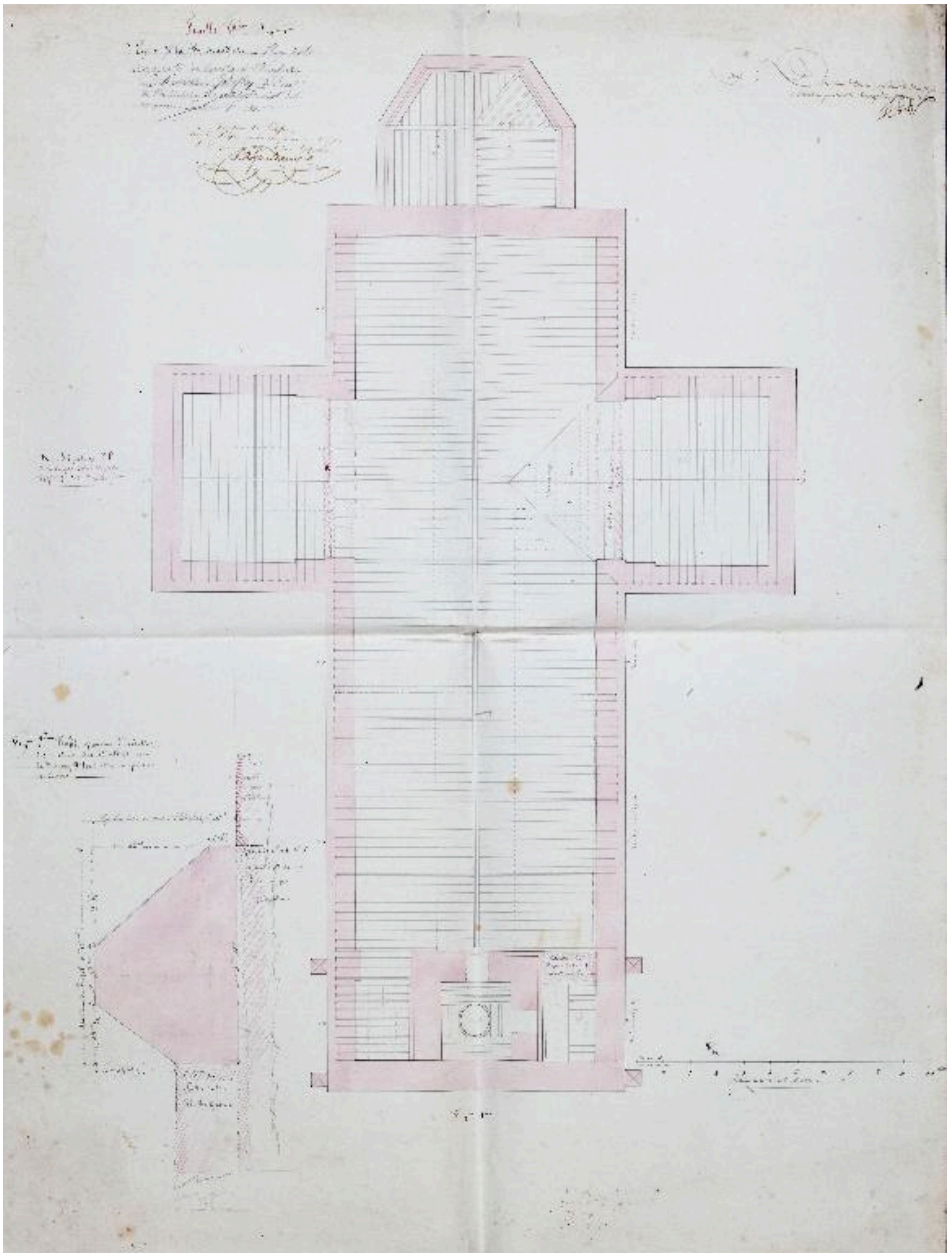

Projet de reconstruction (réalisé) : plan de la charpente, profil des cordons des plinthes de la façade.

Référence du document reproduit :

- Archives départementales de la Mayenne. 536 J. Projet de construction de l'église paroissiale de La Rouaudière, 6e feuille, plan de la charpente des combles et planchers (fig. 1), profil, grandeur d'exécution, des cordons des plinthes, pour la façade (fig. 2) ; Maximilien Godefroy (architecte), 1839 ; encre et lavis sur papier ; 53,9 X 71,5 cm.

IVR52_20105300135NUCA
Auteur de l'illustration : Yves (reproduction) Guillotin
Auteur du document reproduit : Maximilien Godefroy
(c) Conseil départemental de la Mayenne
reproduction soumise à autorisation du titulaire des droits d'exploitation

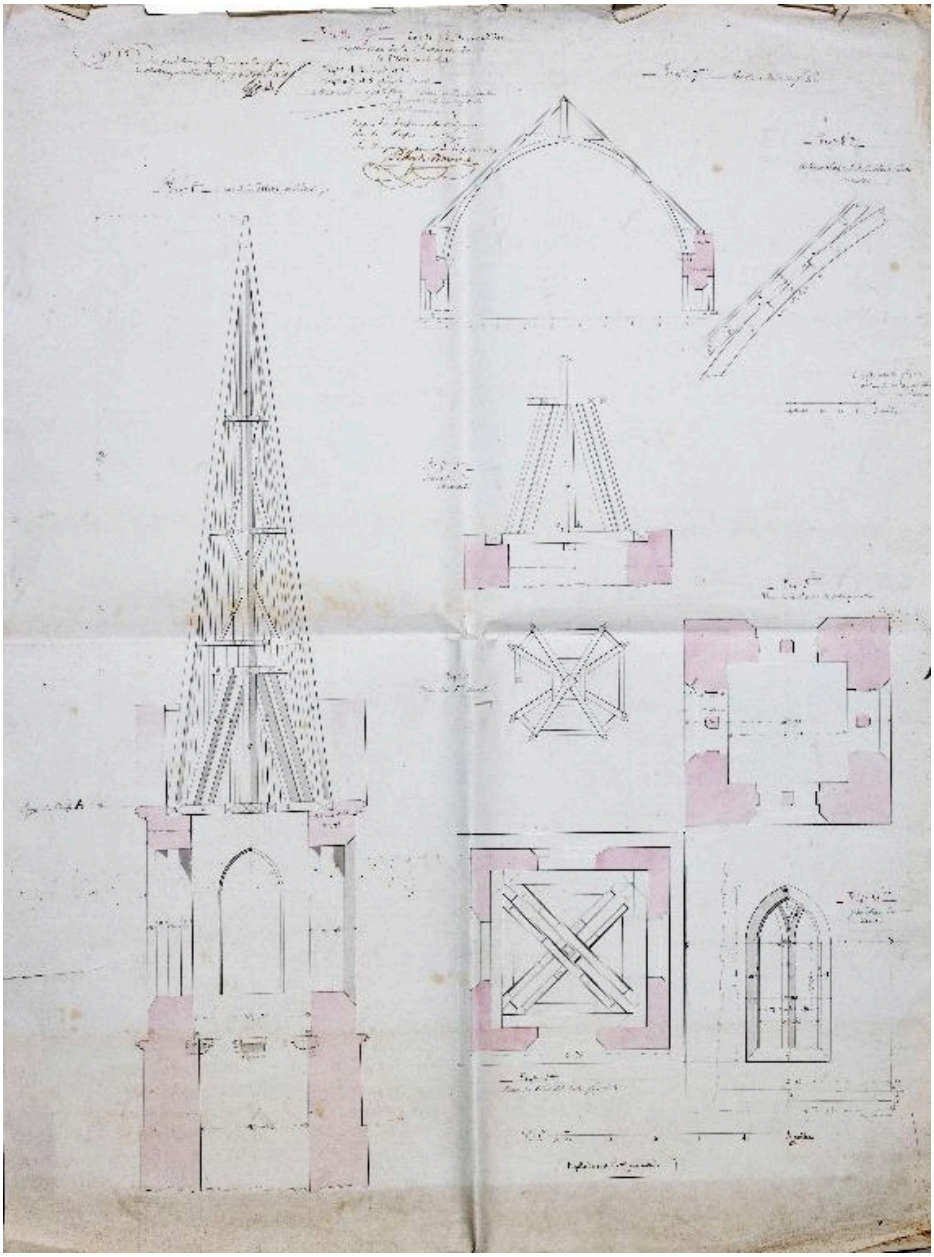

Projet de reconstruction (réalisé) : coupe du clocher et de la flèche, plans et élévations de la charpente de la flèche, plan de la base maçonnée de la flèche, fenêtre du clocher-porche, élévation et détail d'assemblage d'une ferme de charpente de la nef.

Référence du document reproduit :

- Archives départementales de la Mayenne. 536 J. Projet de construction de l'église paroissiale de La Rouaudière, 7e feuille, coupe de la flèche (fig. 1), plan du chevalet de la flèche [plan de la base de la charpente de la flèche] (fig. 2), élévation du chevalet de la flèche (fig. 3), plan du 1er rouet de la charpente de la flèche (fig.4), plan de la base de maçonnerie de la flèche (fig. 5), fenêtre de la tour (fig.6), voussure de la nef [coupe transversale de la charpente] (fig. 7), assemblage des cintres des voûtes [détail d'assemblage d'une ferme de la charpente de la nef] (fig. 8) ; Maximilien Godefroy (architecte), 1839 ; encre et lavis sur papier ; 54,5 X 71,5 cm.

IVR52_20105300136NUCA
Auteur de l'illustration : Yves (reproduction) Guillotin
Auteur du document reproduit : Maximilien Godefroy

(c) Conseil départemental de la Mayenne
reproduction soumise à autorisation du titulaire des droits d'exploitation

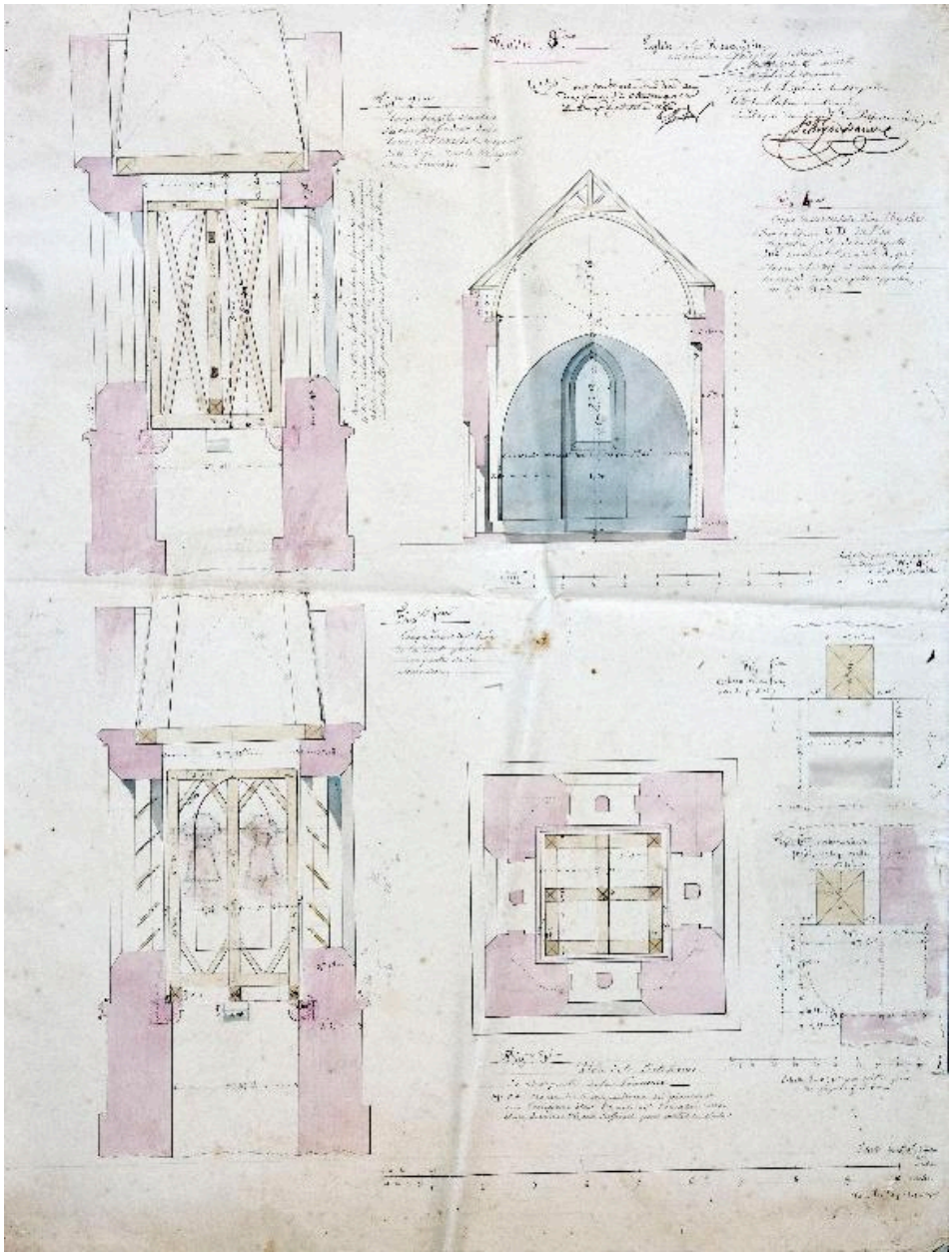

Projet de reconstruction (réalisé) : plan et coupes de la chambre des cloches, coupe transversale d'une chapelle, face et profil des corbeaux.

Référence du document reproduit :

- Archives départementales de la Mayenne. 536 J. Projet de construction de l'église paroissiale de La Rouaudière, 8e feuille, coupe transversale de la tour pour la charpente de la sonnerie (fig. 1), coupe longitudinale de la tour pour la charpente de la sonnerie (fig. 2), plan de la plateforme de charpente de la sonnerie (fig. 3), coupe transversale d'une chapelle (fig.4), corbeau vu en face avec sa poutrelle (fig. 5), corbeau vu de profil avec sa poutrelle (fig.6) ; Maximilien Godefroy (architecte), 1839 ; encre et lavis sur papier ; 46,7 X 60 cm.

IVR52_20105300137NUCA
Auteur de l'illustration : Yves (reproduction) Guillotin
Auteur du document reproduit : Maximilien Godefroy
(c) Conseil départemental de la Mayenne
reproduction soumise à autorisation du titulaire des droits d'exploitation

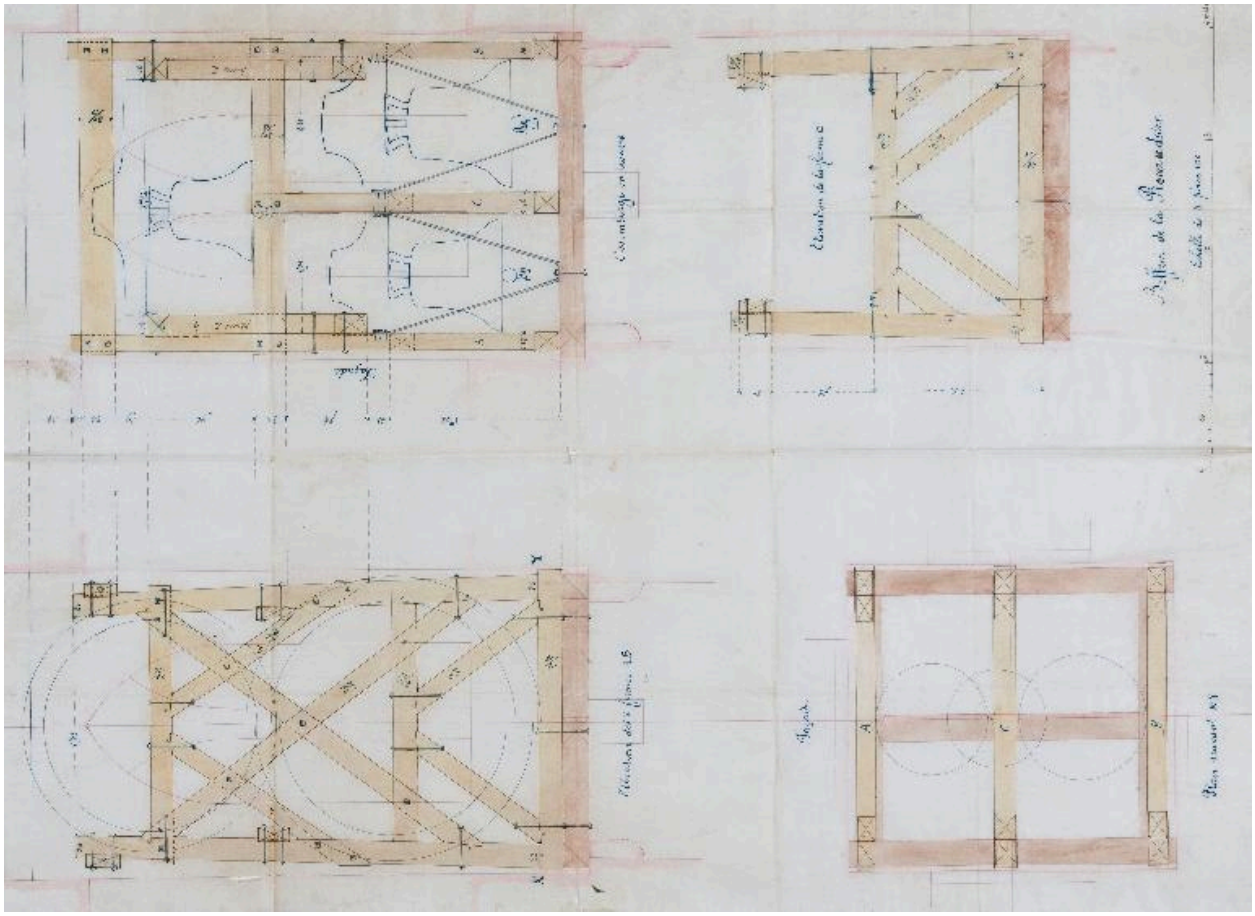

Projet de réaménagement du beffroi en vue de l'installation d'une troisième cloche (non réalisé) : plan et coupes.

Référence du document reproduit :

- Archives départementales de la Mayenne. 536 J. Beffroi de La Rouaudière : plan, élévation des fermes AB, élévation de la ferme C, assemblage en travers ; s.n., s.d. ; encre et lavis sur calque ; 42,3 x 57,3 cm.

IVR52_20105300146NUCA
Auteur de l'illustration : Yves (reproduction) Guillotin
(c) Conseil départemental de la Mayenne
reproduction soumise à autorisation du titulaire des droits d'exploitation



Vue d'ensemble depuis l'ouest.

IVR52_20105300107NUCA
Auteur de l'illustration : Yves Guillotin
(c) Région Pays de la Loire - Inventaire général
reproduction soumise à autorisation du titulaire des droits d'exploitation

Vue d'ensemble depuis le nord-ouest.

IVR52_20105300108NUCA
Auteur de l'illustration : Yves Guillotin
(c) Région Pays de la Loire - Inventaire général
reproduction soumise à autorisation du titulaire des droits d'exploitation

Vue d'ensemble depuis le nord.

IVR52_20105300058NUCA
Auteur de l'illustration : Yves Guillotin
(c) Région Pays de la Loire - Inventaire général
reproduction soumise à autorisation du titulaire des droits d'exploitation

Vue d'ensemble depuis le nord-est.

IVR52_20105300054NUCA
Auteur de l'illustration : Yves Guillotin
(c) Région Pays de la Loire - Inventaire général
reproduction soumise à autorisation du titulaire des droits d'exploitation

Vue d'ensemble depuis l'est.

IVR52_20105300055NUCA
Auteur de l'illustration : Yves Guillotin
(c) Région Pays de la Loire - Inventaire général
reproduction soumise à autorisation du titulaire des droits d'exploitation

Vue d'ensemble depuis l'est.

IVR52_20105300056NUCA
Auteur de l'illustration : Yves Guillotin
(c) Région Pays de la Loire - Inventaire général
reproduction soumise à autorisation du titulaire des droits d'exploitation

Vue d'ensemble depuis le sud-est.

IVR52_20105300057NUCA
Auteur de l'illustration : Yves Guillotin
(c) Région Pays de la Loire - Inventaire général
reproduction soumise à autorisation du titulaire des droits d'exploitation

Vue d'ensemble depuis le sud.

IVR52_20105300106NUCA
Auteur de l'illustration : Yves Guillotin
(c) Région Pays de la Loire - Inventaire général
reproduction soumise à autorisation du titulaire des droits d'exploitation

Vue d'ensemble depuis le sud-ouest.

IVR52_20105300105NUCA
Auteur de l'illustration : Yves Guillotin
(c) Région Pays de la Loire - Inventaire général
reproduction soumise à autorisation du titulaire des droits d'exploitation

Vue vers le chœur depuis le bas de la nef.

IVR52_20105300127NUCA
Auteur de l'illustration : Yves Guillotin
(c) Région Pays de la Loire - Inventaire général
reproduction soumise à autorisation du titulaire des droits d'exploitation

Vue du chœur et des chapelles depuis le milieu de la nef.

IVR52_20105300128NUCA
Auteur de l'illustration : Yves Guillotin
(c) Région Pays de la Loire - Inventaire général
reproduction soumise à autorisation du titulaire des droits d'exploitation

Vue de la nef et de la chapelle nord depuis le chœur.

IVR52_20095300579NUCA
Auteur de l'illustration : Yves Guillotin
Technique de relevé : relevé manuel ;
(c) Région Pays de la Loire - Inventaire général
reproduction soumise à autorisation du titulaire des droits d'exploitation

La chapelle des fonts vue depuis l'entrée.

IVR52_20105300126NUCA
Auteur de l'illustration : Yves Guillotin
(c) Région Pays de la Loire - Inventaire général
reproduction soumise à autorisation du titulaire des droits d'exploitation