Pays de la Loire, Loire-Atlantique
Saint-Michel-Chef-Chef

Présentation de la commune de Saint-Michel-Chef-Chef

Références du dossier

Numéro de dossier : IA44005141
Date de l'enquête initiale : 2010
Date(s) de rédaction : 2008
Cadre de l'étude : enquête thématique régionale patrimoine de la villégiature

Désignation

Aires d'études : Patrimoine balnéaire
Milieu d'implantation :

Historique

Située à mi-distance de Saint-Brevin-les-Pins et de Pornic la commune de Saint-Michel-Chef-Chef est aujourd'hui connue pour sa spécialité des galettes. Au début du XIXe siècle, Saint-Michel-Chef-Chef est un village d'agriculteurs. La source de Tharon attire les baigneurs au moment de la vogue du thermalisme.
En 1853, le Cahier de Doléances du conseil municipal indique : *ll est un devoir de l'administration de tenir la source dans un état convenable aux bienfaits qu'elle apporte à l'humanité souffrante*. La source sera aménagée en 1877. Une autre source est découverte près du Redois, au cours de la première moitié du XIXe siècle par M. Grisole, commissaire priseur à Nantes. Mais cette source n´attirera que très peu de buveurs compte tenu de la difficulté d´y accéder. Avant que le train ne desserve la commune en 1906, on vient de Nantes par bateau à vapeur jusqu'à Côte de Jade où des diligences attendent les voyageurs pour les emmener vers la côte. Vers 1860, la route du Redois reliant le bourg à la mer est améliorée. Des cabines de bains sont installées vers 1860 sur la plage du Redois et quelques villas sont construites. Le phénomène balnéaire s'implante ensuite plus au sud, à Tharon où se trouve la source ferrugineuse. A la veille de la Seconde Guerre mondiale, les quartiers du Redois et de Tharon sont presque saturés le long de la côte. L'urbanisation se poursuit alors entre ces deux secteurs, au Bois Roy. Le décor de l'église de Saint-Michel-Chef-Chef fait allusion à la mer par des moulures représentant des coquillages, des algues, des crabes et des crustacés.

Description

La commune présente un trait de côte découpé ; formant de petites anses rocheuses notamment au Redois où se trouve la source ferrugineuse alors que les plages de Tharon sont plus grandes et en pente douce.

Références documentaires

Documents d'archive

- AD, Loire-Atlantique. Série P : 3 P 189. Matrices cadastrales.

Illustrations

Frise de coquilles Saint-Jacques et de cordages sur le clocher de l'église.
Phot. Denis Pillet
IVR52_19974402291X



Décor marin du portail occidental de l'église.
Phot. Denis Pillet
IVR52_19974402292X

Crabe sculpté sur une console.
Phot. Denis Pillet
IVR52_19974402293X

Décor de goémon et de coquillage sur une console.
Phot. Denis Pillet
IVR52_19974402294X

Chapiteau à décor de crustacé, à droite du portail de l'église.
Phot. Denis Pillet
IVR52_19974402295X

Villas, Redois (rue du) 47-51, vue de l'est.
Phot. Denis Pillet
IVR52_19974401098X

Villas, Redois (rue du) 71-95.
Phot. Denis Pillet
IVR52_19974401119X

Villas, Redois (rue du) 120-122.
Phot. Denis Pillet
IVR52_19974401017X

Villas, Source (route de la) 22-25.
Phot. Denis Pillet
IVR52_19974401025X

Villas, Terres-Noires
(chemin des) 13-23.
Phot. Denis Pillet
IVR52_19974401026X

Front de mer et Hôtel
de la Plage, Le Cormier.
Phot. Denis Pillet
IVR52_20114401102NUCA

La nouvelle fontaine de Comberge.
Autr. Artaud-Nozais,
Phot. Denis Pillet
IVR52_20094400949NUCA

La source ferrugineuse
avant d'être aménagée.
Phot. Denis Pillet
IVR52_20094400950NUCA

Nouveau lotissement construit
en recul du front de mer.
Phot. Denis Pillet
IVR52_20114401190NUCA



Villas, Le Cormier.
Phot. Denis Pillet
IVR52_20114401103NUCA

Vue aérienne de villas, Le Cormier.
Phot. Denis Pillet
IVR52_20114401101NUCA

Villa Les Tamaris,
Redois (rue du) 122.
Phot. Denis Pillet
IVR52_20124400334NUCA

Villas, Redois (rue du) 118-122.
Phot. Denis Pillet
IVR52_20124400335NUCA

Dossiers liés

Dossier(s) de synthèse :
La Côte de Jade : présentation de l'aire d'étude (IA44004962)
Oeuvres en rapport :
Colonie de vacances : Brise de mer nantaise, 97, 99 rue du Redois, Saint-Michel-Chef-Chef (IA44005133) Pays de la Loire, Loire-Atlantique, Saint-Michel-Chef-Chef, , 97, 99 rue du Redois
Maison, 33-35 rue du Redois, Saint-Michel-Chef-Chef (IA44005137) Pays de la Loire, Loire-Atlantique, Saint-Michel-Chef-Chef, 33-35 rue du Redois
Maison de villégiature balnéaire dite Fleurs de France (IA44005138) Pays de la Loire, Loire-Atlantique, Saint-Michel-Chef-Chef, 31 rue du Redois
Maison de villégiature balnéaire dite Ker Pierrot (IA44005135) Pays de la Loire, Loire-Atlantique, Saint-Michel-Chef-Chef, 24 route de la Source
Maison de villégiature balnéaire dite Vega ; puis La Vague (IA44005134) Pays de la Loire, Loire-Atlantique, Saint-Michel-Chef-Chef, 22 route de la Source
Maisons de villégiature balnéaire dites Bon Air, L'Oasis, Les Rafales, L'Orage, Bonne Brise, Bon Air (IA44005136) Pays de la Loire, Loire-Atlantique, Saint-Michel-Chef-Chef, 15-23 chemin des Terres-Noires
Station balnéaire de Tharon-Plage (IA44005139) Pays de la Loire, Loire-Atlantique, Saint-Michel-Chef-Chef, , Tharon-Plage

Auteur(s) du dossier : Agathe Aoustin
Copyright(s) : (c) Région Pays de la Loire - Inventaire général

Frise de coquilles Saint-Jacques et de cordages sur le clocher de l'église.

IVR52_19974402291X
Auteur de l'illustration : Denis Pillet
(c) Région Pays de la Loire - Inventaire général
communication libre, reproduction soumise à autorisation



Décor marin du portail occidental de l'église.

IVR52_19974402292X
Auteur de l'illustration : Denis Pillet
(c) Région Pays de la Loire - Inventaire général
communication libre, reproduction soumise à autorisation

Crabe sculpté sur une console.

IVR52_19974402293X
Auteur de l'illustration : Denis Pillet
(c) Région Pays de la Loire - Inventaire général
communication libre, reproduction soumise à autorisation

Décor de goémon et de coquillage sur une console.

IVR52_19974402294X
Auteur de l'illustration : Denis Pillet
(c) Région Pays de la Loire - Inventaire général
communication libre, reproduction soumise à autorisation

Chapiteau à décor de crustacé, à droite du portail de l'église.

IVR52_19974402295X
Auteur de l'illustration : Denis Pillet
(c) Région Pays de la Loire - Inventaire général
communication libre, reproduction soumise à autorisation

Villas, Redois (rue du) 47-51, vue de l'est.

IVR52_19974401098X
Auteur de l'illustration : Denis Pillet
(c) Région Pays de la Loire - Inventaire général
communication libre, reproduction soumise à autorisation

Villas, Redois (rue du) 71-95.

IVR52_19974401119X
Auteur de l'illustration : Denis Pillet
(c) Région Pays de la Loire - Inventaire général
communication libre, reproduction soumise à autorisation

Villas, Redois (rue du) 120-122.

IVR52_19974401017X
Auteur de l'illustration : Denis Pillet
(c) Région Pays de la Loire - Inventaire général
communication libre, reproduction soumise à autorisation

Villas, Source (route de la) 22-25.

IVR52_19974401025X
Auteur de l'illustration : Denis Pillet
(c) Région Pays de la Loire - Inventaire général
communication libre, reproduction soumise à autorisation

Villas, Terres-Noires (chemin des) 13-23.

IVR52_19974401026X
Auteur de l'illustration : Denis Pillet
(c) Région Pays de la Loire - Inventaire général
communication libre, reproduction soumise à autorisation

Front de mer et Hôtel de la Plage, Le Cormier.

IVR52_20114401102NUCA
Auteur de l'illustration : Denis Pillet
(c) Région Pays de la Loire - Inventaire général
communication libre, reproduction soumise à autorisation

La nouvelle fontaine de Comberge.

Référence du document reproduit :

- Carte postale.
  Archives départementales de Loire-Atlantique, Nantes

IVR52_20094400949NUCA
Auteur de l'illustration : Denis Pillet
Auteur du document reproduit : Artaud-Nozais
(c) Région Pays de la Loire - Inventaire général ; (c) Conseil départemental de Loire-Atlantique
communication libre, reproduction soumise à autorisation



La source ferrugineuse avant d'être aménagée.

Référence du document reproduit :

- Carte postale.
  Archives départementales de Loire-Atlantique, Nantes

IVR52_20094400950NUCA
Auteur de l'illustration : Denis Pillet
(c) Région Pays de la Loire - Inventaire général ; (c) Conseil départemental de Loire-Atlantique
communication libre, reproduction soumise à autorisation

Nouveau lotissement construit en recul du front de mer.

IVR52_20114401190NUCA
Auteur de l'illustration : Denis Pillet
(c) Région Pays de la Loire - Inventaire général
communication libre, reproduction soumise à autorisation

Villas, Le Cormier.

IVR52_20114401103NUCA
Auteur de l'illustration : Denis Pillet
(c) Région Pays de la Loire - Inventaire général
communication libre, reproduction soumise à autorisation

Vue aérienne de villas, Le Cormier.

IVR52_20114401101NUCA
Auteur de l'illustration : Denis Pillet
(c) Région Pays de la Loire - Inventaire général
communication libre, reproduction soumise à autorisation

Villa Les Tamaris, Redois (rue du) 122.

IVR52_20124400334NUCA
Auteur de l'illustration : Denis Pillet
(c) Région Pays de la Loire - Inventaire général
communication libre, reproduction soumise à autorisation

Villas, Redois (rue du) 118-122.

IVR52_20124400335NUCA
Auteur de l'illustration : Denis Pillet
(c) Région Pays de la Loire - Inventaire général
communication libre, reproduction soumise à autorisation