Pays de la Loire, Mayenne
Saint-Jean-sur-Erve
la Basse-Mancellière

Chapelle du prieuré de chanoines de Prémontré Notre-Dame-de-la-Mancellière - la Basse-Mancellière, Saint-Jean-sur-Erve

Références du dossier

Numéro de dossier : IA53002940
Date de l'enquête initiale : 2003
Date(s) de rédaction : 2003
Cadre de l'étude : inventaire topographique
Degré d'étude : étudié

Désignation

Dénomination : chapelle
Genre du destinataire : de chanoines de Prémontré
Vocable : Notre-Dame

Compléments de localisation

Milieu d'implantation : en écart
Références cadastrales : 1842, D, 349 bis ; 1982, D, 290

Historique

La chapelle du prieuré de chanoines de Prémontré Notre-Dame-de-la-Mancellière peut avoir été construite au XVIe siècle, comme semble l'indiquer l'ouverture bouchée sur le mur pignon sud-est. D'après Angot, elle a été remise en état en 1713. Les fenêtres actuelles ont été percées au XVIIIe ou plus sûrement au XIXe siècle. La porte a également été refaite au XIXe siècle. L'intérieur de la chapelle a été réaménagé dans la deuxième moitié du XIXe siècle. Les murs ont été rejointoyés au ciment dans les années 1950 ou 1960. Les deux tableaux proviennent des retables latéraux de l'église paroissiale. Ils ont été installés dans la chapelle sans doute à la fin du XIXe siècle.

Période(s) principale(s) : 16e siècle (?)
Période(s) secondaire(s) : 18e siècle (?), 2e moitié 19e siècle

Description

La chapelle est un petit édifice composé d'un volume unique de plan rectangulaire, construit en moellons de grès et couvert d'une toiture en tuiles plates. Elle est disposée à côté du logis de la Basse Mancellière selon le même axe nord-ouest / sud-est. Sa porte, percée sur le mur-pignon nord-ouest, et ses deux fenêtres, une sur chacun des murs-gouttereaux, sont en plein-cintre. Elles sont entourées de calcaire clair taillé (pierre de Bernay ? Tufeau ?), aujourd'hui peint. La niche qui surmonte la porte et qui abrite une statue récente de la Vierge à l'Enfant est couverte d'un arc segmentaire en moellons, tout comme la porte bouchée du mur-gouttereau sud-ouest. La fenêtre d'axe, également bouchée, est cintrée. Son arc et ses piédroits sont chacun constitués d'une seule pierre taillée de grès foncé. L'espace intérieur est couvert d'une voûte cintrée enduite de platre.

Eléments descriptifs

Matériau(x) du gros-oeuvre, mise en oeuvre et revêtement : grès, moellon sans chaîne en pierre de taille
Matériau(x) de couverture : tuile plate
Étage(s) ou vaisseau(x) : 1 vaisseau
Couvrements : fausse voûte en berceau plein-cintre

Type(s) de couverture : toit à longs pans

Statut, intérêt et protection

Statut de la propriété : propriété d'une association diocésaine

Références documentaires

Illustrations

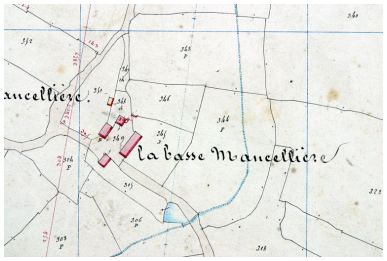

Extrait du plan cadastral
de 1842, section D3.
Phot. François Lasa
IVR52_20025301804NUCA

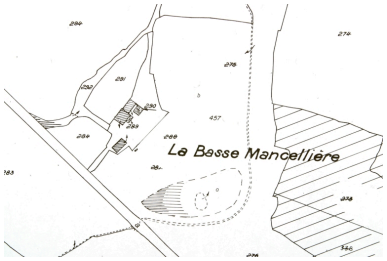

Extrait du plan cadastral réédité en
1982 et régulièrement mis à jour
entre 1982 et 2002, section D3.
Phot. François Lasa
IVR52_20035301113NUCA

Vue depuis l'ouest :
façade, élévation sud.
Phot. François Lasa
IVR52_20035302232NUCA

Vue depuis l'est :
chevet, élévation nord.
Phot. François Lasa
IVR52_20035302234NUCA

Vue intérieure depuis l'ouest.
Phot. François Lasa
IVR52_20035302295NUCA

Vue intérieure depuis l'est.
Phot. François Lasa
IVR52_20035302298NUCA

Dossiers liés

Est partie constituante de : Prieuré de chanoines de Prémontré Notre-Dame-de-la-Mancellière et ferme, actuellement maison, la Basse-Mancellière, Saint-Jean-sur-Erve (IA53002939) Pays de la Loire, Mayenne, Saint-Jean-sur-Erve, la Basse-Mancellière

Dossiers de synthèse :

Saint-Jean-sur-Erve : présentation de la commune (IA53003051) Pays de la Loire, Mayenne, Saint-Jean-sur-Erve

Les chapelles de la commune de Saint-Jean-sur-Erve (IA53003061) Pays de la Loire, Mayenne, Saint-Jean-sur-Erve

Oeuvre(s) contenue(s) :

Autel et retable - Chapelle du prieuré Notre-Dame-de-la-Mancellière, Saint-Jean-sur-Erve (IM53001635) Pays de la Loire, Mayenne, Saint-Jean-sur-Erve, la Basse-Mancellière

Garniture d'autel : 1 croix d'autel et 4 chandeliers d'autel - Chapelle du prieuré Notre-Dame-de-la-Mancellière, Saint-Jean-sur-Erve (IM53001638) Pays de la Loire, Mayenne, Saint-Jean-sur-Erve, la Basse-Mancellière

Tableau : Annonciation - Chapelle du prieuré Notre-Dame-de-la-Mancellière, puis église paroissiale Saint-Jean-Baptiste, Saint-Jean-sur-Erve (IM53001636) Pays de la Loire, Mayenne, Saint-Jean-sur-Erve, la Basse-Mancellière

Tableau : martyre de saint Sébastien - Chapelle du prieuré Notre-Dame-de-la-Mancellière, puis église Saint-Jean-Baptiste, Saint-Jean-sur-Erve (IM53001637) Pays de la Loire, Mayenne, Saint-Jean-sur-Erve, la Basse-Mancellière

Auteur(s) du dossier : Nicolas Foisneau, Christian Davy
Copyright(s) : (c) Région Pays de la Loire - Inventaire général ; (c) Conseil départemental de la Mayenne

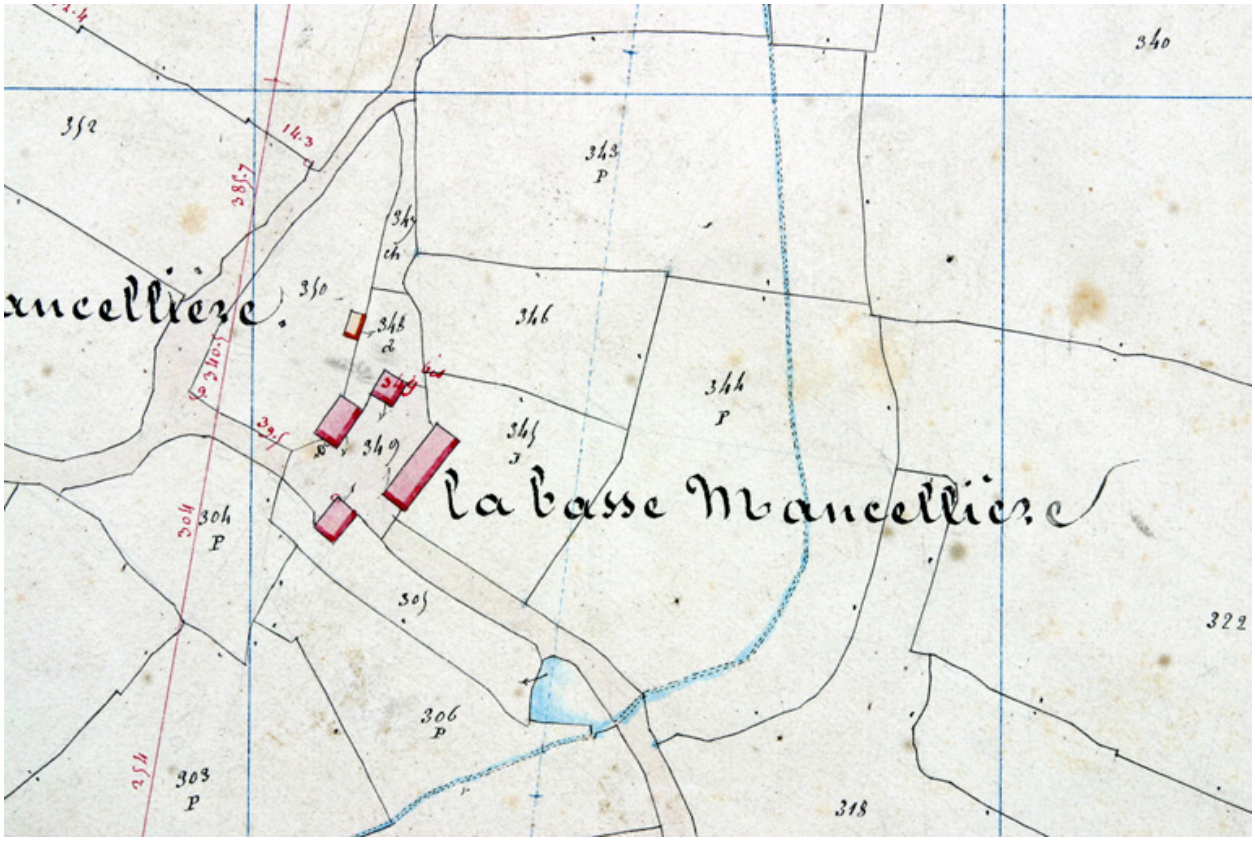

Extrait du plan cadastral de 1842, section D3.

IVR52_20025301804NUCA
Auteur de l'illustration : François Lasa
Date de prise de vue : 2002
(c) Conseil départemental de la Mayenne ; (c) Région Pays de la Loire - Inventaire général
reproduction soumise à autorisation du titulaire des droits d'exploitation

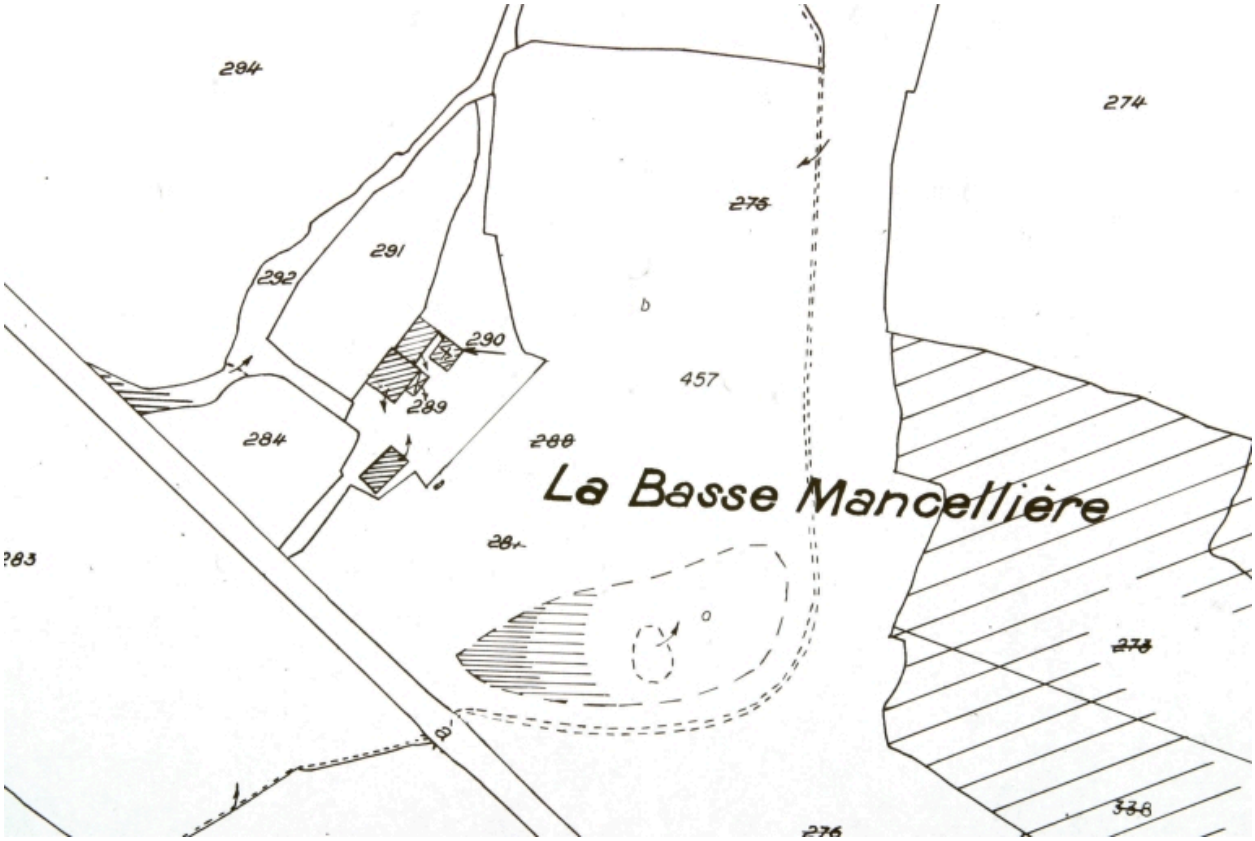

Extrait du plan cadastral réédité en 1982 et régulièrement mis à jour entre 1982 et 2002, section D3.

IVR52_20035301113NUCA
Auteur de l'illustration : François Lasa
Date de prise de vue : 2003
(c) Ministère du budget, des comptes publics et de la réforme de l'Etat ; (c) Région Pays de la Loire - Inventaire général
reproduction soumise à autorisation du titulaire des droits d'exploitation

Vue depuis l'ouest : façade, élévation sud.

IVR52_20035302232NUCA
Auteur de l'illustration : François Lasa
(c) Région Pays de la Loire - Inventaire général
reproduction soumise à autorisation du titulaire des droits d'exploitation

Vue depuis l'est : chevet, élévation nord.

IVR52_20035302234NUCA
Auteur de l'illustration : François Lasa
(c) Région Pays de la Loire - Inventaire général
reproduction soumise à autorisation du titulaire des droits d'exploitation

Vue intérieure depuis l'ouest.

IVR52_20035302295NUCA
Auteur de l'illustration : François Lasa
(c) Région Pays de la Loire - Inventaire général
reproduction soumise à autorisation du titulaire des droits d'exploitation

Vue intérieure depuis l'est.

IVR52_20035302298NUCA
Auteur de l'illustration : François Lasa
(c) Région Pays de la Loire - Inventaire général
reproduction soumise à autorisation du titulaire des droits d'exploitation