Pays de la Loire, Sarthe
Savigné-sous-le-Lude
le Bourg
rue Altéa

Maison, rue Altéa

Références du dossier

Numéro de dossier : IA72001016
Date de l'enquête initiale : 2006
Date(s) de rédaction : 2009
Cadre de l'étude : inventaire topographique
Degré d'étude : repéré

Désignation

Dénomination : maison
Destinations successives : maison d'habitation

Compléments de localisation

Milieu d'implantation : en village
Références cadastrales : 1811. F2 708; 1845 D2 266-267 ; 1978, AB, 54

Historique

Cette maison perpendiculaire à la rue du Haut-Bourg domine le bourg. Elle tourne le dos au paysage et regarde la cour. Un petit bâtiment était bâti dans l'angle en 1845. Aujourd'hui restaurée elle a perdu ses caractéristiques stylistiques : absence de cheminée intérieure. Elle date probablement du XVIe siècle.

Période(s) principale(s) : 16e siècle

Description

Elle se caractérise par une maison d'habitation et ses dépendances sous un même toit.

Eléments descriptifs

Matériau(x) du gros-oeuvre, mise en oeuvre et revêtement : meulière ; silex ; enduit ; moellon
Matériau(x) de couverture : ardoise
Type(s) de couverture : toit à longs pans

Typologies et état de conservation

État de conservation : état moyen

Statut, intérêt et protection

Statut de la propriété : propriété privée

Illustrations

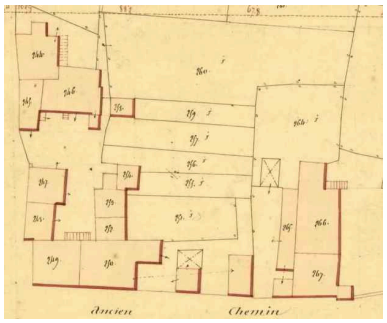

Plan de situation en 1845 : parcelles 266, 267.
Phot. Jean-Baptiste (reproduction) Darrasse
IVR52_20057204472NUCA

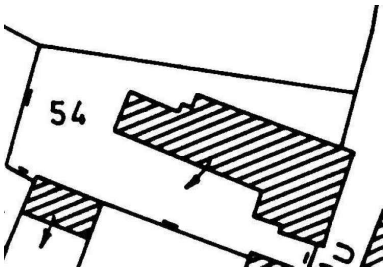

Plan de situation en 1978.
IVR52_20057204433NUC

Vue d'ensemble de la façade antérieure sur la cour.
Phot. Jean-Baptiste Darrasse
IVR52_20067206828NUCA

Façade sur la cour.
Phot. Jean-Baptiste Darrasse
IVR52_20067206820NUCA

Maison perpendiculaire à la rue : pignon.
Phot. Jean-Baptiste Darrasse
IVR52_20067206816NUCA

Vue de volume de la façade postérieure.
Phot. Jean-Baptiste Darrasse
IVR52_20067206814NUCA

Façade postérieure : petite baie.
Phot. Jean-Baptiste Darrasse
IVR52_20067206815NUCA

Pignon sur rue : baie à droite du conduit de cheminée.

Pignon sur rue : baie couverte d'un gâble.

Phot. Jean-Baptiste Darrasse
IVR52_20067206817NUCA

Phot. Jean-Baptiste Darrasse
IVR52_20067206818NUCA



Pignon : petite baie de
la salle à cheminée.
Phot. Jean-Baptiste Darrasse
IVR52_20067206819NUCA

Dossiers liés

Dossiers de synthèse :
Savigné-sous-le-Lude : présentation de la commune (IA72001022) Pays de la Loire, Sarthe, Savigné-sous-le-Lude
Maisons et fermes de l'aire d'étude du Lude (IA72002016)
Oeuvre(s) contenue(s) :

Auteur(s) du dossier : Christine Toulier
Copyright(s) : (c) Région Pays de la Loire - Inventaire général

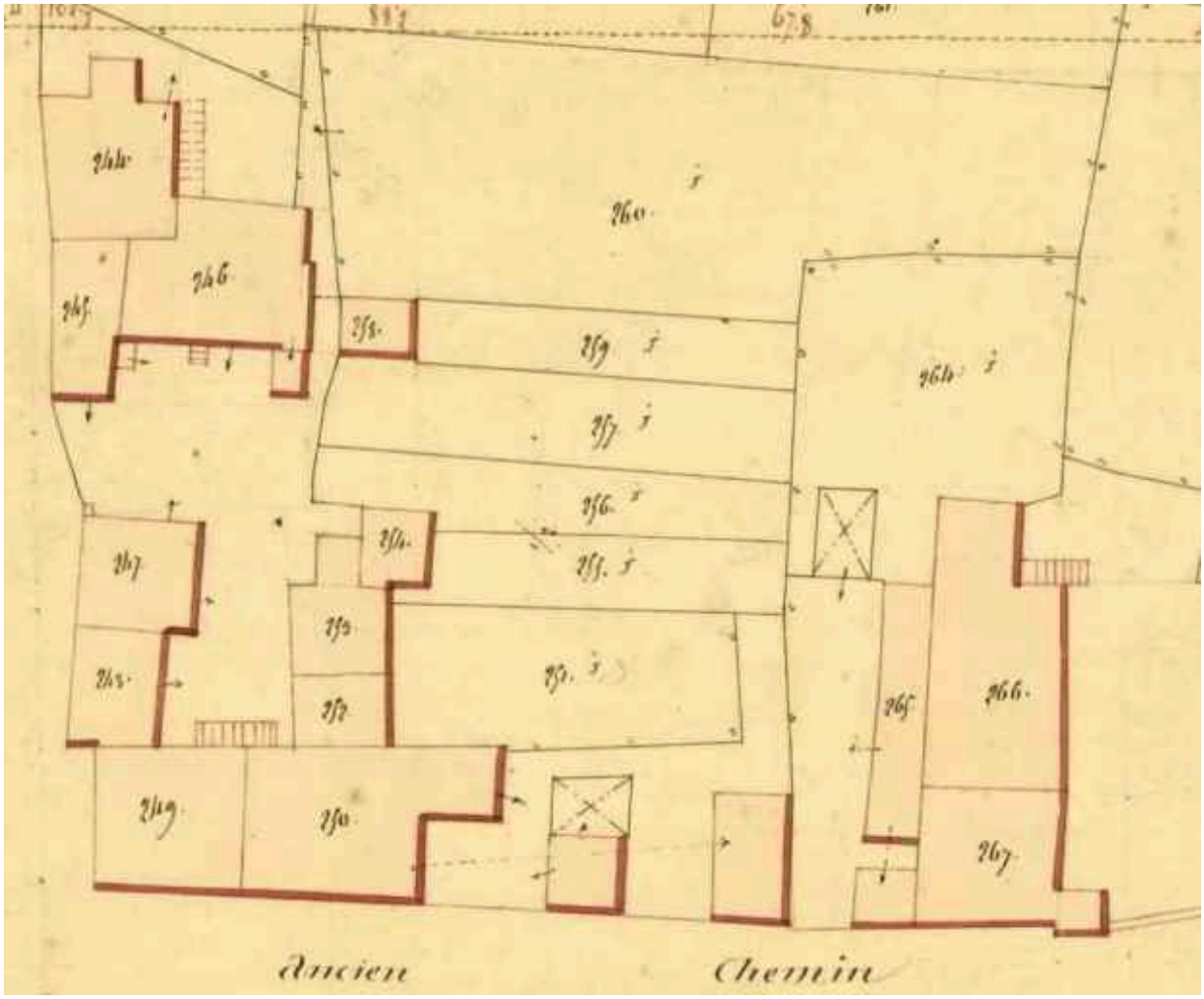

Plan de situation en 1845 : parcelles 266, 267.

Référence du document reproduit :

- Extrait du plan cadastral de 1845, section D2, échelle 1:500e. (Archives départementales de la Sarthe ; PC 337/93).

IVR52_20057204472NUCA
Auteur de l'illustration : Jean-Baptiste (reproduction) Darrasse
(c) Région Pays de la Loire - Inventaire général ; (c) Conseil départemental de la Sarthe
reproduction soumise à autorisation du titulaire des droits d'exploitation

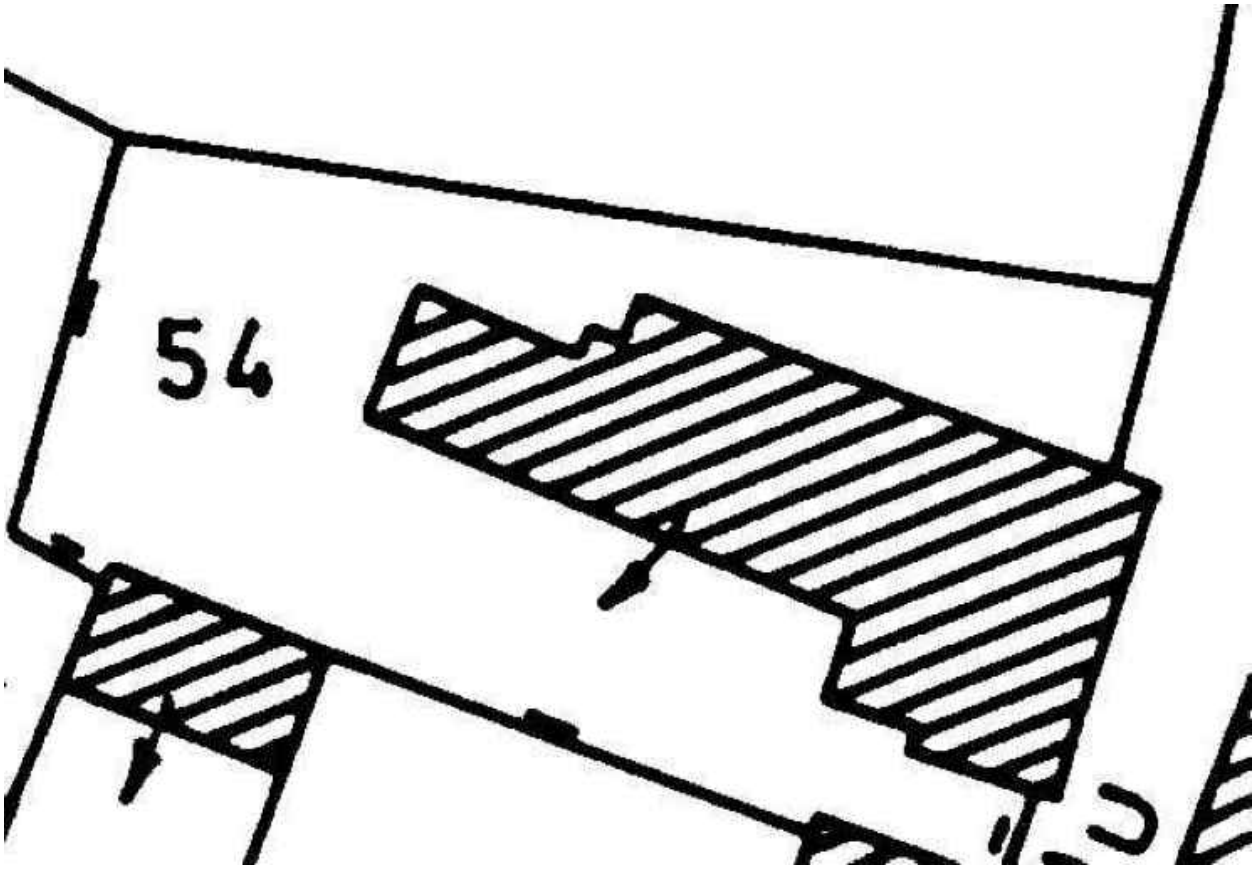

Plan de situation en 1978.

Référence du document reproduit :

- Extrait du plan cadastral de 1978, section AB, échelle 1:1000e. (Archives départementales de la Sarthe ; PC 337/139).

IVR52_20057204433NUC
(c) Conseil départemental de la Sarthe
reproduction soumise à autorisation du titulaire des droits d'exploitation

Vue d'ensemble de la façade antérieure sur la cour.

IVR52_20067206828NUCA
Auteur de l'illustration : Jean-Baptiste Darrasse
(c) Région Pays de la Loire - Inventaire général
reproduction soumise à autorisation du titulaire des droits d'exploitation

Façade sur la cour.

IVR52_20067206820NUCA
Auteur de l'illustration : Jean-Baptiste Darrasse
(c) Région Pays de la Loire - Inventaire général
reproduction soumise à autorisation du titulaire des droits d'exploitation

Maison perpendiculaire à la rue : pignon.

IVR52_20067206816NUCA
Auteur de l'illustration : Jean-Baptiste Darrasse
(c) Région Pays de la Loire - Inventaire général
reproduction soumise à autorisation du titulaire des droits d'exploitation

Vue de volume de la façade postérieure.

IVR52_20067206814NUCA
Auteur de l'illustration : Jean-Baptiste Darrasse
(c) Région Pays de la Loire - Inventaire général
reproduction soumise à autorisation du titulaire des droits d'exploitation

Façade postérieure : petite baie.

IVR52_20067206815NUCA
Auteur de l'illustration : Jean-Baptiste Darrasse
(c) Région Pays de la Loire - Inventaire général
reproduction soumise à autorisation du titulaire des droits d'exploitation

Pignon sur rue : baie à droite du conduit de cheminée.

IVR52_20067206817NUCA
Auteur de l'illustration : Jean-Baptiste Darrasse
(c) Région Pays de la Loire - Inventaire général
reproduction soumise à autorisation du titulaire des droits d'exploitation

Pignon sur rue : baie couverte d'un gâble.

IVR52_20067206818NUCA
Auteur de l'illustration : Jean-Baptiste Darrasse
(c) Région Pays de la Loire - Inventaire général
reproduction soumise à autorisation du titulaire des droits d'exploitation



Pignon : petite baie de la salle à cheminée.

IVR52_20067206819NUCA
Auteur de l'illustration : Jean-Baptiste Darrasse
(c) Région Pays de la Loire - Inventaire général
reproduction soumise à autorisation du titulaire des droits d'exploitation