

Pays de la Loire, Mayenne
Laval
quai Jehan-Fouquet

Ensemble de moulins à foulon puis à farine, dit les Trois moulins

Références du dossier

Numéro de dossier : IA53000417

Date de l'enquête initiale : 1981

Date(s) de rédaction : 1996, 2011

Cadre de l'étude : inventaire topographique Laval centre, enquête thématique départementale rivière Mayenne

Degré d'étude : étudié

Désignation

Dénomination : moulin

Appellation : Trois moulins

Compléments de localisation

Milieu d'implantation : en ville

Réseau hydrographique : la Mayenne

Références cadastrales : 1839, B3, 774

Historique

Installés en amont du Vieux-Pont, contre une de ses piles, les moulins sont mentionnés dès le XIIe siècle dans la bulle papale confirmant définitivement la fondation de la collégiale Saint-Tugal. Ce document fait en effet référence aux moulins installés sur l'écluse, au-dessus du pont, ainsi qu'à une pêcherie installée sur le barrage. Sous l'Ancien Régime, ils sont la propriété des seigneurs de Laval et servent à moudre le blé. Au printemps 1799, ils sont vendus comme biens nationaux et poursuivent leur activité. En 1846-48, les nouveaux propriétaires y effectuent encore des travaux et augmentent le nombre de meules qui passent de six paires à huit. Les moulins et leur chaussée parallèle au fil de la Mayenne sont détruits entre 1862 et 1864 lors de la construction du nouveau barrage du centre-ville.

Période(s) principale(s) : 12e siècle, 2e quart 19e siècle

Auteur(s) de l'oeuvre : [s.n.]

Description

Sur les trois moulins, deux sont établis au dessus du barrage et un en dessous.

Les dessins, gravures et peintures du XIXe siècle permettent d'apprécier leur architecture dont la structure est en grande partie en pan de bois et torchis. Avant les travaux de restauration de 1846-48, ils sont pourvus de six paires de meules.

Après cette date, ils en comptent deux supplémentaires.

Éléments descriptifs

Matériau(x) du gros-oeuvre, mise en oeuvre et revêtement : pierre, moellon

Matériau(x) de couverture : ardoise

Étage(s) ou vaisseau(x) : en rez-de-chaussée

Type(s) de couverture : toit à longs pans, pignon couvert

Énergies : énergie hydraulique : produite sur place, roue hydraulique verticale ; roue hydraulique verticale

Typologies et état de conservation

Typologies : moulin de rive

État de conservation : détruit

Statut, intérêt et protection

Dossier créé en 1996 par Dominique Eraud et Philippe Bohuon dans le cadre de l'inventaire topographique de la Mayenne, et complété par Sylvie Garnavault en 2011 et 2025.

Références documentaires

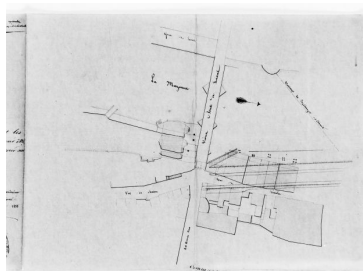
Documents figurés

- **[Rive droite de la Mayenne, le château et le vieux pont]** / peint par J.-B. Messenger. S.d. [XIXe siècle]. 1 peint. : huile sur carton ; 41,6 x 60 cm. (Service des musées de Laval ; Inv. 2827).
- **[Rive droite de la Mayenne, avant construction du quai, à Laval]** / peint par J.-B. Messenger. S.d. [XIXe siècle]. 1 peint. : huile sur toile ; 50,7 x 74 cm. (Service des musées de Laval ; Inv. 2833).
- **[Tête du vieux pont, rive droite de la Mayenne, à Laval]** / dessiné par J.-B. Messenger. S.d. [XIXe siècle]. 1 dess. : crayon sur papier ; 29 x 44,6 cm. (Service des musées de Laval ; Inv. 2982).
- Service des musées de Laval ; Inv. 3063. **[La rivière Mayenne depuis l'amont à Laval, avec le vieux pont, le vieux château et les trois moulins]**. 2e quart XIXe siècle. 1 dess. (Service des musées de Laval ; Inv. 3063).
- **[Laval : l'écluse, le vieux pont et la rive droite de la Mayenne, vus depuis le pont neuf]**. 3e quart XIXe siècle (avant 1862). 1 phot. pos. (Service des musées de Laval ; fonds de cartes postales).
- **[Plan de la rivière Mayenne à Laval aux abords du vieux pont et des trois moulins]**. 1855. 1 dess. : encre et crayon. (Archives départementales de la Mayenne ; S 511).

Bibliographie

- DEPIERRE, Marie-Colette, GARNAVULT, Sylvie. **Jean-Baptiste Messenger (1812-1885)**. [Catalogue d'exposition. Laval, Chapelle Saint-Julien et Musée du Vieux-Château. 1995]. Laval : Musées de Laval/Siloë, 1995.
p. 31-32

Illustrations



Plan de la rivière Mayenne au centre de Laval, comprenant, à gauche du vieux pont, les Trois moulins.
Repro. François Lasa
IVR52_20025300113X



Les Trois moulins : vue d'ensemble depuis le nord.
Repro. François Lasa
IVR52_19905300007XA



Les Trois moulins : vue d'ensemble depuis le nord-est.
Autr. Jean-Baptiste Messenger,
Repro. François Lasa
IVR52_19815300353X



Le vieux château et le palais de Justice avec, au premier plan, les Trois moulins : vue d'ensemble depuis la rive gauche.
Repro. François Lasa
IVR52_19815300335X



Les Trois moulins : vue d'ensemble depuis le nord.
Repro. François Lasa
IVR52_19815300343X



Ecluse de Laval, les Trois moulins et le Vieux-: vue d'ensemble depuis le Pont-Neuf.
Repro. François Lasa
IVR52_20025300038X

Dossiers liés

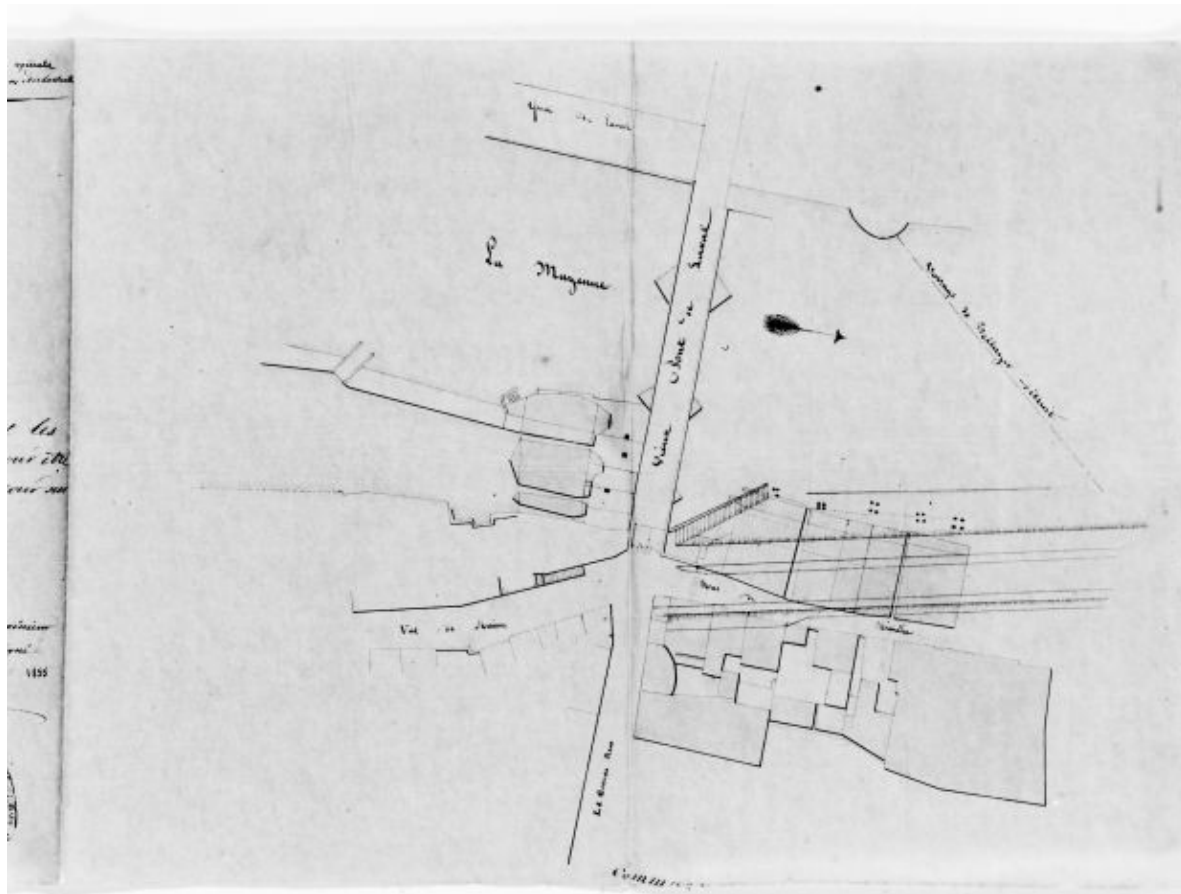
Dossiers de synthèse :

Les moulins, les minoteries et les usines de l'aire d'étude "Rivière Mayenne" (IA53000590)

Oeuvre(s) contenue(s) :

Auteur(s) du dossier : Dominique Eraud, Philippe Bohuon, Sylvie Garnavault

Copyright(s) : (c) Région Pays de la Loire - Inventaire général ; (c) Ville de Laval



Plan de la rivière Mayenne au centre de Laval, comprenant, à gauche du vieux pont, les Trois moulins.

Référence du document reproduit :

- **[Plan de la rivière Mayenne à Laval aux abords du vieux pont et des trois moulins]**. 1855. 1 dess. : encre et crayon. (Archives départementales de la Mayenne ; S 511).

IVR52_20025300113X

Auteur de l'illustration (reproduction) : François Lasa

Date de prise de vue : 2002

(c) Conseil départemental de la Mayenne ; (c) Région Pays de la Loire - Inventaire général communication libre, reproduction soumise à autorisation



Les Trois moulins : vue d'ensemble depuis le nord.

Référence du document reproduit :


- Service des musées de Laval ; Inv. 3063. [**La rivière Mayenne depuis l'amont à Laval, avec le vieux pont, le vieux château et les trois moulins**]. 2e quart XIXe siècle. 1 dess. (Service des musées de Laval ; Inv. 3063).

IVR52_19905300007XA

Auteur de l'illustration (reproduction) : François Lasa

Date de prise de vue : 1990

(c) Service des musées de Laval ; (c) Région Pays de la Loire - Inventaire général
communication libre, reproduction soumise à autorisation



Les Trois moulins : vue d'ensemble depuis le nord-est.

Référence du document reproduit :

- **[Tête du vieux pont, rive droite de la Mayenne, à Laval]** / dessiné par J.-B. Messenger. S.d. [XIXe siècle]. 1 dess. : crayon sur papier ; 29 x 44,6 cm. (Service des musées de Laval ; Inv. 2982).

IVR52_19815300353X

Auteur de l'illustration (reproduction) : François Lasa

Auteur du document reproduit : Jean-Baptiste Messenger

Date de prise de vue : 1981

(c) Service des musées de Laval ; (c) Région Pays de la Loire - Inventaire général
communication libre, reproduction soumise à autorisation



Le vieux château et le palais de Justice avec, au premier plan, les Trois moulins : vue d'ensemble depuis la rive gauche.

Référence du document reproduit :

- **[Rive droite de la Mayenne, avant construction du quai, à Laval]** / peint par J.-B. Messenger. S.d. [XIXe siècle]. 1 peint. : huile sur toile ; 50,7 x 74 cm. (Service des musées de Laval ; Inv. 2833).

IVR52_19815300335X

Auteur de l'illustration (reproduction) : François Lasa

Date de prise de vue : 1981

(c) Service des musées de Laval ; (c) Région Pays de la Loire - Inventaire général
communication libre, reproduction soumise à autorisation



Les Trois moulins : vue d'ensemble depuis le nord.

Référence du document reproduit :

- **[Rive droite de la Mayenne, le château et le vieux pont]** / peint par J.-B. Messenger. S.d. [XIXe siècle]. 1 peint. : huile sur carton ; 41,6 x 60 cm. (Service des musées de Laval ; Inv. 2827).

IVR52_19815300343X

Auteur de l'illustration (reproduction) : François Lasa

Date de prise de vue : 1981

(c) Service des musées de Laval ; (c) Région Pays de la Loire - Inventaire général
communication libre, reproduction soumise à autorisation



Ecluse de Laval, les Trois moulins et le Vieux-: vue d'ensemble depuis le Pont-Neuf.

Référence du document reproduit :

- **[Laval : l'écluse, le vieux pont et la rive droite de la Mayenne, vus depuis le pont neuf]**. 3e quart XIXe siècle (avant 1862). 1 phot. pos. (Service des musées de Laval ; fonds de cartes postales).

IVR52_20025300038X

Auteur de l'illustration (reproduction) : François Lasa

Date de prise de vue : 2002

(c) Service des musées de Laval ; (c) Région Pays de la Loire - Inventaire général
communication libre, reproduction soumise à autorisation