

Pays de la Loire, Mayenne
Entrammes
Jarreté

Moulin à farine, puis ferme, actuellement restaurant

Références du dossier

Numéro de dossier : IA53000529
Date de l'enquête initiale : 2001
Date(s) de rédaction : 2002
Cadre de l'étude : enquête thématique départementale rivière Mayenne
Degré d'étude : étudié

Désignation

Dénomination : moulin à farine, ferme
Destinations successives : restaurant

Compléments de localisation

Milieu d'implantation : isolé
Réseau hydrographique : la Mayenne
Références cadastrales : 1810, B, 251 ; 1982, B, 323, 324

Historique

Le moulin de Jarreté sur la rive gauche de la Mayenne, est attesté en 1334. C'était le moulin banal de la seigneurie de la Jarossaie. Il comportait une roue et une paire de meules en 1829, une roue à palettes et trois paires de meules en 1860. Lors de la canalisation de la rivière, la chaussée qui le commandait est supprimée. Il est alors détruit, en 1873. Sa principale dépendance, sans doute reconstruite au XIXe siècle, a été totalement défigurée dans les années 1970 (?) lors de sa transformation en restaurant, par l'adjonction sur les façades antérieures et postérieures de constructions en béton. Une dépendance secondaire, alignée le long du chemin d'accès, a été édifée entre 1810 et 1870. Le bâtiment en brique qui délimite la cour à l'ouest a été réalisé après la suppression du moulin, à la fin du XIXe siècle ou au début du XXe quand le site servait de ferme.

Période(s) principale(s) : 19e siècle
Période(s) secondaire(s) : 2e moitié 20e siècle

Description

Le principal bâtiment de dépendance, dont la façade antérieure était tournée en direction du sud vers la rivière, comportait en 1860 un logement de deux pièces surmonté d'un grenier. La construction en brique, à toiture à croupe est disposé perpendiculairement à lui. Trois portes ouvrent sur sa façade ouest, suggérant une ancienne fonction d'étable.

Éléments descriptifs

Matériau(x) du gros-oeuvre, mise en oeuvre et revêtement : brique ; moellon
Matériau(x) de couverture : ardoise
Étage(s) ou vaisseau(x) : en rez-de-chaussée
Type(s) de couverture : toit à longs pans, pignon couvert ; toit à longs pans, croupe
Énergies : énergie hydraulique

Typologies et état de conservation

Typologies : moulin de rive

État de conservation : vestiges

Statut, intérêt et protection

Statut de la propriété : propriété privée

Références documentaires

Documents d'archive

- Archives départementales de la Mayenne ; P 392. **Contribution des patentes : carnet des établissements industriels.**
1860, 1865, 1873
- Archives départementales de la Mayenne ; S 496. **Vente à L'État des moulins de Jarreté, à Nuillé-sur-Vicoïn et à Entrammes, 1872.**

Documents figurés

- **Plans des 26 chaussées ou barrages situés dans la partie navigable de la rivière Mayenne** / dessinés par L.-X. Deslandes de Lancelot. 1828. Album de 26 dess. : encre et aquarelle. (Archives départementales de la Mayenne ; S 466).
- **Plan d'ensemble du site de Jarreté, à Nuillé-sur-Vicoïn et Entrammes, avant la démolition du barrage** / dessiné par Lahougue. 1870. 1 dess. : encre et aquarelle. (Archives départementales de la Mayenne ; S 496).

Illustrations

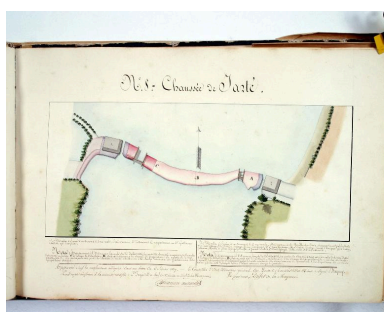
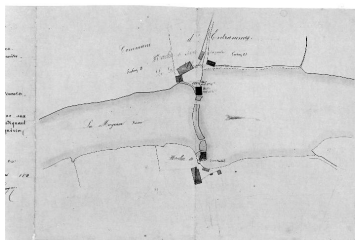


Planche N° 8 du recueil des plans des barrages de la partie navigable de la Mayenne. Plan d'ensemble du site de Jarreté avant la canalisation de la rivière : barrage, porte marinière, moulins à farine de la rive gauche (à Entrammes) et de la rive droite (à Nuillé-sur-Vicoïn).
Autr. Louis-Xavier Deslandes de Lancelot, Repro. François Lasa
IVR52_20015300168XA



Plan d'ensemble du site de Jarreté avant la destruction du barrage et des moulins à farine situés sur la rive gauche (Entrammes) et sur la rive droite (Nuillé-sur-Vicoïn).
Autr. Lahougue,
Repro. François Lasa
IVR52_20015300400X

Dossiers liés

Dossiers de synthèse :

Les moulins, les minoteries et les usines de l'aire d'étude "Rivière Mayenne" (IA53000590)

Oeuvre(s) contenue(s) :

Auteur(s) du dossier : Nicolas Foisneau

Copyright(s) : (c) Région Pays de la Loire - Inventaire général ; (c) Conseil départemental de la Mayenne

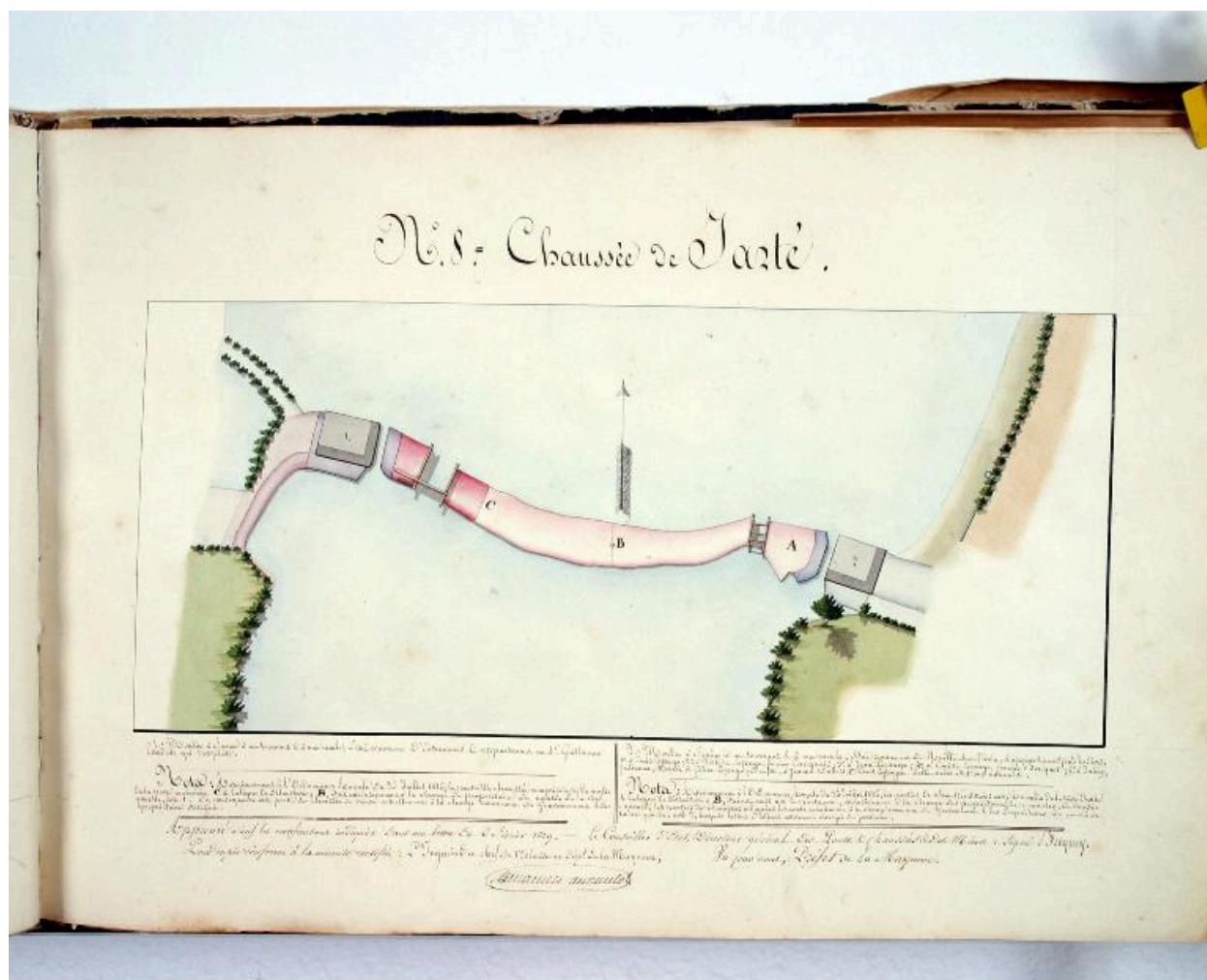


Planche N° 8 du recueil des plans des barrages de la partie navigable de la Mayenne. Plan d'ensemble du site de Jarreté avant la canalisation de la rivière : barrage, porte marinière, moulins à farine de la rive gauche (à Entrammes) et de la rive droite (à Nuillé-sur-Vicoin).

Référence du document reproduit :

- **Plans des 26 chaussées ou barrages situés dans la partie navigable de la rivière Mayenne** / dessinés par L.-X. Deslandes de Lancelot. 1828. Album de 26 dess. : encre et aquarelle. (Archives départementales de la Mayenne ; S 466).

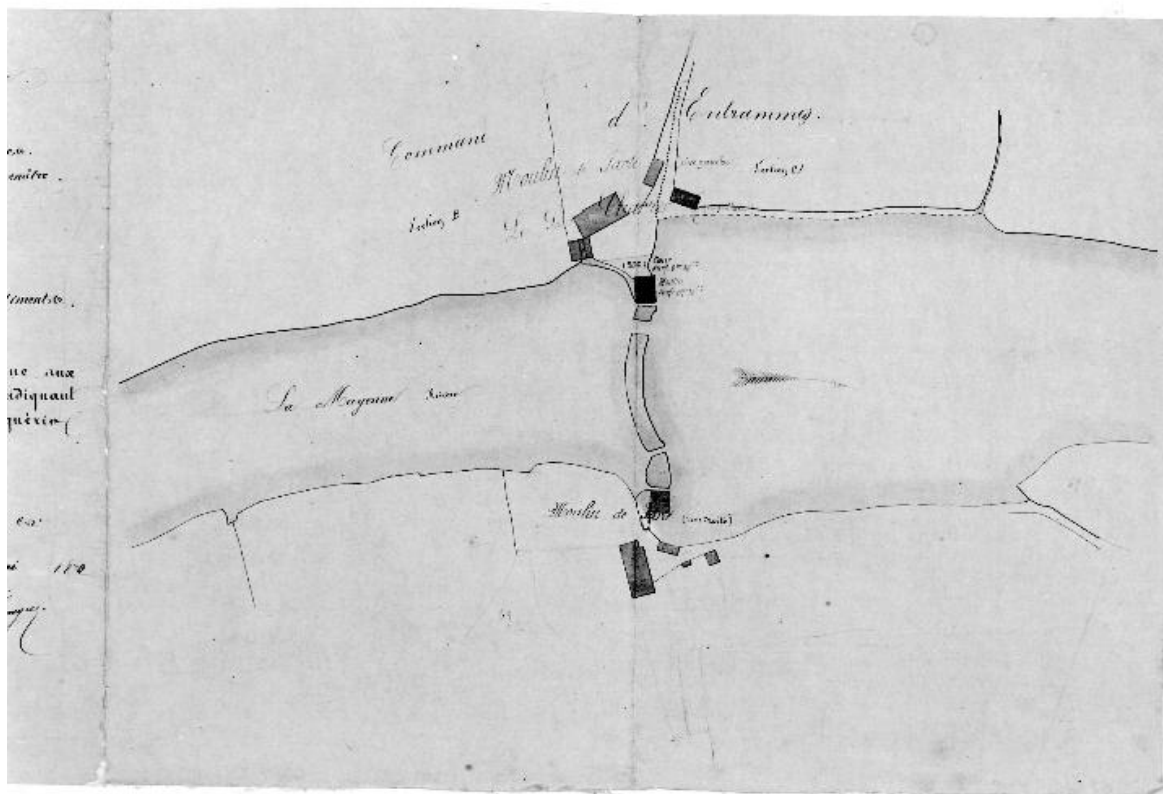
IVR52_20015300168XA

Auteur de l'illustration (reproduction) : François Lasa

Auteur du document reproduit : Louis-Xavier Deslandes de Lancelot

Date de prise de vue : 2001

(c) Conseil départemental de la Mayenne ; (c) Région Pays de la Loire - Inventaire général communication libre, reproduction soumise à autorisation



Plan d'ensemble du site de Jarreté avant la destruction du barrage et des moulins à farine situés sur la rive gauche (Entrammes) et sur la rive droite (Nuillé-sur-Vicoïn).

Référence du document reproduit :

- **Plan d'ensemble du site de Jarreté, à Nuillé-sur-Vicoïn et Entrammes, avant la démolition du barrage /** dessiné par Lahougue. 1870. 1 dess. : encre et aquarelle. (Archives départementales de la Mayenne ; S 496).

IVR52_20015300400X

Auteur de l'illustration (reproduction) : François Lasa

Auteur du document reproduit : Lahougue

Date de prise de vue : 2001

(c) Conseil départemental de la Mayenne ; (c) Région Pays de la Loire - Inventaire général
communication libre, reproduction soumise à autorisation