

Pays de la Loire, Sarthe
Rouperroux-le-Coquet
les Ecoubeaux

Pont de la ligne des tramways de la Sarthe

Références du dossier

Numéro de dossier : IA72001552
Date de l'enquête initiale : 2012
Date(s) de rédaction : 2012
Cadre de l'étude : inventaire topographique
Degré d'étude : étudié

Désignation

Dénomination : pont

Compléments de localisation

Milieu d'implantation : isolé
Références cadastrales : 2010. PCI B 554

Historique

Le pont des Ecoubeaux, absent des premiers plans parcellaires de la ligne des tramways de la Sarthe du Mans à Mamers par la Détourbe, est demandé en 1896 par les propriétaires riverains pour faciliter l'accès à la ferme et aux terres avoisinantes. Il est précisé qu'il s'agit *d'un nouveau pont de 3,50 m construit dans les mêmes conditions que le pont de 3,50 m prévu près de la station de Bonnétable*. La ligne est en service de 1898 à 1947.

Période(s) principale(s) : 4e quart 19e siècle

Dates : 1896 (daté par source)

Auteur(s) de l'oeuvre : Louis Harel de la Noé (ingénieur des Ponts et Chaussées, attribution par source)

Description

Le pont permet le franchissement du chemin d'accès à la ferme des Ecoubeaux. Les deux culées en maçonnerie (et béton ?) avec parements de pierre de taille (grès) frettés de fer supportent le tablier constitué de poutres en treillis de fer hourdées de briques. L'ouverture est de 3,50 m.

Éléments descriptifs

Matériau(x) du gros-oeuvre, mise en oeuvre et revêtement : grès ; brique ; pierre de taille ; pan de métal

Typologies et état de conservation

État de conservation : état moyen, désaffecté

Statut, intérêt et protection

Statut de la propriété : propriété privée

Références documentaires

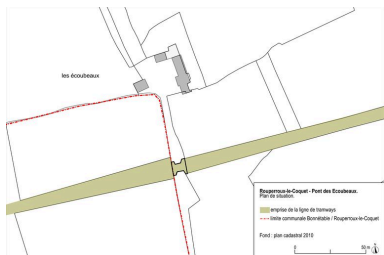
Documents d'archive

- Archives départementales de la Sarthe ; 5 S 797. **Ligne des tramways de la Sarthe Le Mans - Bonnétable - Mamers. Dossiers de l'ingénieur ordinaire.** 1885-1897.

Documents figurés

- Ligne de Briosne à La Ferté-Bernard. Commune de Bonnétable. Plan parcellaire.** s.d. Copie. Papier. 1197 x 31 cm. (Archives départementales de la Sarthe ; 7 S 796).


Illustrations



Plan de situation.
Dess. Julien Hardy
IVR52_20137200014NUDA



Vue générale depuis le sud
Phot. Yves Guillotin
IVR52_20127201231NUCA



Vue générale depuis le nord
Phot. Yves Guillotin
IVR52_20127201229NUCA



Détail du tablier
Phot. Yves Guillotin
IVR52_20127201230NUCA

Dossiers liés

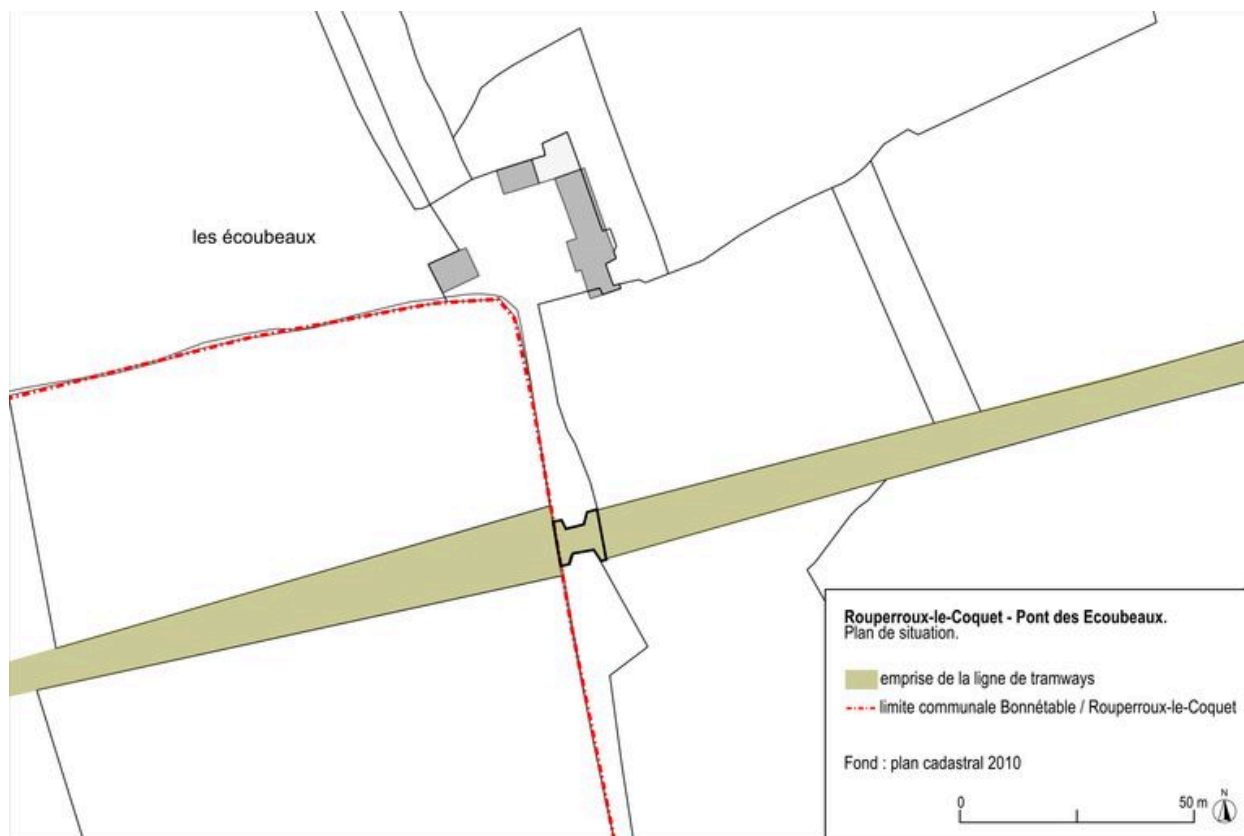
Oeuvre(s) contenue(s) :

Oeuvre(s) en rapport :

Ruperroux-le-Coquet, présentation de la commune (IA72001533) Pays de la Loire, Sarthe, Ruperroux-le-Coquet

Auteur(s) du dossier : Julien Hardy

Copyright(s) : (c) Région Pays de la Loire - Inventaire général



Plan de situation.

Référence du document reproduit :

- Fond : plan cadastral informatisé à jour pour 2010, section B. (Direction générale des impôts - cadastre).

IVR52_20137200014NUDA

Auteur de l'illustration : Julien Hardy

Technique de relevé : reprise de fond ;

(c) Région Pays de la Loire - Inventaire général ; (c) Direction générale des impôts - Cadastre
reproduction soumise à autorisation du titulaire des droits d'exploitation



Vue générale depuis le sud

IVR52_20127201231NUCA

Auteur de l'illustration : Yves Guillotin

(c) Région Pays de la Loire - Inventaire général ; (c) Syndicat de Pays de la Vallée du Loir
reproduction soumise à autorisation du titulaire des droits d'exploitation



Vue générale depuis le nord

IVR52_20127201229NUCA

Auteur de l'illustration : Yves Guillotin

(c) Région Pays de la Loire - Inventaire général ; (c) Syndicat de Pays de la Vallée du Loir
reproduction soumise à autorisation du titulaire des droits d'exploitation



Détail du tablier

IVR52_20127201230NUCA

Auteur de l'illustration : Yves Guillotin

(c) Région Pays de la Loire - Inventaire général ; (c) Syndicat de Pays de la Vallée du Loir
reproduction soumise à autorisation du titulaire des droits d'exploitation