Pays de la Loire, Vendée
Maillé
Aqueduc (l')

Aqueduc de Maillé

Références du dossier

Numéro de dossier : IA85002541
Date de l'enquête initiale : 2020
Date(s) de rédaction : 2021
Cadre de l'étude : inventaire topographique Vallée de la Sèvre Niortaise, Marais poitevin
Degré d'étude : étudié

Désignation

Dénomination : aqueduc
Parties constituantes non étudiées : pont, écluse, barrage mobile

Compléments de localisation

Milieu d'implantation : isolé
Références cadastrales : 1835, A, 485 ; 2020, A, 544, 842

Historique

Un ouvrage construit en 1664

L'aqueduc de Maillé fait partie (avec les aqueducs du Gouffre, à L'Île-d'Elle, et l'ancien aqueduc de la Grande Bernegoue, à Maillé) des trois ouvrages de ce type créés dans les années 1660 par la Société des marais de Vix-Maillezais. Chargée du dessèchement des marais entre Maillezais et L'Île-d'Elle, sur la rive droite de la Sèvre Niortaise, il s'agissait en effet de permettre l'écoulement des eaux de ces marais vers la mer, via le canal de Vix, sans que ces eaux ne se mélangent aux affluents de la Sèvre, les Autises et la Vendée, charriant des eaux d'inondation.
La construction de l'aqueduc de Maillé intervient après celle du Gouffre et en prenant modèle sur celui-ci. En effet, le canal de Vix est creusé d'aval en amont, et ce n'est qu'au printemps 1664 que le chantier arrive à hauteur de Maillé et de la Jeune Autise. Le 19 mars 1664, la Société de Vix-Maillezais représentée par René Desprez de Rochefort-Boutrie, passe un accord avec Josué Desprez de Pairé-Boutrie, neveu de celui-ci, pour la fourniture du bois nécessaire à la construction de l'aqueduc de Maillé, soit 73 pièces et madriers de chêne faisant de 14 à 48 pieds de long. Ce bois sera livré par charrois au port de Souil, à Saint-Pierre-le-Vieux, puis acheminé par bateau, via la Jeune Autise, jusqu'au site du futur aqueduc. Le 1er avril suivant, la Société verse 875 livres au batelier Marolleau, de Maillé, pour transport de sable. Le même jour, marché est passé avec René Gautrin, maître maçon au faubourg des Loges, à Fontenay-le-Comte, pour la construction de l'aqueduc de Maillé. "Revestu tout de pierre de taille", il "sera faict de la mesme façon de celluy qui est sur la rivière de la Vandée" (soit le Gouffre). La Société fournira la pierre, la chaux, le sable ainsi que le bois nécessaire à la construction de la grille ou radier de fondation sur laquelle reposera l'ouvrage. Le marché est conclu pour 1500 livres. Cette même année 1664, le Contrebot de Vix est créé, prenant naissance au tout nouvel aqueduc de Maillé.

Un site majeur, objet de toutes les attentions

L'ingénieur du roi Claude Masse, au début du 18e siècle, est le premier à décrire et dresser des plans de l'ouvrage, notamment en annexe de sa carte de la région (46e carré) en 1720 et dans le mémoire qui l'accompagne, établi dès 1719. Il montre l'ouvrage permettant au canal de Vix de passer sous la rivière de la Jeune Autise, laquelle arrive par le nord à travers des marais et différents îlots. Sur ses coupe, profil et élévation, l'aqueduc apparaît édifié sur son radier en bois, lui-même soutenu par un assemblage de pieux fichés dans la vase. L'eau du canal de Vix est conduite à travers trois passages parallèles. Claude Masse indique dans le mémoire qui accompagne sa carte, que "cet aqueduc est fort beau, revêtu de pierre de taille".

Au-dessus, le passage de la rivière est commandé par une porte busquée, pointée vers l'aval et placée à la tête aval de l'ouvrage (comme aujourd'hui le barrage éclusé). Cette porte permet de retenir de l'eau en amont dans la Jeune Autise à la saison sèche, et d'empêcher l'eau de refouler également vers l'amont en cas de crue du Contrebot de Vix et de la Sèvre Niortaise, comme Claude Masse l'explique dans un se des mémoires en 1714. Dans son autre mémoire de 1719, il précise néanmoins que "dans les années sèches, les bateaux n'y peuvent pas passer, n'y ayant point assez d'eau sur le pont de l'aqueduc". Ses plans montrent enfin l'existence à côté de l'aqueduc d'une vanne, probablement une bonde permettant de prélever de l'eau dans la Jeune Autise pour l'envoyer dans les marais desséchés à la saison sèche.
Clé de voûte du système de dessèchement, avec l'aqueduc du Gouffre et les portes à la mer, l'aqueduc de Maillé fait l'objet de toutes les attentions de la part de la Société des marais de Vix-Maillezais : sa rupture ou sa destruction entraînerait l'inondation de tous les marais desséchés, comme cela manque de se produire par exemple en 1691. A la fin du XVIIe siècle, un garde permanent est posté auprès de l'aqueduc. Le 26 juin 1698, la Société décide ainsi de réutiliser les pierres de la maison du garde de l'aqueduc de la Grande Bernegoue, lequel est désaffecté depuis plusieurs années, pour construire la maison du garde de l'aqueduc de Maillé. Le poste de garde de l'aqueduc est pérennisé par la Société en 1727 "affin d'avoir soin des portes, surtout dans le temps des grandes eaux qu'on est obligé de les fermer pour empescher que l'eau de la Saivre s'écoule dans le contrebot des levées de Souil et Maillezay". La maison attribuée au garde apparaît sur le plan cadastral de 1835 : depuis lors disparue, elle se trouvait sur le terre-plein actuel entre les deux aqueducs, côté nord.

Reconstructions et remaniements du XVIIIe siècle au début du XXe

Malgré toutes ces précautions, la grande inondation de 1747, catastrophique pour l'ensemble du Marais poitevin, frappe durement l'aqueduc de Maillé qui est reconstruit en grande partie en 1749. L'opération est menée par René François Caquineau (peut-être René Caquineau (1701-1799), maçon et tailleur de pierre à Maillezais, époux de Renée Taupeau), alors que Julien Denfer est directeur de la Société de Vix-Maillezais, comme le rappelle l'inscription toujours visible sur le bajoyer de l'aqueduc, en aval, rive droite :
"ANS LAN 1749 / EST REBATIE LA CA / DUC DUTAN DE Mos / DANFER DIRECTUR / PAR RENE FRANCO / IS CAQINEAU".
L'essentiel de l'ouvrage actuel remonte probablement à cette campagne de travaux. Peu de modifications sont ensuite apportées à l'ouvrage au cours des XVIIIe et XIXe siècles, comme le montre par exemple le plan des lieux par Jacques Parent en 1767.
En 1834 toutefois, à la demande des communes situées en amont de l'aqueduc, et aussi de la Société de Vix-Maillezais, un barrage à poutrelles est établi en travers du passage de la Jeune Autise pour mieux gérer le niveau d'eau, notamment en période de sécheresse, en plus de la porte qui existe déjà. L'objectif est de permettre le passage plus aisé des bateaux par-dessus l'aqueduc, par transbordement, en laissant en été un tirant d'eau suffisant, et aussi de permettre à la Société des Vix-Maillezais de prélever davantage d'eau dans la Jeune Autise par ses vannes ou bondes. Ce barrage en vient remplacer un autre, jusqu'ici situé au pont de Souil, jugé trop en amont. Le projet, présenté par l'ingénieur des Ponts et Chaussées Morandière le 23 juillet 1834, est autorisé par arrêté préfectoral du 8 décembre suivant. La manoeuvre du barrage est pourtant contestée sitôt sa construction. Dès juin 1839, puis à la suite de fortes pluies en août 1841, des contentieux s'élèvent au sujet du niveau du barrage et de ses poutrelles, accusés par les propriétaires en amont de retenir trop d'eau.
Pour améliorer le système, décision est prise en 1843 de remplacer la porte qui, depuis l'origine de l'ouvrage, barre le passage de la Jeune Autise. Suivant le projet présenté le 2 juillet 1843 par Jean Ballereau, architecte à Luçon, l'ancienne porte busquée, qui était encadrée par un panneau droit en bois et par un autre pouvant s'abaisser à l'aide d'un cabestan, fera place à une nouvelle porte de même largeur mais encadrée cette fois par deux autres portes busquées plus étroites. Le tout sera, comme précédemment, franchi par une passerelle. Le projet, modifié le 19 février 1844, est ensuite mis en oeuvre.
La grande crue du 12 décembre 1872 manque de submerger l'aqueduc ; le niveau d'eau alors atteint est rappelé par un trait et une inscription gravés sur l'élévation du passage de la Jeune Autise, rive droite, en aval. Les portes sont reconstruites en 1873, suivant marché passé le 21 juin avec Prosper Richard, charpentier à Maillé, qui s'engage à les fournir avant le 15 septembre. Ainsi en place, les portes et le barrage à poutrelles apparaissent sur des cartes postales des lieux au début du XXe siècle.
En 1891, l'Etat envisage d'abaisser le radier du passage de la Jeune Autise pour améliorer la navigation sur la rivière et son écoulement, à l'image de ce qui a été pratiqué plusieurs décennies auparavant à l'aqueduc du Gouffre. Mais le coût de l'opération et la difficulté liée au passage du canal de Vix sous la rivière, font renoncer à ce projet. Seuls la porte et le barrage sont reconstruits en 1894 : c'est probablement à cette occasion que la triple porte conçue en 1843-1844 fait place à deux larges portes busquées. Le dispositif du passage des bateaux par la Jeune Autise au-dessus de l'aqueduc est complété en 1910 par l'aménagement d'une écluse à sas. Le projet, similaire à celui du barrage éclusé créé en 1899 dans le grand port de Maillé, en est présenté le 31 juillet 1910 par le conducteur des Ponts et Chaussées Texier (également auteur de l'écluse du port de Maillé). Portes, écluse et barrage apparaissent sur des cartes postales du début du XXe siècle.

La création d'un second aqueduc en 1960-1961

Un réaménagement bien plus important du site, qui n'avait guère évolué dans son organisation depuis le milieu du XVIIe siècle, a lieu en 1960-1961. Dans le cadre des Grands travaux des Marais de l'Ouest conduits par l'Etat pour remettre sur

pieds et moderniser les ouvrages hydrauliques malmenés par la guerre et le mauvais entretien, l'aqueduc de Maillé fait partie des ouvrages recalibrés de manière à mieux évacuer l'eau. On considère en effet que le vieil ouvrage construit en 1664 et reconstruit en 1749 propose un débouché insuffisant à la Jeune Autise et aux marais mouillés qui l'encadrent, en amont de l'aqueduc. Est aussi pointé du doigt le coude que forme le cours de la Jeune Autise avant de s'engouffrer dans l'aqueduc.
En 1960-1961, un second aqueduc est donc créé en amont du premier. L'opération est menée par les Ponts et Chaussées pour le compte de l'Union des Marais mouillés de la Sèvre Niortaise, propriétaire des structures supérieures (quand le Syndicat des marais desséchés de Vix-Maillezais reste propriétaire du canal de Vix au-dessous). Le marché de construction est passé le 20 avril 1960 avec les entreprises Heulin, de Paris et Le Mans, Bourdin et Chaussée. La première fournit notamment les vannes à crics du nouvel ouvrage. Offrant un passage plus large à la rivière, le nouvel aqueduc permet aussi de redresser son cours, par ailleurs élargi en aval. On intervient par la même occasion sur le vieil aqueduc. Sa maison de garde est démolie, de même que le magasin ou dépôt de matériel qui se situait juste au nord-ouest de l'ancien aqueduc. La passerelle en bois qui franchissait le passage de la Jeune Autise au-dessus de l'aqueduc, et qui soutenait les deux portes busquées, est supprimée, et le barrage à poutrelles est fermé par un mur en béton. Le radier du passage de l'Autise est refait en béton, tout en conservant, en amont notamment, l'ancien radier en bois. On créée enfin un nouvel accès au site, à partir du chemin qui arrive du Pont de la Route par le nord-ouest, ce qui évite désormais de devoir passer à travers la ferme ou cabane de l'Aqueduc voisine.
Le site a été restauré en 2008-2010 sous maîtrise d'ouvrage de l'IIBSN (bien que sa propriété reste celle de l'Union des Marais mouillés). L'opération a consisté notamment à reconstruire les murs de soutènement et rideaux de palplanches dégradés.

Dates : 1749 (porte la date), 1960 (daté par source)

Description

L'aqueduc de Maillé se trouve au nord du bourg, à l'intersection entre la rivière la Jeune Autise et le canal de Vix. Le site englobe en fait deux aqueducs différents, tous deux permettant à un bras de la rivière de passer par-dessus le canal sans que les deux ne se mélangent. Dans le cas contraire, l'eau de la rivière s'engouffrerait dans le canal et inonderait les marais desséchés qui s'étendent en aval.
Le premier aqueduc, à l'ouest, est celui construit en 1664 puis reconstruit en 1749. Edifié sur un radier en bois reposant sur des pieux fichés dans le sol, ses élévations sont en pierre de taille. Il reçoit la Jeune Autise, qui vient du nord-est, elle-même rejointe juste en amont de l'aqueduc par le canal de ceinture de la digue ou levée de Bois-Dieu, au nord. Le passage de la Jeune Autise, d'axe nord-sud, est commandé par un barrage éclusé (le barrage a été muré en 1960, seule reste l'écluse, large de 3 mètres et longue de 8). Il est encadré, à l'ouest et à l'est, par un pont construit en moellons, reposant lui-aussi sur un radier en bois qui a pu être observé lors des travaux de restauration de 2008. Ses arches, en plein cintre et en pierre de taille, enjambent le canal de Vix. Celui-ci passe au-dessous de l'ouvrage, à travers trois conduits de section rectangulaire, larges de 1,70 mètre et hauts de 95 cm. En amont de l'aqueduc, à l'est, traversant un îlot de terre, le canal de Vix passe dans un encuvement en béton et métal. Juste au débouché de l'aqueduc, au sud-ouest, prend naissance le Contrebot de Vix.
Le second aqueduc, à l'est, édifié en 1960-1961, est en béton. Il est précisément situé sur l'axe de la Jeune Autise, évitant à celle-ci le contour qu'elle opérait par le premier aqueduc. Le passage de la rivière s'effectue ici par deux pertuis. Chacun, large de 5,20 mètres, est commandé par une vanne verticale en métal, levée par deux crémaillères à crics soutenues par des portiques en métal. Le canal de Vix passe au-dessous, à travers deux conduits de section rectangulaire, larges de 3,80 mètres et hauts de 80 cm.

Eléments descriptifs

Matériau(x) du gros-oeuvre, mise en oeuvre et revêtement : calcaire, moellon ; calcaire, pierre de taille ; béton ; métal
Couvrements :

Statut, intérêt et protection

Intérêt de l'œuvre : à signaler
Statut de la propriété : propriété d'une association (Propriété du Syndicat des marais desséchés de Vix-Maillezais-Maillé-Doix pour les structures inférieures (canal de Vix), de l'Union des Marais mouillés de la Sèvre Niortaise pour les structures supérieures (passage de la Jeune Autise et barrage, pourtant peint en vert, couleur des ouvrages de l'Etat).)

Références documentaires

Documents d'archive

•

Service historique de la Défense, 4° 133, pièce 18. **1714, août :** ***Mémoire et suite des renvoys qui sont mis à la carte cy jointe en lettres et en chiffres.***

- **SHD ; 1 VD 60, pièce 51. 1719 : Mémoire sur la carte du 46e quarez de la généralle des côtes du Bas Poitou, païs d'Aunix, Saintonge et partie de la Basse Guyenne, par Claude Masse.**
  Service Historique de la Défense ; 1 VD 60, pièce 51. **1719 :** ***Mémoire sur la carte du 46e quarez de la généralle des côtes du Bas Poitou, païs d'Aunix, Saintonge et partie de la Basse Guyenne,*** par Claude Masse.

- **AD79. 1873 W 135. 1960 : construction de l'aqueduc de Maillé.**
  Archives départementales des Deux-Sèvres. 1873 W 135. **1960 : construction de l'aqueduc de Maillé.**

- **AD79. 1873 W 136. 1960-1963 : construction de l'aqueduc de Maillé, correspondance, essais de bétons, comptes rendus hebdomadaires des travaux, plans.**
  Archives départementales des Deux-Sèvres. 1873 W 136. **1960-1963 : construction de l'aqueduc de Maillé, correspondance, essais de bétons, comptes rendus hebdomadaires des travaux, plans.**

- **AD79. 1898 W 151 à 156. 1859-1962 : construction du nouvel aqueduc de Maillé ; notamment 1898 W 152 : dessins d'exécution.**
  Archives départementales des Deux-Sèvres. **1898 W 151 à 156. 1859-1962 : construction du nouvel aqueduc de Maillé ; notamment 1898 W 152 : dessins d'exécution.**

- Archives départementales de la Vendée ; 3 P 1460 à 1465, 3578, 3579 (complétés par les registres conservés en mairie). **1836-1914 : état de section et matrices des propriétés du cadastre de Maillé.**

- **AD85 ; 3 E 36/313. 1664, 19 mars : accord passé entre René Desprez de Rochefort-Boutrie, au nom de la Société de Vix-Maillezais, et Josué Desprez de Pairé-Boutrie pour la fourniture du bois nécessaire à la construction de l'aqueduc de Maillé, devant Train, notaire à Fontenay-le-Comte.**
  Archives départementales de la Vendée. 3 E 36/313. **1664, 19 mars : accord passé entre René Desprez de Rochefort-Boutrie, au nom de la Société de Vix-Maillezais, et Josué Desprez de Pairé-Boutrie pour la fourniture du bois nécessaire à la construction de l'aqueduc de Maillé, devant Train, notaire à Fontenay-le-Comte.**

- Archives départementales de la Vendée ; 62 J 5 à 14. **1663-1816 : registres des délibérations de la Société des marais desséchés de Vix-Maillezais.**
  1er avril 1664, 3 août 1691, 26 juin 1698, 26 juin 1727

- **AD85 ; 62 J, archives de la Société des marais desséchés de Vix-Maillezais, liasse 38, dossier complémentaire. 1664, 1er avril : marché passé entre la Société des marais de Vix-Maillezais et René Gautrin, maître maçon à Fontenay-le-Comte, pour la construction de l'aqueduc de Maillé, devant Reigner et Bonnet, notaires à Fontenay-le-Comte.**
  Archives départementales de la Vendée. 62 J, archives de la Société des marais desséchés de Vix-Maillezais, liasse 38, dossier complémentaire. **1664, 1er avril : marché passé entre la Société des marais de Vix-Maillezais et René Gautrin, maître maçon à Fontenay-le-Comte, pour la construction de l'aqueduc de Maillé, devant Reigner et Bonnet, notaires à Fontenay-le-Comte.**

- **AD85 ; 62 J, archives de la Société des marais desséchés de Vix-Maillezais, liasse 38. 1834-1894 : construction et contentieux autour de la manoeuvre du barrage à poutrelles sur la Jeune Autise à l'aqueduc de Maillé, projet d'abaissement du radier de l'aqueduc de Maillé.**
  Archives départementales de la Vendée. 62 J, archives de la Société des marais desséchés de Vix-Maillezais, liasse 38. **1834-1894 : construction et contentieux autour de la manoeuvre du barrage à poutrelles sur la Jeune Autise à l'aqueduc de Maillé, projet d'abaissement du radier de l'aqueduc de Maillé.**

- **AD85 ; 62 J, archives de la Société des marais de Vix-Maillezais, liasse 69. 1843-1873 : projet de reconstruction des portes et du magasin de l'aqueduc de Maillé.**
  Archives départementales de la Vendée. 62 J, archives de la Société des marais de Vix-Maillezais, liasse 69. **1843-1873 : projet de reconstruction des portes et du magasin de l'aqueduc de Maillé.**

- **AD85 ; 62 J, archives de la Société des marais desséchés de Vix-Maillezais, liasse 98. Vers 1890 : projet de reconstruction de l'aqueduc de Maillé.**
  Archives départementales de la Vendée. 62 J, archives de la Société des marais desséchés de Vix-Maillezais, liasse 98. **Vers 1890 : projet de reconstruction de l'aqueduc de Maillé.**

- **IIBSN. 2008 : dossier du projet de restauration de l'aqueduc de Maillé.**
  Institution Interdépartementale du Bassin de la Sèvre Niortaise (IIBSN), Niort. **2008 : dossier du projet de restauration de l'aqueduc de Maillé.**

- **Informations et documentation fournies par M. Guy Denis, Maillé.**
  Informations et documentation fournies par M. Guy Denis, Maillé.

Documents figurés

- **1720, 29 octobre : Carte du 46e quarré de la generalle des costes du Bas Poitou, païs d'Aunis, Saintonge et partie de la Basse Guienne...,** par Claude Masse. (Service Historique de la Défense de Vincennes ; J10C 1293, pièce 17).

- **SHD, J10C 1298, pièce 18. 1721 : Carte generalle de partie des costes du Bas Poitou, pays d'Aunis, Saintonge, de partie de celle de Medoc..., par Claude Masse.**
  1721: ***Carte generalle de partie des costes du Bas Poitou, pays d'Aunis, Saintonge, de partie de celle de Medoc...,*** **par Claude Masse** (Service historique de la Défense, J10C 1298, pièce 18).

- **AD85 ; 62 J. 1767 : Carte des Plans, Elévations et Coupes, des Acqueducs, Portes Maritimes et des Profils de la levée des Marais de Vix et du Canal du contrebot, Relativement au Plan général et Procès-verbal, par Jacques Parent.**
  1767 : ***Carte des Plans, Elévations et Coupes, des Acqueducs, Portes Maritimes et des Profils de la levée des Marais de Vix et du Canal du contrebot, Relativement au Plan général et Procès-verbal,*** par Jacques Parent. **(**Archives départementales de la Vendée ; 62 J).

- **Plan cadastral de Maillé, 1835.** (Archives départementales de la Vendée ; 3 P 132 ; complété par l'exemplaire conservé en mairie).

Bibliographie

- **SUIRE, Yannis. L'histoire de l'environnement dans le Marais poitevin, seconde moitié du XVIe siècle - début du XXe siècle. Thèse d'Ecole nationale des Chartes, 2002.**
  SUIRE, Yannis. *L'histoire de l'environnement dans le Marais poitevin, seconde moitié du XVIe siècle - début du XXe siècle.* Thèse d'Ecole nationale des Chartes, 2002.

Illustrations

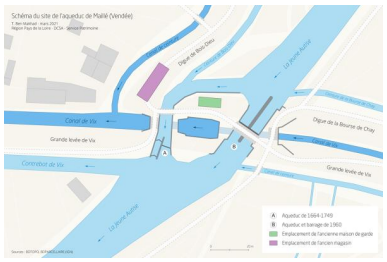

Schéma du site de l'aqueduc de Maillé (Vendée)
Dess. Théo Ben Makhad
IVR52_20218502001NUDA

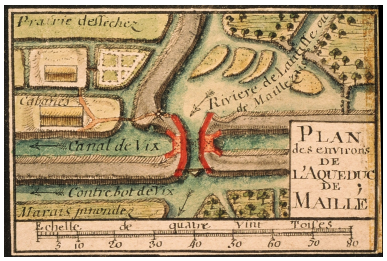

Plan des environs de l'aqueduc de Maillé, par Claude Masse en 1720.
Phot. Yannis (reproduction) Suire
IVR52_20218500496NUCA

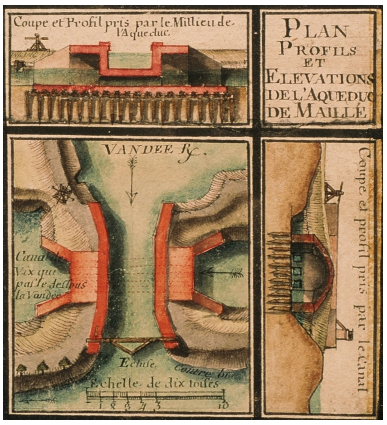

Plan, profils et élévations de l'aqueduc de Maillé, par Claude Masse en 1720.
Phot. Yannis (reproduction) Suire
IVR52_20218500497NUCA

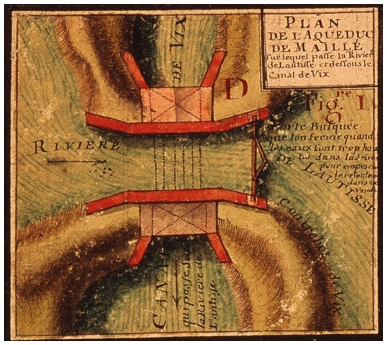

Plan de l'aqueduc de Maillé par Claude Masse en 1721.
Phot. Yannis (reproduction) Suire
IVR52_20218500498NUCA

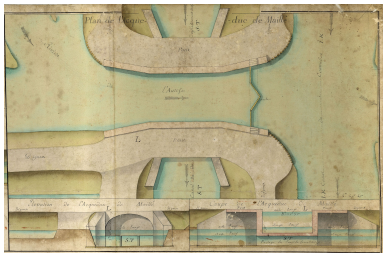

Plan, élévation et coupe de l'aqueduc de Maillé, par Jacques Parent en 1767.
Phot. Yannis (reproduction) Suire
IVR52_20218501122NUCA

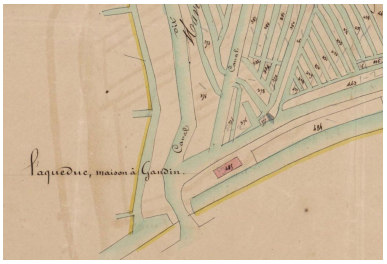

Le site de l'aqueduc, avec la maison de garde, sur le plan cadastral de 1835.
Phot. Yannis (reproduction) Suire
IVR52_20218500032NUCA

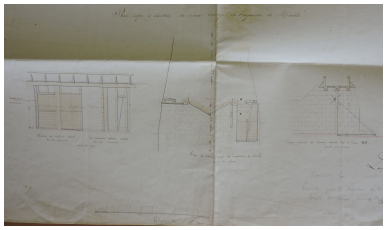

Projet de reconstruction des portes de l'aqueduc de Maillé, 19 février 1844 : élévation, plan et coupe de l'ouvrage avant reconstruction.
Phot. Yannis (reproduction) Suire
IVR52_20218501531NUCA

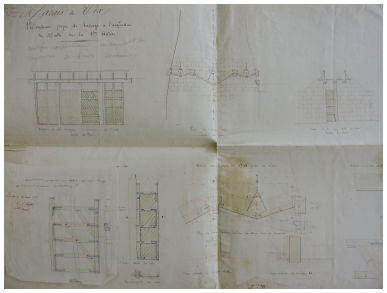

Projet de reconstruction des portes de l'aqueduc de Maillé, 19 février 1844 : élévations, plans, coupes et détails du nouvel ouvrage.
Phot. Yannis (reproduction) Suire
IVR52_20218501532NUCA



Projet de reconstruction des portes de l'aqueduc de Maillé, 19 février 1844 : élévations, coupes et plan de détail du nouvel ouvrage.
Phot. Yannis (reproduction) Suire
IVR52_20218501530NUCA



Projet de reconstruction des portes de l'aqueduc de Maillé, 19 février 1844 : détails de pièces du nouvel ouvrage.
Phot. Yannis (reproduction) Suire
IVR52_20218501533NUCA



Projet de barrage éclusé, 31 juillet 1910 : plan et coupes.
Phot. Yannis (reproduction) Suire
IVR52_20218501469NUCA

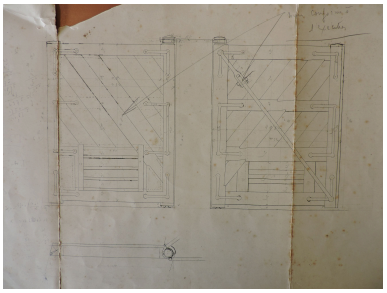

Projet de barrage éclusé, 31 juillet 1910 : portes de l'écluse.
Phot. Yannis (reproduction) Suire
IVR52_20218501470NUCA



Dessins d'exécution du nouvel aqueduc de Maillé, par l'entreprise Heulin, 14 février 1961 : plan.
Phot. Yannis (reproduction) Suire
IVR52_20218501478NUCA

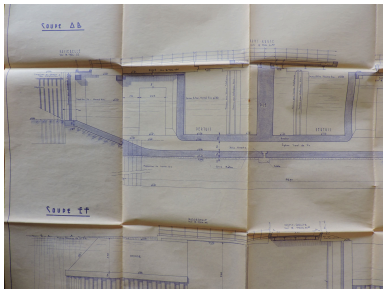

Dessins d'exécution du nouvel aqueduc de Maillé, par l'entreprise Heulin, 14 février 1961 : coupe est-ouest.
Phot. Yannis (reproduction) Suire
IVR52_20218501476NUCA

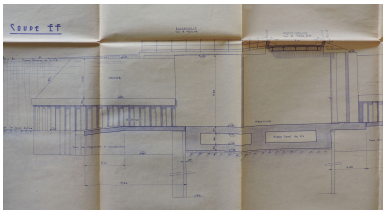

Dessins d'exécution du nouvel aqueduc de Maillé, par l'entreprise Heulin, 14 février 1961 : coupe nord-sud.
Phot. Yannis (reproduction) Suire
IVR52_20218501477NUCA



Projet de vanne à cric pour le nouvel aqueduc de Maillé, par l'entreprise Heulin, 12 juillet 1960.
Phot. Yannis (reproduction) Suire
IVR52_20218501475NUCA

Vue aérienne de l'aqueduc depuis le sud.
Phot. Pierre-Bernard Fourny
IVR52_20218502135NUCA

Vue aérienne de l'aqueduc depuis le sud.
Phot. Pierre-Bernard Fourny
IVR52_20218502134NUCA

Vue aérienne de
l'aqueduc depuis le sud.
Phot. Pierre-Bernard Fourny
IVR52_20218502136NUCA

Vue aérienne du site de l'aqueduc
de Maillé depuis le sud : à
gauche, l'ancien aqueduc, à
droite le second aqueduc, avec
la Jeune Autise à l'arrière-plan.
Phot. Yannis (reproduction) Suire
IVR52_20218500334NUCA

Vue aérienne de
l'aqueduc depuis le sud.
Phot. Pierre-Bernard Fourny
IVR52_20218502140NUCA

L'ancien aqueduc, à gauche, et
l'aqueduc moderne, à droite,
vus depuis l'aval, au sud.
Phot. Yannis Suire
IVR52_20218501181NUCA

Le site vu depuis l'ouest. A gauche,
l'arrivée du canal de ceinture de la
levée de Bois-Dieu. Au premier plan,
l'ancien bras de la Jeune Autise. A
l'arrière-plan, le second aqueduc.
Phot. Yannis Suire
IVR52_20218500335NUCA

Vue aérienne de
l'aqueduc depuis le sud.
Phot. Pierre-Bernard Fourny
IVR52_20218502141NUCA

L'ancien aqueduc vu depuis le nord.
Au premier plan, la Jeune Autise.
Phot. Yannis Suire
IVR52_20218500336NUCA

L'ancien aqueduc vu depuis
le nord. Au centre, le passage
de la Jeune Autise ; à droite,
la sortie du canal de Vix.
Phot. Yannis Suire
IVR52_20218500343NUCA

L'aqueduc de Maillé.
Phot. Pierre-Bernard Fourny
IVR52_20218502034NUCA

Vue aérienne de
l'aqueduc, le nord à droite.
Phot. Pierre-Bernard Fourny
IVR52_20218502146NUCA

L'aqueduc de Maillé.
Phot. Pierre-Bernard Fourny
IVR52_20218502035NUCA

Le passage de la Jeune
Autise sur l'ancien aqueduc,

vu depuis l'amont, avec le barrage éclusé au premier plan.
Phot. Yannis Suire
IVR52_20218500342NUCA

Le passage de la Jeune Autise sur l'ancien aqueduc, vu depuis l'amont, avec le barrage éclusé au premier plan.
Phot. Yannis Suire
IVR52_20218500345NUCA

Le passage de la Jeune Autise sur l'ancien aqueduc, vu depuis l'amont.
Phot. Yannis Suire
IVR52_20218500348NUCA

Le passage de la Jeune Autise sur l'ancien aqueduc, vu depuis l'amont.
Phot. Yannis Suire
IVR52_20218500344NUCA

Travaux de restauration en 2008 : le passage de l'Autise sur l'ancien aqueduc à sec, avec son radier en béton.
Phot. Yannis (reproduction) Suire
IVR52_20218500724NUCA

Travaux de restauration en 2008 : le passage de l'Autise sur l'ancien aqueduc à sec, faisant apparaître le radier en bois.
Phot. Yannis (reproduction) Suire
IVR52_20218500697NUCA

Travaux de restauration en 2008 : le radier en bois du passage de l'Autise sur l'ancien aqueduc.
Phot. Yannis (reproduction) Suire
IVR52_20218500698NUCA

Travaux de restauration en 2008 : le radier en bois du passage de l'Autise sur l'ancien aqueduc.
Phot. Yannis (reproduction) Suire
IVR52_20218500699NUCA

Détail de l'élévation ouest du passage de la Jeune Autise sur l'ancien aqueduc.
Phot. Yannis Suire
IVR52_20218500346NUCA

Détail de l'élévation ouest du passage de la Jeune Autise sur l'ancien aqueduc : marque de la crue d'eau du 12 décembre 1872.
Phot. Yannis Suire
IVR52_20218500347NUCA

Détail de l'élévation est du passage de la Jeune Autise sur l'ancien aqueduc, vu depuis l'aval.
Phot. Yannis Suire
IVR52_20218500349NUCA

L'ancien aqueduc vu depuis le nord : le canal de Vix ressortant sous l'arche du pont, côté aval.
Phot. Yannis Suire
IVR52_20218500337NUCA

L'ancien aqueduc vu depuis le sud-ouest : le canal de Vix ressortant sous l'arche du pont, côté aval.
Phot. Yannis Suire
IVR52_20218500333NUCA

L'inscription relatant la reconstruction de 1749, sur le bajoyer aval de l'ancien aqueduc, rive droite.
Phot. Yannis Suire
IVR52_20218500341NUCA

L'ancien aqueduc vu depuis l'aval, à l'ouest, avec le canal de Vix au premier plan.
Phot. Yannis Suire
IVR52_20218500717NUCA

L'ancien aqueduc vu depuis l'aval, à l'ouest, avec le canal de Vix au premier plan.
Phot. Yannis Suire
IVR52_20218500718NUCA

Les trois siphons de l'ancien aqueduc vus côté aval, à l'ouest, lors des travaux de restauration en 2008.
Phot. Yannis (reproduction) Suire
IVR52_20218500708NUCA

Le canal de Vix en aval de l'ancien aqueduc.
Phot. Yannis Suire
IVR52_20218500338NUCA

L'aqueduc de Maillé.
Phot. Pierre-Bernard Fourny
IVR52_20218502036NUCA

Le canal de Vix depuis l'est, traversant l'îlot en direction de l'ancien aqueduc, à l'arrière-plan.
Phot. Yannis Suire
IVR52_20218500351NUCA

Le second aqueduc vu depuis le sud-ouest, avec la Jeune Autise s'écoulant dans ses deux pertuis.
Phot. Yannis Suire
IVR52_20218500350NUCA

Les deux portiques du barrage au-dessus du second aqueduc, vus depuis le sud-ouest.
Phot. Yannis Suire
IVR52_20218500354NUCA

L'aqueduc de Maillé.
Phot. Pierre-Bernard Fourny
IVR52_20218502037NUCA

Le pont encadrant l'ancien aqueduc, arche orientale, vu depuis l'est.
Phot. Yannis Suire
IVR52_20218500352NUCA

La Jeune Autise en aval du second aqueduc, vue depuis celui-ci, au nord-est.
Phot. Yannis Suire
IVR52_20218500355NUCA

La Jeune Autise en amont du second aqueduc, vue depuis le barrage au-dessus de celui-ci.
Phot. Yannis Suire
IVR52_20218500358NUCA

La Jeune Autise et la structure amont du barrage sur le second aqueduc, vus depuis le sud-ouest.
Phot. Yannis Suire
IVR52_20218500360NUCA

Les trois siphons de l'ancien aqueduc vus côté amont, à l'est, lors des travaux de restauration en 2008.
Phot. Yannis (reproduction) Suire
IVR52_20218500714NUCA

Le canal de Vix ressortant du second aqueduc, à l'ouest, vu depuis le nord-ouest.
Phot. Yannis Suire
IVR52_20218500353NUCA

La Jeune Autise en amont du second aqueduc, vue depuis le barrage au-dessus de celui-ci.
Phot. Yannis Suire
IVR52_20218500359NUCA

Le barrage au-dessus du second aqueduc, vu depuis le nord-ouest, en amont.
Phot. Yannis Suire
IVR52_20218500361NUCA

La Jeune Autise en amont de l'aqueduc, vue depuis le sud.
Phot. Yannis Suire
IVR52_20218500356NUCA



L'ancien aqueduc, ses portes, son écluse et son barrage, vus depuis le sud vers 1930.
Phot. Yannis (reproduction) Suire
IVR52_20218501331NUCA

L'aqueduc de Maillé vu depuis l'aval vers 1910, avec ses portes en bois et, à droite, la maison du garde.
Phot. Yannis (reproduction) Suire
IVR52_20218501317NUCA

La Jeune Autise passant au-dessus de l'ancien aqueduc, en direction de l'aval.
Phot. Yannis Suire
IVR52_20218500339NUCA

L'ancien aqueduc, à gauche, et l'aqueduc moderne, à droite, vus depuis l'aval, au sud.
Phot. Pierre-Bernard Fourny
IVR52_20218502038NUCA

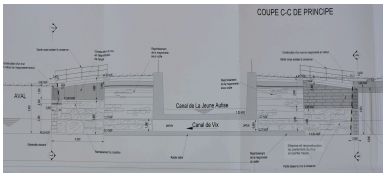

Projet de restauration de l'aqueduc de Maillé par l'IIBSN, 19 février 2008 : coupe est-ouest de l'ancien aqueduc.
Phot. Yannis (reproduction) Suire
IVR52_20218501479NUCA

Le site vu depuis l'ouest. Au premier plan, la Jeune Autise et l'ancien aqueduc. Au second plan, le second aqueduc.
Phot. Yannis Suire
IVR52_20218500363NUCA

Dossiers liés

Dossiers de synthèse :
Maillé : présentation de la commune (IA85002444) Pays de la Loire, Vendée, Maillé
Oeuvre(s) contenue(s) :

Auteur(s) du dossier : Yannis Suire
Copyright(s) : (c) Région Pays de la Loire - Inventaire général ; (c) Conseil départemental de la Vendée

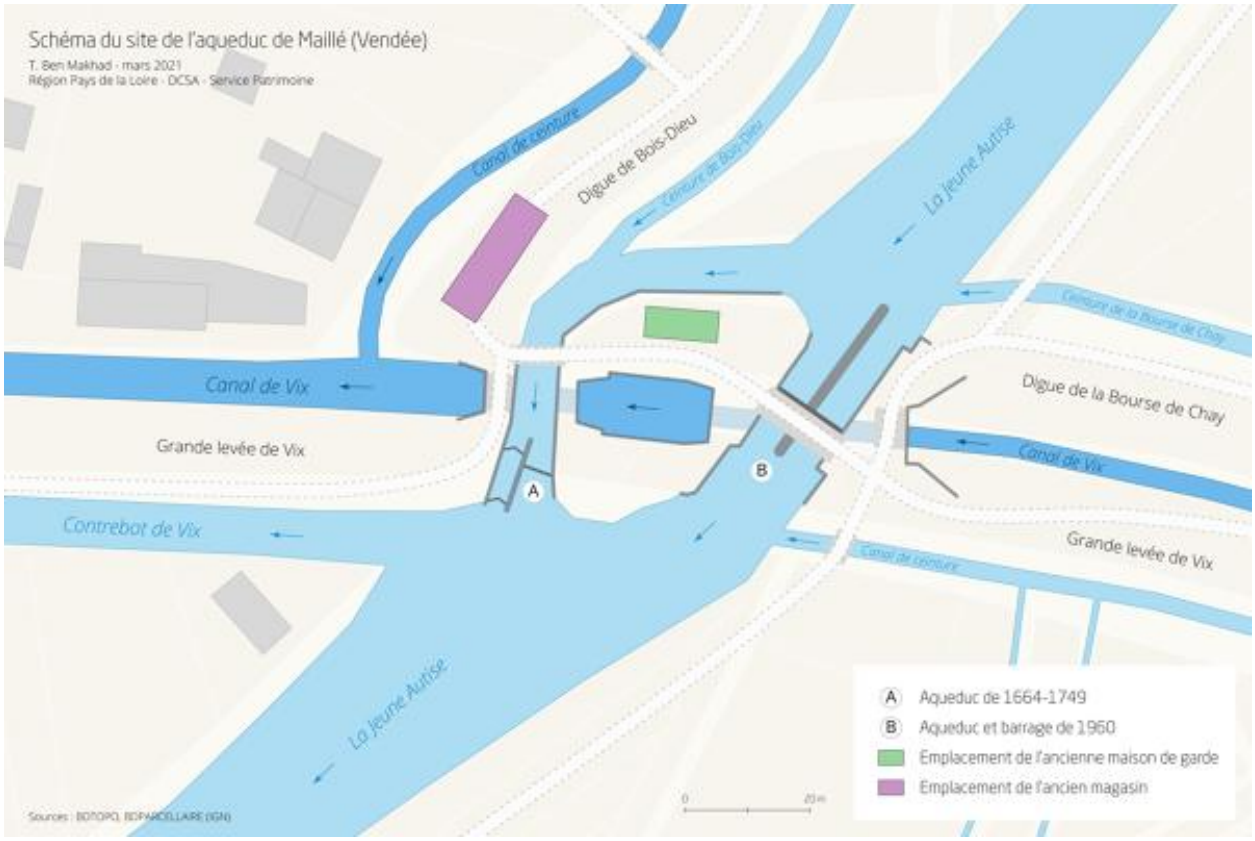

Schéma du site de l'aqueduc de Maillé (Vendée)

IVR52_20218502001NUDA
Auteur de l'illustration : Théo Ben Makhad
Date de prise de vue : 2021
(c) Région Pays de la Loire - Inventaire général
communication libre, reproduction soumise à autorisation

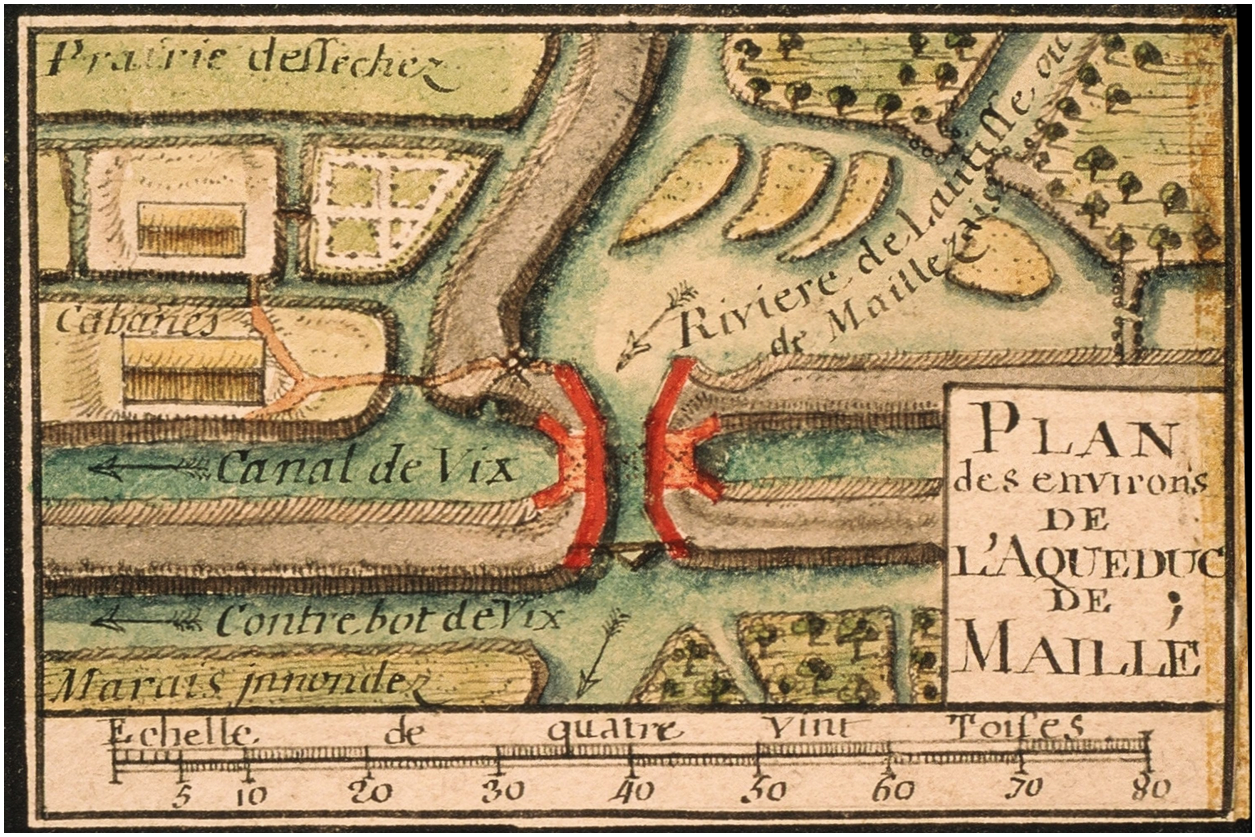

Plan des environs de l'aqueduc de Maillé, par Claude Masse en 1720.

Référence du document reproduit :

- **1720, 29 octobre : Carte du 46e quarré de la generalle des costes du Bas Poitou, païs d'Aunis, Saintonge et partie de la Basse Guienne...,** par Claude Masse. (Service Historique de la Défense de Vincennes ; J10C 1293, pièce 17).

IVR52_20218500496NUCA
Auteur de l'illustration : Yannis (reproduction) Suire
Date de prise de vue : 2021
(c) Région Pays de la Loire - Inventaire général ; (c) Conseil départemental de la Vendée ; (c) Service historique de la Défense
tous droits réservés

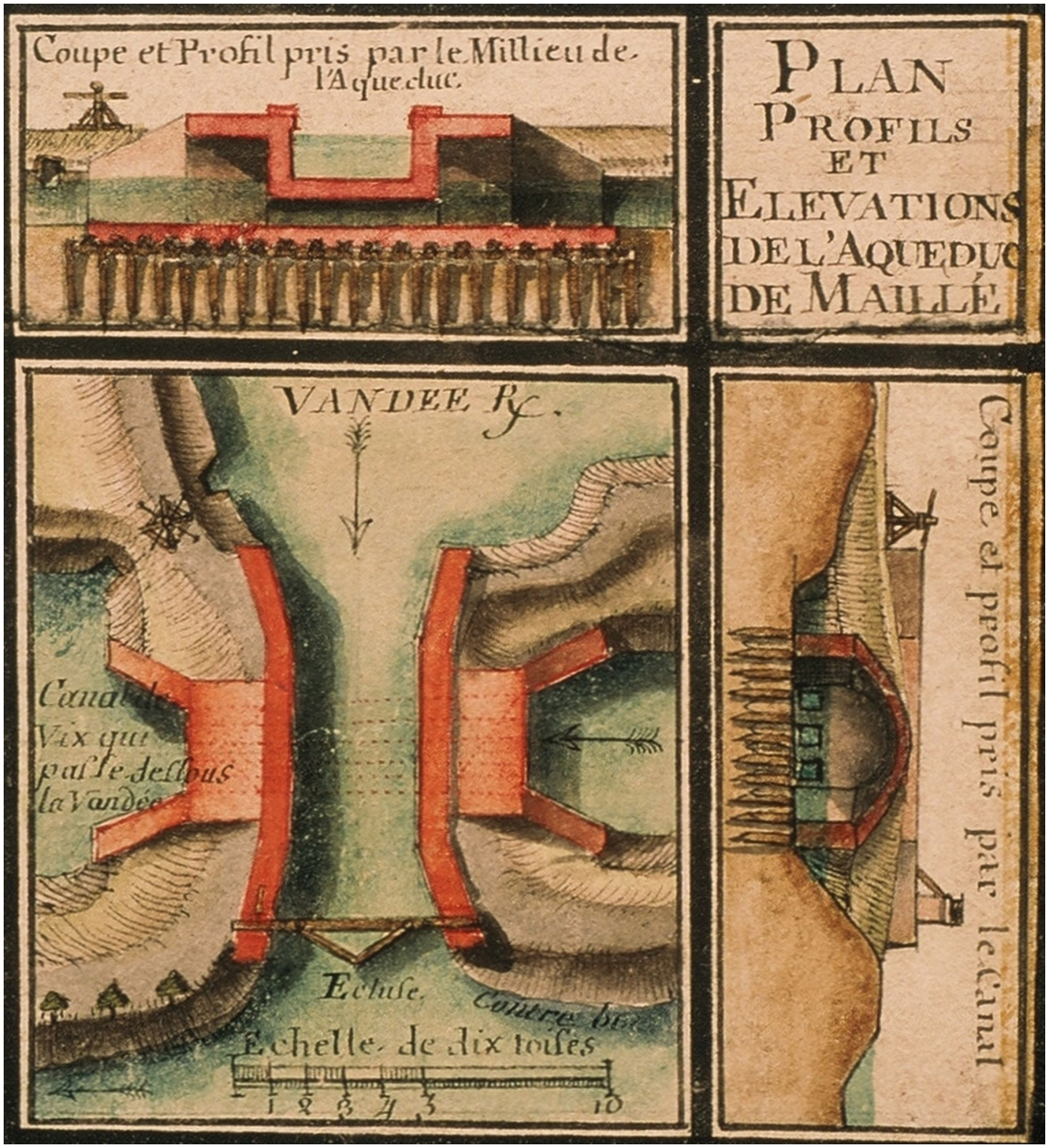

Plan, profils et élévations de l'aqueduc de Maillé, par Claude Masse en 1720.

Référence du document reproduit :

- **1720, 29 octobre : Carte du 46e quarré de la generalle des costes du Bas Poitou, païs d'Aunis, Saintonge et partie de la Basse Guienne...,** par Claude Masse. (Service Historique de la Défense de Vincennes ; J10C 1293, pièce 17).

IVR52_20218500497NUCA
Auteur de l'illustration : Yannis (reproduction) Suire
Date de prise de vue : 2021
(c) Région Pays de la Loire - Inventaire général ; (c) Conseil départemental de la Vendée ; (c) Service historique de la Défense
tous droits réservés

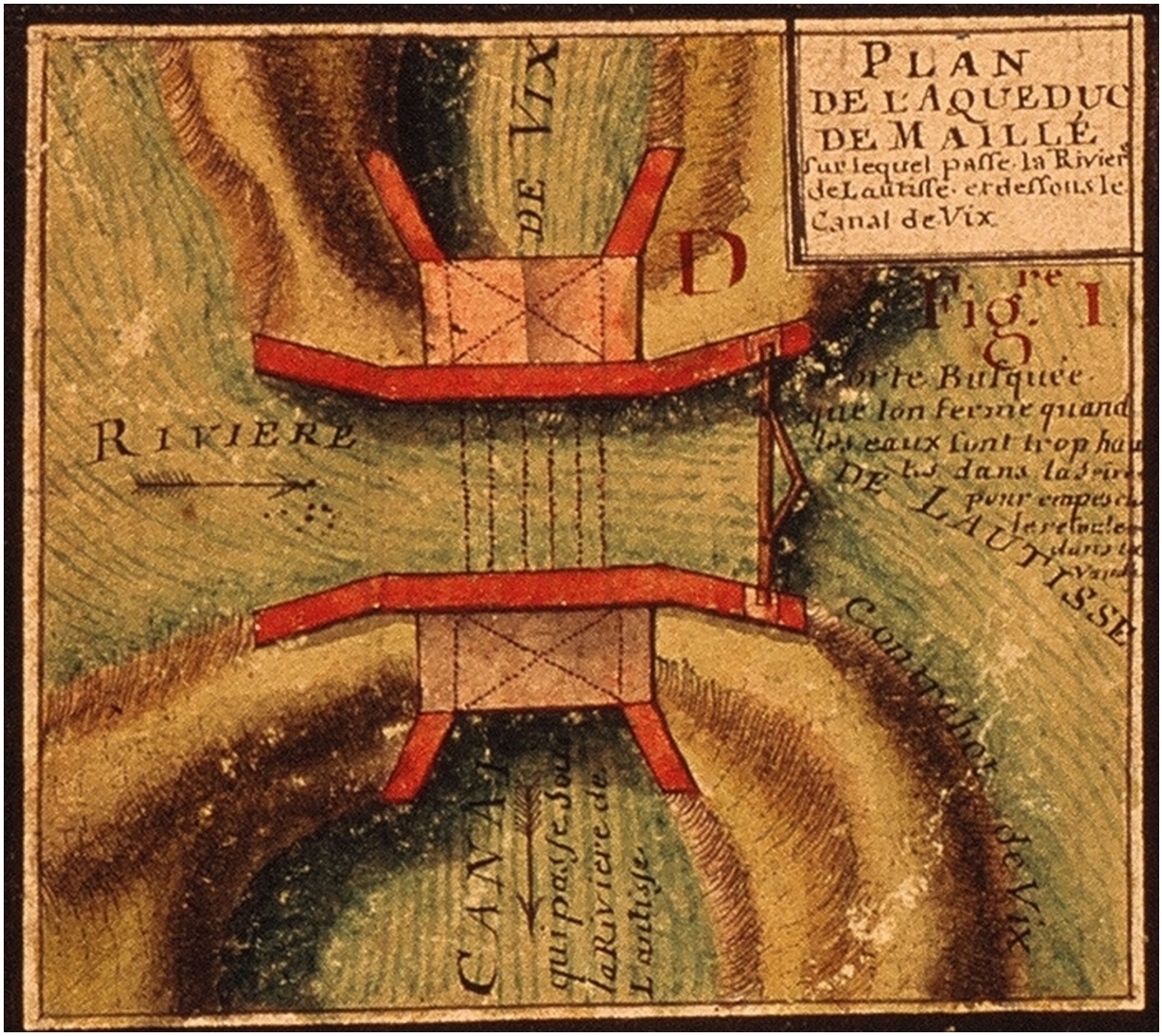

Plan de l'aqueduc de Maillé par Claude Masse en 1721.

Référence du document reproduit :

- **SHD, J10C 1298, pièce 18. 1721 : Carte generalle de partie des costes du Bas Poitou, pays d'Aunis, Saintonge, de partie de celle de Medoc..., par Claude Masse.**
  1721: ***Carte generalle de partie des costes du Bas Poitou, pays d'Aunis, Saintonge, de partie de celle de Medoc...*****, par Claude Masse** (Service historique de la Défense, J10C 1298, pièce 18).

IVR52_20218500498NUCA
Auteur de l'illustration : Yannis (reproduction) Suire
Date de prise de vue : 2021
(c) Région Pays de la Loire - Inventaire général ; (c) Conseil départemental de la Vendée ; (c) Service historique de la Défense
tous droits réservés

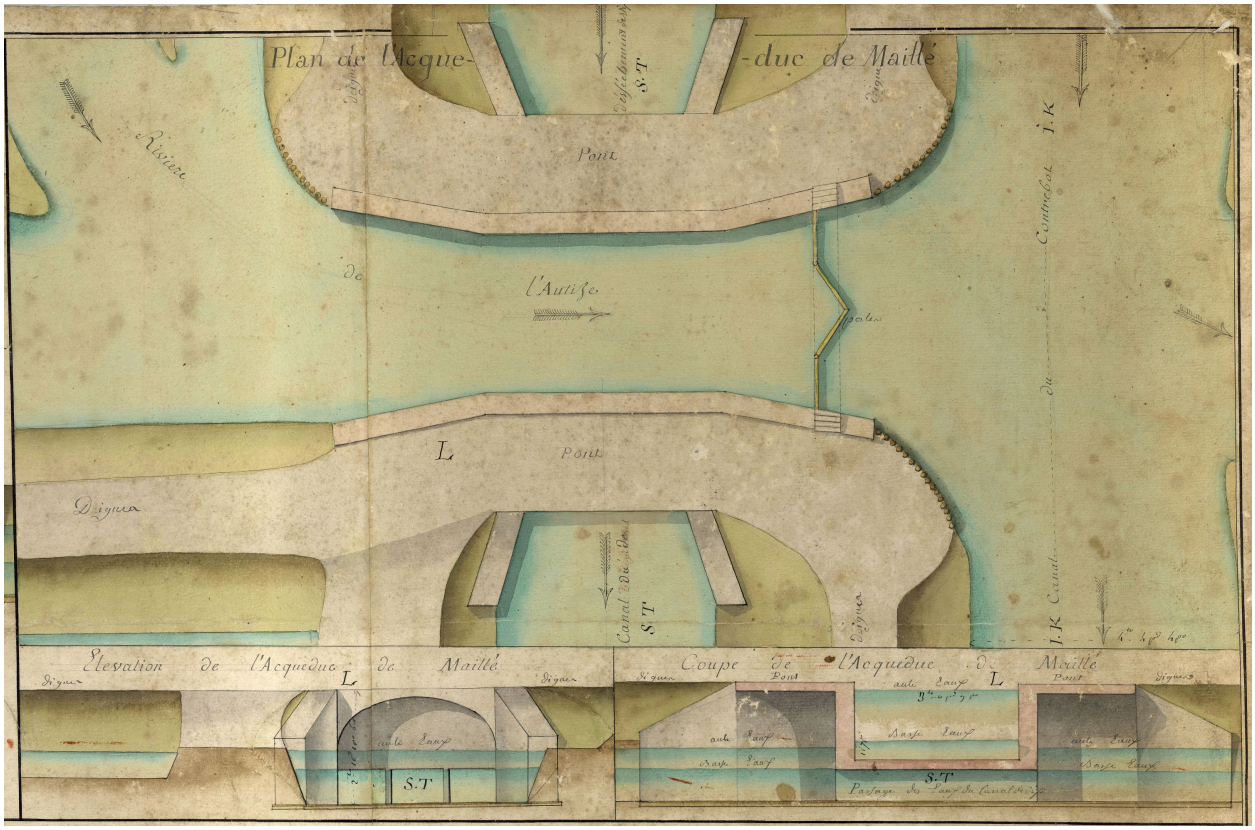

Plan, élévation et coupe de l'aqueduc de Maillé, par Jacques Parent en 1767.

Référence du document reproduit :

- **AD85 ; 62 J. 1767 : Carte des Plans, Elévations et Coupes, des Acqueducs, Portes Maritimes et des Profils de la levée des Marais de Vix et du Canal du contrebot, Relativement au Plan général et Procès-verbal, par Jacques Parent.**
  1767 : ***Carte des Plans, Elévations et Coupes, des Acqueducs, Portes Maritimes et des Profils de la levée des Marais de Vix et du Canal du contrebot, Relativement au Plan général et Procès-verbal,*** par Jacques Parent. **(**Archives départementales de la Vendée ; 62 J).

IVR52_20218501122NUCA
Auteur de l'illustration : Yannis (reproduction) Suire
Date de prise de vue : 2021
(c) Région Pays de la Loire - Inventaire général ; (c) Conseil départemental de la Vendée
tous droits réservés

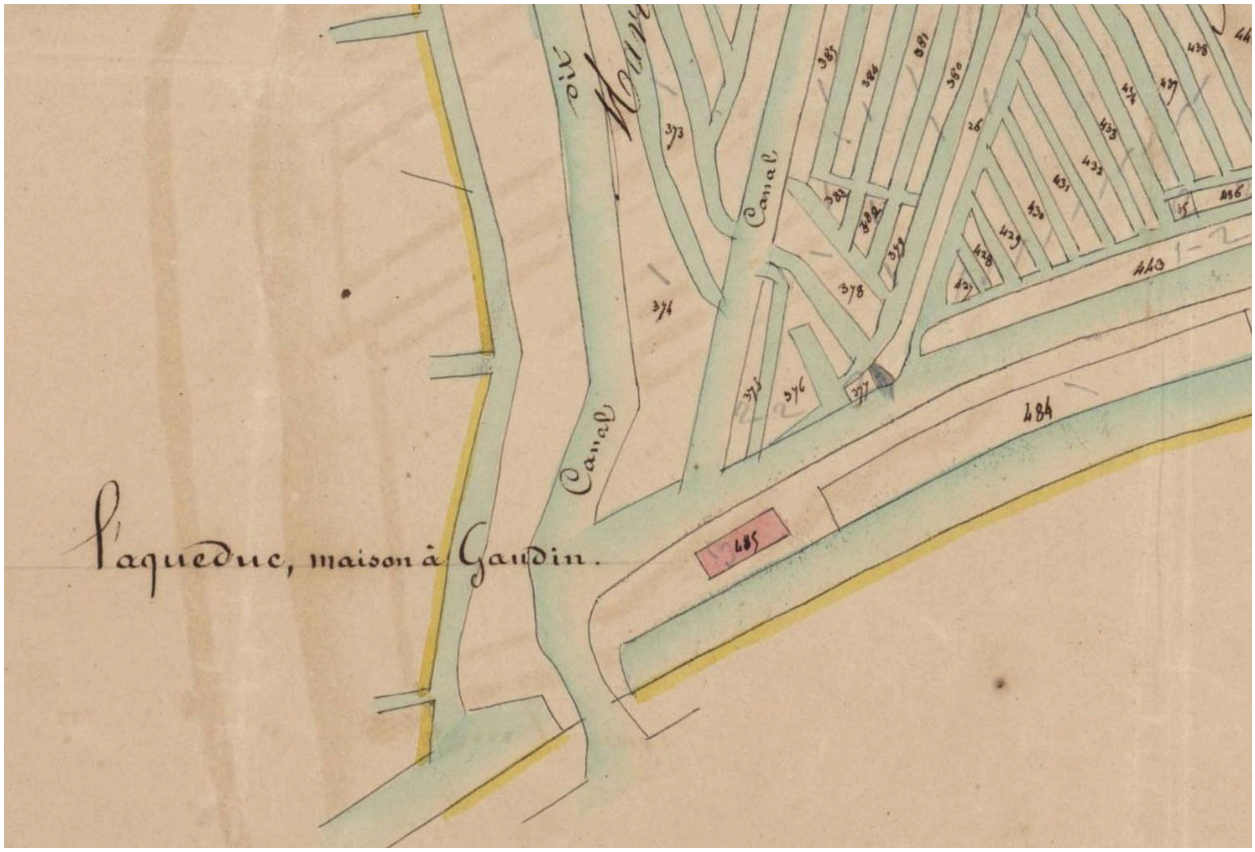

Le site de l'aqueduc, avec la maison de garde, sur le plan cadastral de 1835.

Référence du document reproduit :

- **Plan cadastral de Maillé, 1835.** (Archives départementales de la Vendée ; 3 P 132 ; complété par l'exemplaire conservé en mairie).

IVR52_20218500032NUCA
Auteur de l'illustration : Yannis (reproduction) Suire
Date de prise de vue : 2021
(c) Région Pays de la Loire - Inventaire général ; (c) Conseil départemental de la Vendée
tous droits réservés



Projet de reconstruction des portes de l'aqueduc de Maillé, 19 février 1844 : élévation, plan et coupe de l'ouvrage avant reconstruction.

Référence du document reproduit :

- **AD85 ; 62 J, archives de la Société des marais de Vix-Maillezais, liasse 69. 1843-1873 : projet de reconstruction des portes et du magasin de l'aqueduc de Maillé.**
  Archives départementales de la Vendée. 62 J, archives de la Société des marais de Vix-Maillezais, liasse 69. **1843-1873 : projet de reconstruction des portes et du magasin de l'aqueduc de Maillé.**

IVR52_20218501531NUCA
Auteur de l'illustration : Yannis (reproduction) Suire
Date de prise de vue : 2021
(c) Région Pays de la Loire - Inventaire général ; (c) Conseil départemental de la Vendée
communication libre, reproduction soumise à autorisation

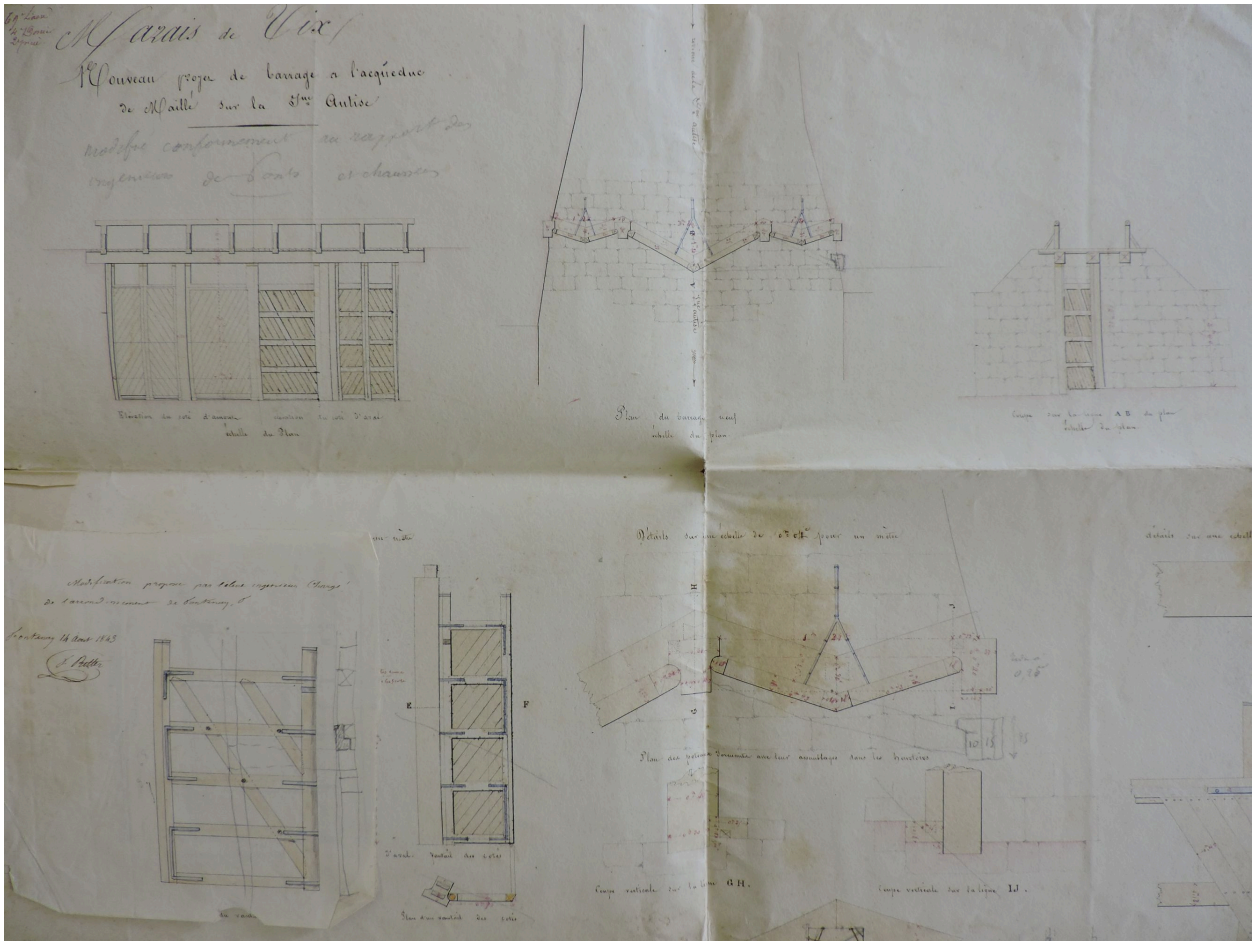

Projet de reconstruction des portes de l'aqueduc de Maillé, 19 février 1844 : élévations, plans, coupes et détails du nouvel ouvrage.

Référence du document reproduit :

- **AD85 ; 62 J, archives de la Société des marais de Vix-Maillezais, liasse 69. 1843-1873 : projet de reconstruction des portes et du magasin de l'aqueduc de Maillé.**
  Archives départementales de la Vendée. 62 J, archives de la Société des marais de Vix-Maillezais, liasse 69. **1843-1873 : projet de reconstruction des portes et du magasin de l'aqueduc de Maillé.**

IVR52_20218501532NUCA
Auteur de l'illustration : Yannis (reproduction) Suire
Date de prise de vue : 2021
(c) Région Pays de la Loire - Inventaire général ; (c) Conseil départemental de la Vendée
communication libre, reproduction soumise à autorisation

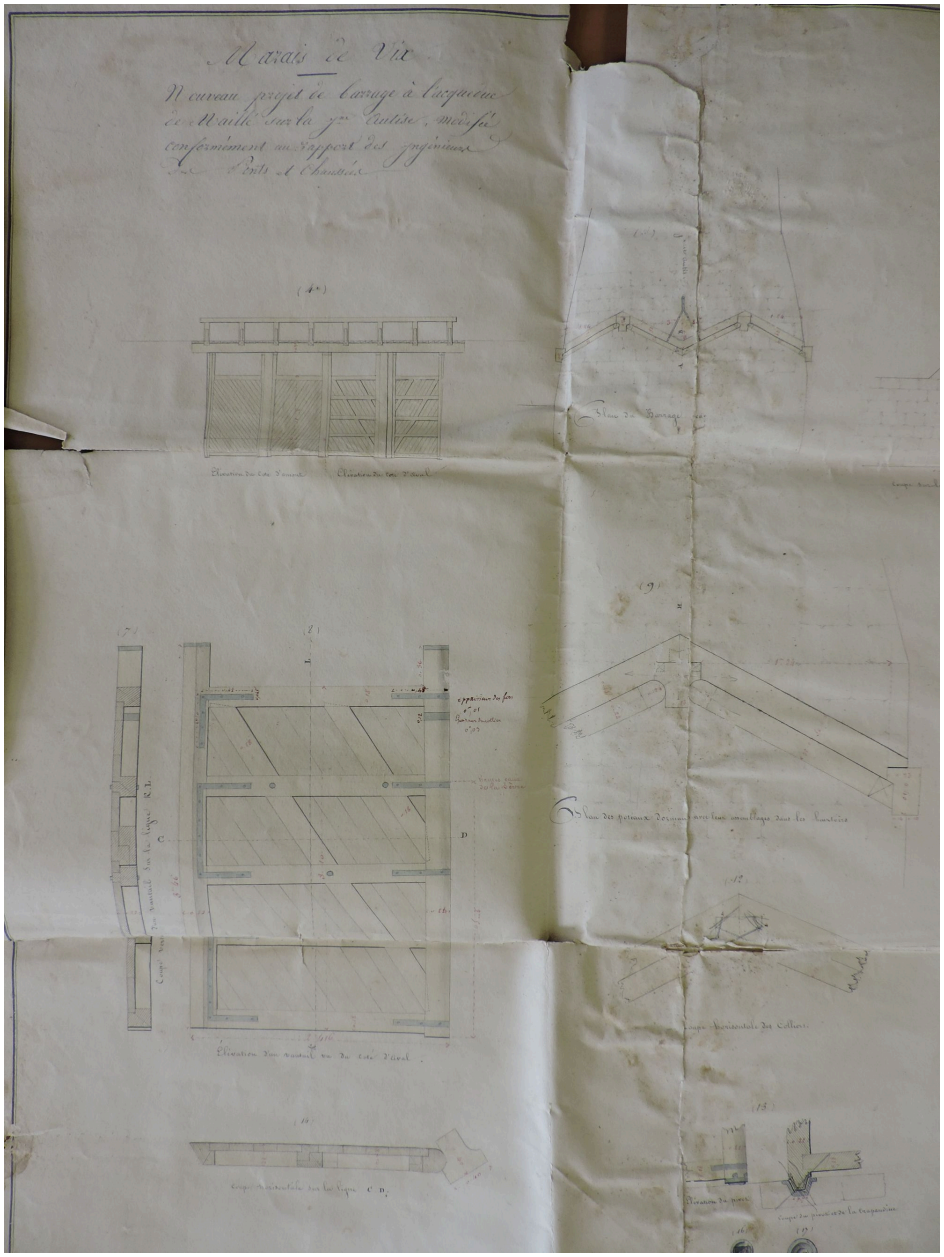

Projet de reconstruction des portes de l'aqueduc de Maillé, 19 février 1844 : élévations, coupes et plan de détail du nouvel ouvrage.

Référence du document reproduit :

- **AD85 ; 62 J, archives de la Société des marais de Vix-Maillezais, liasse 69. 1843-1873 : projet de reconstruction des portes et du magasin de l'aqueduc de Maillé.**
  Archives départementales de la Vendée. 62 J, archives de la Société des marais de Vix-Maillezais, liasse 69. **1843-1873 : projet de reconstruction des portes et du magasin de l'aqueduc de Maillé.**

IVR52_20218501530NUCA
Auteur de l'illustration : Yannis (reproduction) Suire
Date de prise de vue : 2021
(c) Région Pays de la Loire - Inventaire général ; (c) Conseil départemental de la Vendée
communication libre, reproduction soumise à autorisation

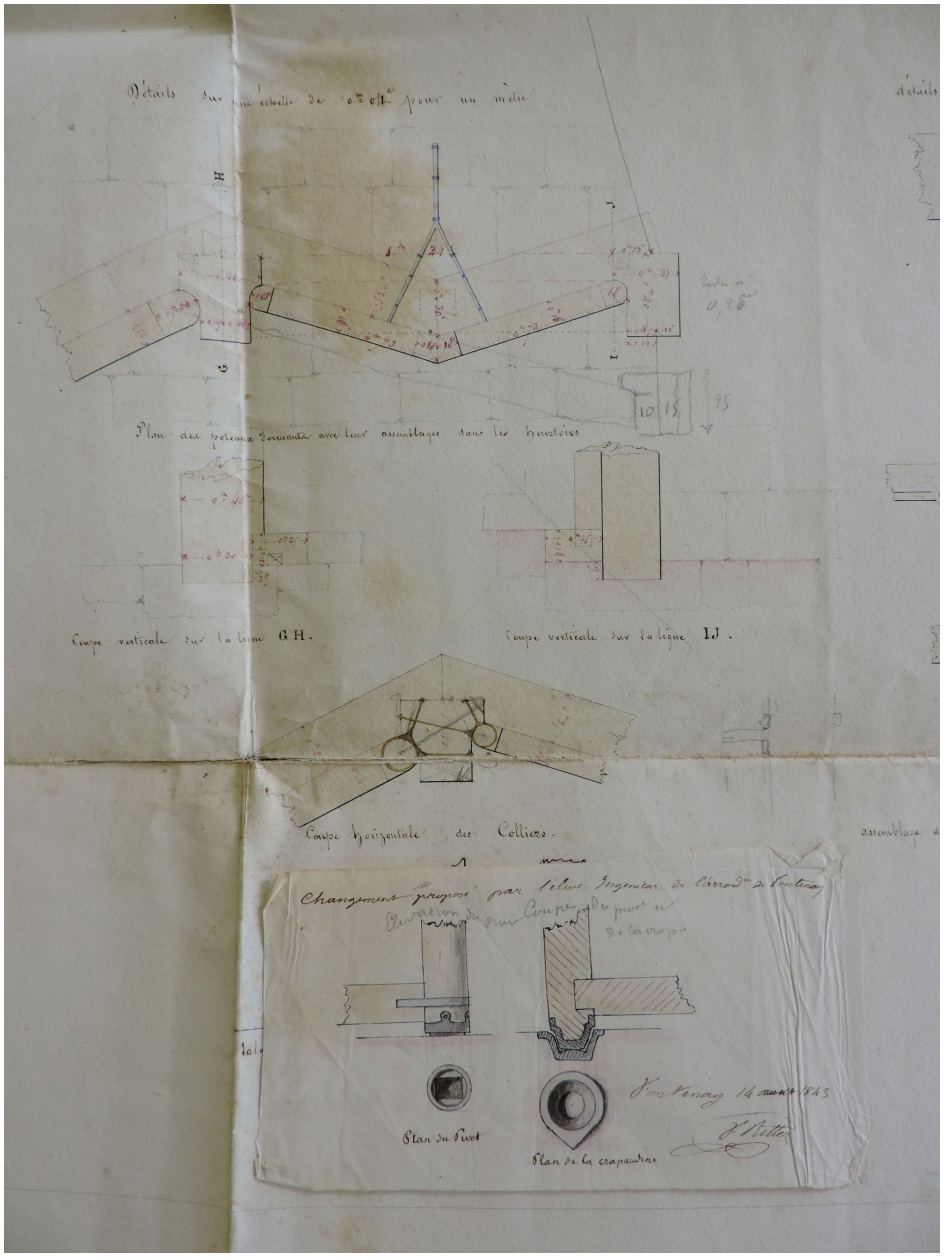

Projet de reconstruction des portes de l'aqueduc de Maillé, 19 février 1844 : détails de pièces du nouvel ouvrage.

Référence du document reproduit :

- **AD85 ; 62 J, archives de la Société des marais de Vix-Maillezais, liasse 69. 1843-1873 : projet de reconstruction des portes et du magasin de l'aqueduc de Maillé.**
  Archives départementales de la Vendée. 62 J, archives de la Société des marais de Vix-Maillezais, liasse 69. **1843-1873 : projet de reconstruction des portes et du magasin de l'aqueduc de Maillé.**

IVR52_20218501533NUCA
Auteur de l'illustration : Yannis (reproduction) Suire
Date de prise de vue : 2021
(c) Région Pays de la Loire - Inventaire général ; (c) Conseil départemental de la Vendée
communication libre, reproduction soumise à autorisation



Projet de barrage éclusé, 31 juillet 1910 : plan et coupes.

Référence du document reproduit :

- **AD79 ; 3 S 1126. 1893-1914 : transformation de la passerelle à piétons du barrage du port de Maillé sur la rigole de Bourneau, et construction du barrage écluse de l'aqueduc de Maillé.**
  Archives départementales des Deux-Sèvres ; 3 S 1126. **1893-1914 : transformation de la passerelle à piétons du barrage du port de Maillé sur la rigole de Bourneau, et construction du barrage éclusé de l'aqueduc de Maillé.**

IVR52_20218501469NUCA
Auteur de l'illustration : Yannis (reproduction) Suire
Date de prise de vue : 2021
(c) Région Pays de la Loire - Inventaire général ; (c) Conseil départemental de la Vendée ; (c) Conseil départemental des Deux-Sèvres
communication libre, reproduction soumise à autorisation

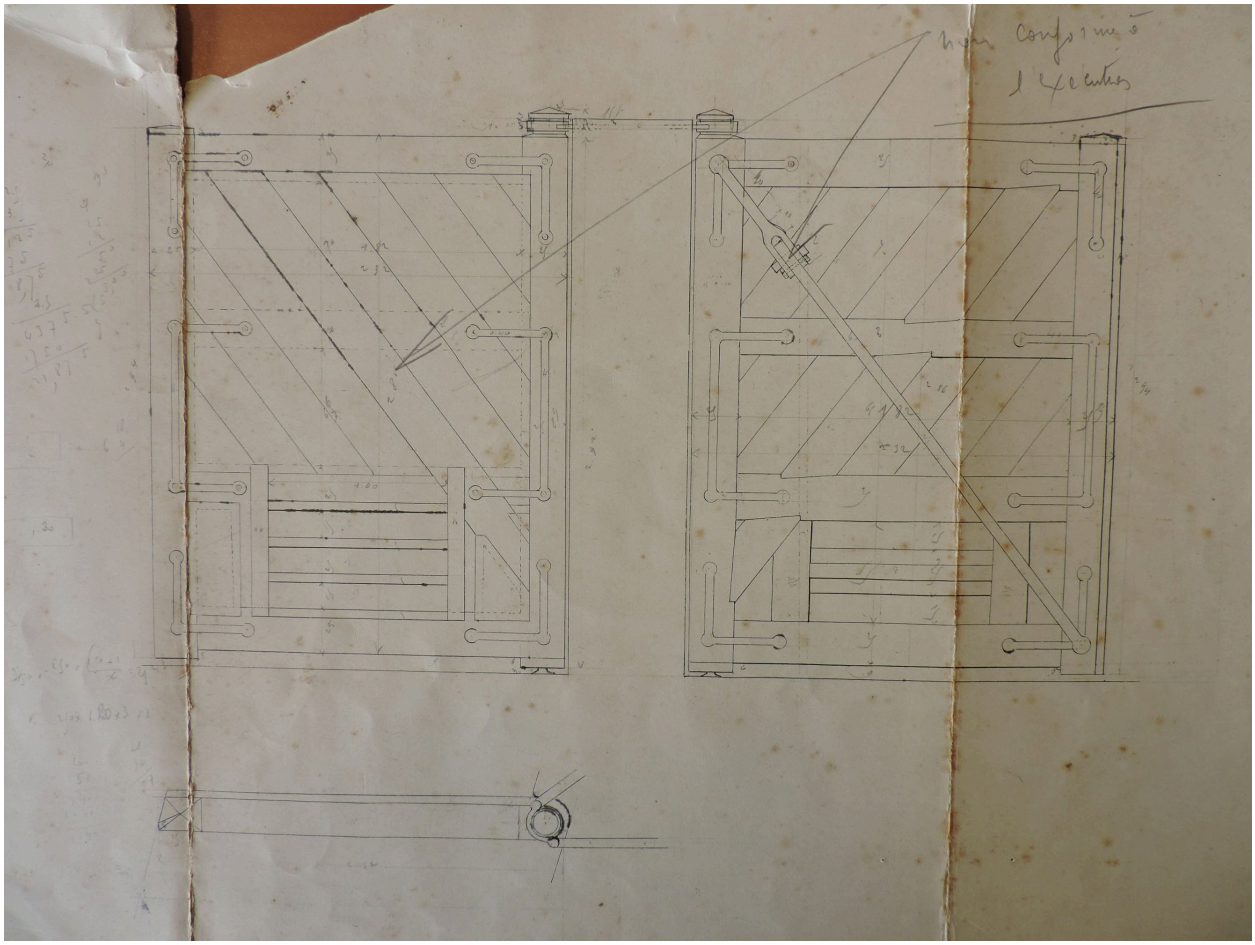

Projet de barrage éclusé, 31 juillet 1910 : portes de l'écluse.

Référence du document reproduit :

- **AD79 ; 3 S 1126. 1893-1914 : transformation de la passerelle à piétons du barrage du port de Maillé sur la rigole de Bourneau, et construction du barrage écluse de l'aqueduc de Maillé.**
  Archives départementales des Deux-Sèvres ; 3 S 1126. **1893-1914 : transformation de la passerelle à piétons du barrage du port de Maillé sur la rigole de Bourneau, et construction du barrage éclusé de l'aqueduc de Maillé.**

IVR52_20218501470NUCA
Auteur de l'illustration : Yannis (reproduction) Suire
Date de prise de vue : 2021
(c) Région Pays de la Loire - Inventaire général ; (c) Conseil départemental de la Vendée ; (c) Conseil départemental des Deux-Sèvres
communication libre, reproduction soumise à autorisation



Dessins d'exécution du nouvel aqueduc de Maillé, par l'entreprise Heulin, 14 février 1961 : plan.

Référence du document reproduit :

- **AD79. 1898 W 151 à 156. 1859-1962 : construction du nouvel aqueduc de Maillé ; notamment 1898 W 152 : dessins d'exécution.**
  Archives départementales des Deux-Sèvres. **1898 W 151 à 156. 1859-1962 : construction du nouvel aqueduc de Maillé ; notamment 1898 W 152 : dessins d'exécution.**

IVR52_20218501478NUCA
Auteur de l'illustration : Yannis (reproduction) Suire
Date de prise de vue : 2021
(c) Région Pays de la Loire - Inventaire général ; (c) Conseil départemental de la Vendée ; (c) Conseil départemental des Deux-Sèvres
communication libre, reproduction soumise à autorisation

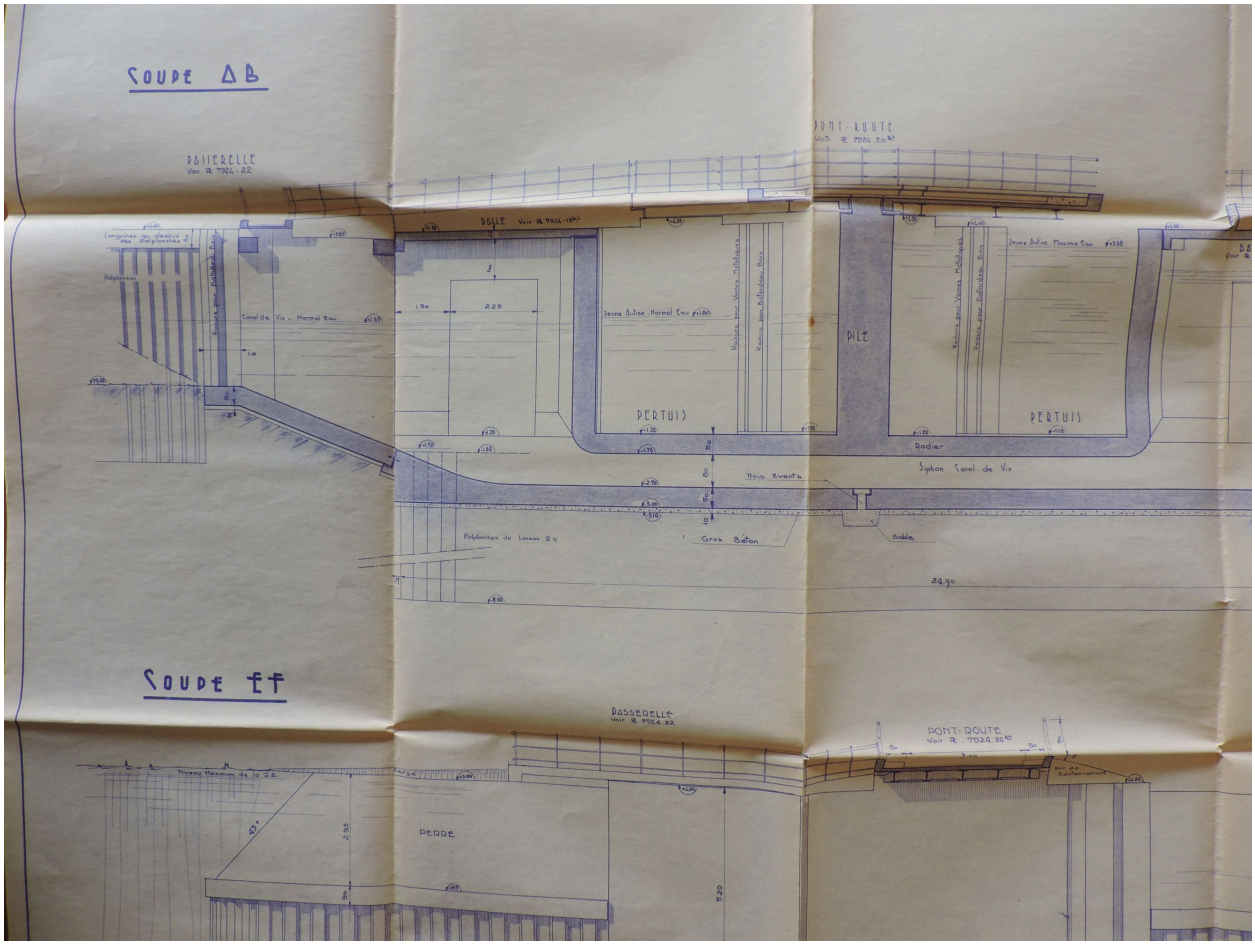

Dessins d'exécution du nouvel aqueduc de Maillé, par l'entreprise Heulin, 14 février 1961 : coupe est-ouest.

Référence du document reproduit :

- **AD79. 1898 W 151 à 156. 1859-1962 : construction du nouvel aqueduc de Maillé ; notamment 1898 W 152 : dessins d'exécution.**
  Archives départementales des Deux-Sèvres. **1898 W 151 à 156. 1859-1962 : construction du nouvel aqueduc de Maillé ; notamment 1898 W 152 : dessins d'exécution.**

IVR52_20218501476NUCA
Auteur de l'illustration : Yannis (reproduction) Suire
Date de prise de vue : 2021
(c) Région Pays de la Loire - Inventaire général ; (c) Conseil départemental de la Vendée ; (c) Conseil départemental des Deux-Sèvres
communication libre, reproduction soumise à autorisation

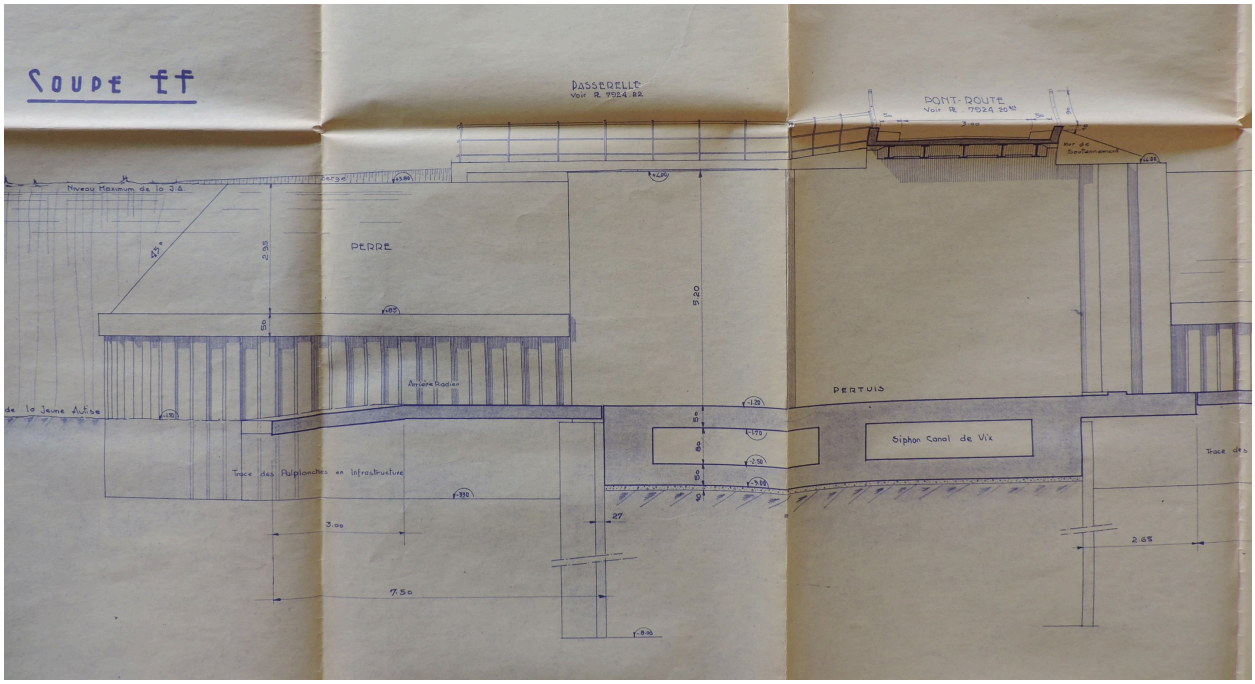

Dessins d'exécution du nouvel aqueduc de Maillé, par l'entreprise Heulin, 14 février 1961 : coupe nord-sud.

Référence du document reproduit :

- **AD79. 1898 W 151 à 156. 1859-1962 : construction du nouvel aqueduc de Maillé ; notamment 1898 W 152 : dessins d'exécution.**
  Archives départementales des Deux-Sèvres. **1898 W 151 à 156. 1859-1962 : construction du nouvel aqueduc de Maillé ; notamment 1898 W 152 : dessins d'exécution.**

IVR52_20218501477NUCA
Auteur de l'illustration : Yannis (reproduction) Suire
Date de prise de vue : 2021
(c) Région Pays de la Loire - Inventaire général ; (c) Conseil départemental de la Vendée ; (c) Conseil départemental des Deux-Sèvres
communication libre, reproduction soumise à autorisation



Projet de vanne à cric pour le nouvel aqueduc de Maillé, par l'entreprise Heulin, 12 juillet 1960.

Référence du document reproduit :

- **AD79. 1873 W 135. 1960 : construction de l'aqueduc de Maillé.**
  Archives départementales des Deux-Sèvres. 1873 W 135. **1960 : construction de l'aqueduc de Maillé.**

IVR52_20218501475NUCA
Auteur de l'illustration : Yannis (reproduction) Suire
Date de prise de vue : 2021
(c) Région Pays de la Loire - Inventaire général ; (c) Conseil départemental de la Vendée ; (c) Conseil départemental des Deux-Sèvres
communication libre, reproduction soumise à autorisation

Vue aérienne de l'aqueduc depuis le sud.

IVR52_20218502135NUCA
Auteur de l'illustration : Pierre-Bernard Fourny
Date de prise de vue : 2021
(c) Région Pays de la Loire - Inventaire général
communication libre, reproduction soumise à autorisation

Vue aérienne de l'aqueduc depuis le sud.

IVR52_20218502134NUCA
Auteur de l'illustration : Pierre-Bernard Fourny
Date de prise de vue : 2021
(c) Région Pays de la Loire - Inventaire général
communication libre, reproduction soumise à autorisation

Vue aérienne de l'aqueduc depuis le sud.

IVR52_20218502136NUCA
Auteur de l'illustration : Pierre-Bernard Fourny
Date de prise de vue : 2021
(c) Région Pays de la Loire - Inventaire général
communication libre, reproduction soumise à autorisation

Vue aérienne du site de l'aqueduc de Maillé depuis le sud : à gauche, l'ancien aqueduc, à droite le second aqueduc, avec la Jeune Autise à l'arrière-plan.

IVR52_20218500334NUCA
Auteur de l'illustration : Yannis (reproduction) Suire
Date de prise de vue : 2021
(c) Région Pays de la Loire - Inventaire général ; (c) Conseil départemental de la Vendée ; (c) Parc naturel régional du Marais poitevin
communication libre, reproduction soumise à autorisation

Vue aérienne de l'aqueduc depuis le sud.

IVR52_20218502140NUCA
Auteur de l'illustration : Pierre-Bernard Fourny
Date de prise de vue : 2021
(c) Région Pays de la Loire - Inventaire général
communication libre, reproduction soumise à autorisation

L'ancien aqueduc, à gauche, et l'aqueduc moderne, à droite, vus depuis l'aval, au sud.

IVR52_20218501181NUCA
Auteur de l'illustration : Yannis Suire
Date de prise de vue : 2021
(c) Région Pays de la Loire - Inventaire général ; (c) Conseil départemental de la Vendée
communication libre, reproduction soumise à autorisation

Le site vu depuis l'ouest. A gauche, l'arrivée du canal de ceinture de la levée de Bois-Dieu. Au premier plan, l'ancien bras de la Jeune Autise. A l'arrière-plan, le second aqueduc.

IVR52_20218500335NUCA
Auteur de l'illustration : Yannis Suire
Date de prise de vue : 2021
(c) Région Pays de la Loire - Inventaire général ; (c) Conseil départemental de la Vendée
communication libre, reproduction soumise à autorisation

Vue aérienne de l'aqueduc depuis le sud.

IVR52_20218502141NUCA
Auteur de l'illustration : Pierre-Bernard Fourny
Date de prise de vue : 2021
(c) Région Pays de la Loire - Inventaire général
communication libre, reproduction soumise à autorisation

L'ancien aqueduc vu depuis le nord. Au premier plan, la Jeune Autise.

IVR52_20218500336NUCA
Auteur de l'illustration : Yannis Suire
Date de prise de vue : 2021
(c) Région Pays de la Loire - Inventaire général ; (c) Conseil départemental de la Vendée
communication libre, reproduction soumise à autorisation

L'ancien aqueduc vu depuis le nord. Au centre, le passage de la Jeune Autise ; à droite, la sortie du canal de Vix.

IVR52_20218500343NUCA
Auteur de l'illustration : Yannis Suire
Date de prise de vue : 2021
(c) Région Pays de la Loire - Inventaire général ; (c) Conseil départemental de la Vendée
communication libre, reproduction soumise à autorisation

L'aqueduc de Maillé.

IVR52_20218502034NUCA
Auteur de l'illustration : Pierre-Bernard Fourny
Date de prise de vue : 2021
(c) Région Pays de la Loire - Inventaire général
communication libre, reproduction soumise à autorisation

Vue aérienne de l'aqueduc, le nord à droite.

IVR52_20218502146NUCA
Auteur de l'illustration : Pierre-Bernard Fourny
Date de prise de vue : 2021
(c) Région Pays de la Loire - Inventaire général
communication libre, reproduction soumise à autorisation

L'aqueduc de Maillé.

IVR52_20218502035NUCA
Auteur de l'illustration : Pierre-Bernard Fourny
Date de prise de vue : 2021
(c) Région Pays de la Loire - Inventaire général
communication libre, reproduction soumise à autorisation

Le passage de la Jeune Autise sur l'ancien aqueduc, vu depuis l'amont, avec le barrage éclusé au premier plan.

IVR52_20218500342NUCA
Auteur de l'illustration : Yannis Suire
Date de prise de vue : 2021
(c) Région Pays de la Loire - Inventaire général ; (c) Conseil départemental de la Vendée
communication libre, reproduction soumise à autorisation

Le passage de la Jeune Autise sur l'ancien aqueduc, vu depuis l'amont, avec le barrage éclusé au premier plan.

IVR52_20218500345NUCA
Auteur de l'illustration : Yannis Suire
Date de prise de vue : 2021
(c) Région Pays de la Loire - Inventaire général ; (c) Conseil départemental de la Vendée
communication libre, reproduction soumise à autorisation

Le passage de la Jeune Autise sur l'ancien aqueduc, vu depuis l'amont.

IVR52_20218500348NUCA
Auteur de l'illustration : Yannis Suire
Date de prise de vue : 2021
(c) Région Pays de la Loire - Inventaire général ; (c) Conseil départemental de la Vendée
communication libre, reproduction soumise à autorisation

Le passage de la Jeune Autise sur l'ancien aqueduc, vu depuis l'amont.

IVR52_20218500344NUCA
Auteur de l'illustration : Yannis Suire
Date de prise de vue : 2021
(c) Région Pays de la Loire - Inventaire général ; (c) Conseil départemental de la Vendée
communication libre, reproduction soumise à autorisation

Travaux de restauration en 2008 : le passage de l'Autise sur l'ancien aqueduc à sec, avec son radier en béton.

Référence du document reproduit :

- **Informations et documentation fournies par M. Guy Denis, Maillé.**
  Informations et documentation fournies par M. Guy Denis, Maillé.

IVR52_20218500724NUCA
Auteur de l'illustration : Yannis (reproduction) Suire
Date de prise de vue : 2021
(c) Région Pays de la Loire - Inventaire général ; (c) Conseil départemental de la Vendée ; (c) Collection particulière
tous droits réservés

Travaux de restauration en 2008 : le passage de l'Autise sur l'ancien aqueduc à sec, faisant apparaître le radier en bois.

Référence du document reproduit :

- **Informations et documentation fournies par M. Guy Denis, Maillé.**
  Informations et documentation fournies par M. Guy Denis, Maillé.

IVR52_20218500697NUCA
Auteur de l'illustration : Yannis (reproduction) Suire
Date de prise de vue : 2021
(c) Région Pays de la Loire - Inventaire général ; (c) Conseil départemental de la Vendée ; (c) Collection particulière
tous droits réservés

Travaux de restauration en 2008 : le radier en bois du passage de l'Autise sur l'ancien aqueduc.

Référence du document reproduit :

- **Informations et documentation fournies par M. Guy Denis, Maillé.**
  Informations et documentation fournies par M. Guy Denis, Maillé.

IVR52_20218500698NUCA
Auteur de l'illustration : Yannis (reproduction) Suire
Date de prise de vue : 2021
(c) Région Pays de la Loire - Inventaire général ; (c) Conseil départemental de la Vendée ; (c) Collection particulière
tous droits réservés

Travaux de restauration en 2008 : le radier en bois du passage de l'Autise sur l'ancien aqueduc.

Référence du document reproduit :

- **Informations et documentation fournies par M. Guy Denis, Maillé.**
  Informations et documentation fournies par M. Guy Denis, Maillé.

IVR52_20218500699NUCA
Auteur de l'illustration : Yannis (reproduction) Suire
Date de prise de vue : 2021
(c) Région Pays de la Loire - Inventaire général ; (c) Conseil départemental de la Vendée ; (c) Collection particulière
tous droits réservés

Détail de l'élévation ouest du passage de la Jeune Autise sur l'ancien aqueduc.

IVR52_20218500346NUCA
Auteur de l'illustration : Yannis Suire
Date de prise de vue : 2021
(c) Région Pays de la Loire - Inventaire général ; (c) Conseil départemental de la Vendée
communication libre, reproduction soumise à autorisation

Détail de l'élévation ouest du passage de la Jeune Autise sur l'ancien aqueduc : marque de la crue d'eau du 12 décembre 1872.

IVR52_20218500347NUCA
Auteur de l'illustration : Yannis Suire
Date de prise de vue : 2021
(c) Région Pays de la Loire - Inventaire général ; (c) Conseil départemental de la Vendée
communication libre, reproduction soumise à autorisation

Détail de l'élévation est du passage de la Jeune Autise sur l'ancien aqueduc, vu depuis l'aval.

IVR52_20218500349NUCA
Auteur de l'illustration : Yannis Suire
Date de prise de vue : 2021
(c) Région Pays de la Loire - Inventaire général ; (c) Conseil départemental de la Vendée
communication libre, reproduction soumise à autorisation

L'ancien aqueduc vu depuis le nord : le canal de Vix ressortant sous l'arche du pont, côté aval.

IVR52_20218500337NUCA
Auteur de l'illustration : Yannis Suire
Date de prise de vue : 2021
(c) Région Pays de la Loire - Inventaire général ; (c) Conseil départemental de la Vendée
communication libre, reproduction soumise à autorisation

L'ancien aqueduc vu depuis le sud-ouest : le canal de Vix ressortant sous l'arche du pont, côté aval.

IVR52_20218500333NUCA
Auteur de l'illustration : Yannis Suire
Date de prise de vue : 2021
(c) Région Pays de la Loire - Inventaire général ; (c) Conseil départemental de la Vendée
communication libre, reproduction soumise à autorisation

L'inscription relatant la reconstruction de 1749, sur le bajoyer aval de l'ancien aqueduc, rive droite.

IVR52_20218500341NUCA
Auteur de l'illustration : Yannis Suire
Date de prise de vue : 2021
(c) Région Pays de la Loire - Inventaire général ; (c) Conseil départemental de la Vendée
communication libre, reproduction soumise à autorisation

L'ancien aqueduc vu depuis l'aval, à l'ouest, avec le canal de Vix au premier plan.

IVR52_20218500717NUCA
Auteur de l'illustration : Yannis Suire
Date de prise de vue : 2021
(c) Région Pays de la Loire - Inventaire général ; (c) Conseil départemental de la Vendée
communication libre, reproduction soumise à autorisation

L'ancien aqueduc vu depuis l'aval, à l'ouest, avec le canal de Vix au premier plan.

IVR52_20218500718NUCA
Auteur de l'illustration : Yannis Suire
Date de prise de vue : 2021
(c) Région Pays de la Loire - Inventaire général ; (c) Conseil départemental de la Vendée
communication libre, reproduction soumise à autorisation

Les trois siphons de l'ancien aqueduc vus côté aval, à l'ouest, lors des travaux de restauration en 2008.

Référence du document reproduit :

- **Informations et documentation fournies par M. Guy Denis, Maillé.**
  Informations et documentation fournies par M. Guy Denis, Maillé.

IVR52_20218500708NUCA
Auteur de l'illustration : Yannis (reproduction) Suire
Date de prise de vue : 2021
(c) Région Pays de la Loire - Inventaire général ; (c) Conseil départemental de la Vendée ; (c) Collection particulière
tous droits réservés

Le canal de Vix en aval de l'ancien aqueduc.

IVR52_20218500338NUCA
Auteur de l'illustration : Yannis Suire
Date de prise de vue : 2021
(c) Région Pays de la Loire - Inventaire général ; (c) Conseil départemental de la Vendée
communication libre, reproduction soumise à autorisation

L'aqueduc de Maillé.

IVR52_20218502036NUCA
Auteur de l'illustration : Pierre-Bernard Fourny
Date de prise de vue : 2021
(c) Région Pays de la Loire - Inventaire général
communication libre, reproduction soumise à autorisation

Le canal de Vix depuis l'est, traversant l'îlot en direction de l'ancien aqueduc, à l'arrière-plan.

IVR52_20218500351NUCA
Auteur de l'illustration : Yannis Suire
Date de prise de vue : 2021
(c) Région Pays de la Loire - Inventaire général ; (c) Conseil départemental de la Vendée
communication libre, reproduction soumise à autorisation

Le pont encadrant l'ancien aqueduc, arche orientale, vu depuis l'est.

IVR52_20218500352NUCA
Auteur de l'illustration : Yannis Suire
Date de prise de vue : 2021
(c) Région Pays de la Loire - Inventaire général ; (c) Conseil départemental de la Vendée
communication libre, reproduction soumise à autorisation

Les trois siphons de l'ancien aqueduc vus côté amont, à l'est, lors des travaux de restauration en 2008.

Référence du document reproduit :

- **Informations et documentation fournies par M. Guy Denis, Maillé.**
  Informations et documentation fournies par M. Guy Denis, Maillé.

IVR52_20218500714NUCA
Auteur de l'illustration : Yannis (reproduction) Suire
Date de prise de vue : 2021
(c) Région Pays de la Loire - Inventaire général ; (c) Conseil départemental de la Vendée ; (c) Collection particulière
tous droits réservés

Le second aqueduc vu depuis le sud-ouest, avec la Jeune Autise s'écoulant dans ses deux pertuis.

IVR52_20218500350NUCA
Auteur de l'illustration : Yannis Suire
Date de prise de vue : 2021
(c) Région Pays de la Loire - Inventaire général ; (c) Conseil départemental de la Vendée
communication libre, reproduction soumise à autorisation

La Jeune Autise en aval du second aqueduc, vue depuis celui-ci, au nord-est.

IVR52_20218500355NUCA
Auteur de l'illustration : Yannis Suire
Date de prise de vue : 2021
(c) Région Pays de la Loire - Inventaire général ; (c) Conseil départemental de la Vendée
communication libre, reproduction soumise à autorisation

Le canal de Vix ressortant du second aqueduc, à l'ouest, vu depuis le nord-ouest.

IVR52_20218500353NUCA
Auteur de l'illustration : Yannis Suire
Date de prise de vue : 2021
(c) Région Pays de la Loire - Inventaire général ; (c) Conseil départemental de la Vendée
communication libre, reproduction soumise à autorisation

Les deux portiques du barrage au-dessus du second aqueduc, vus depuis le sud-ouest.

IVR52_20218500354NUCA
Auteur de l'illustration : Yannis Suire
Date de prise de vue : 2021
(c) Région Pays de la Loire - Inventaire général ; (c) Conseil départemental de la Vendée
communication libre, reproduction soumise à autorisation

La Jeune Autise en amont du second aqueduc, vue depuis le barrage au-dessus de celui-ci.

IVR52_20218500358NUCA
Auteur de l'illustration : Yannis Suire
Date de prise de vue : 2021
(c) Région Pays de la Loire - Inventaire général ; (c) Conseil départemental de la Vendée
communication libre, reproduction soumise à autorisation

La Jeune Autise en amont du second aqueduc, vue depuis le barrage au-dessus de celui-ci.

IVR52_20218500359NUCA
Auteur de l'illustration : Yannis Suire
Date de prise de vue : 2021
(c) Région Pays de la Loire - Inventaire général ; (c) Conseil départemental de la Vendée
communication libre, reproduction soumise à autorisation

L'aqueduc de Maillé.

IVR52_20218502037NUCA
Auteur de l'illustration : Pierre-Bernard Fourny
Date de prise de vue : 2021
(c) Région Pays de la Loire - Inventaire général
communication libre, reproduction soumise à autorisation

La Jeune Autise et la structure amont du barrage sur le second aqueduc, vus depuis le sud-ouest.

IVR52_20218500360NUCA
Auteur de l'illustration : Yannis Suire
Date de prise de vue : 2021
(c) Région Pays de la Loire - Inventaire général ; (c) Conseil départemental de la Vendée
communication libre, reproduction soumise à autorisation

Le barrage au-dessus du second aqueduc, vu depuis le nord-ouest, en amont.

IVR52_20218500361NUCA
Auteur de l'illustration : Yannis Suire
Date de prise de vue : 2021
(c) Région Pays de la Loire - Inventaire général ; (c) Conseil départemental de la Vendée
communication libre, reproduction soumise à autorisation

La Jeune Autise en amont de l'aqueduc, vue depuis le sud.

IVR52_20218500356NUCA
Auteur de l'illustration : Yannis Suire
Date de prise de vue : 2021
(c) Région Pays de la Loire - Inventaire général ; (c) Conseil départemental de la Vendée
communication libre, reproduction soumise à autorisation



L'ancien aqueduc, ses portes, son écluse et son barrage, vus depuis le sud vers 1930.

Référence du document reproduit :

- **Informations et documentation fournies par M. Jean-Marie Gelot, Maillé.**
  Informations et documentation fournies par M. Jean-Marie Gelot, Maillé.

IVR52_20218501331NUCA
Auteur de l'illustration : Yannis (reproduction) Suire
Date de prise de vue : 2021
(c) Région Pays de la Loire - Inventaire général ; (c) Conseil départemental de la Vendée ; (c) Collection particulière
communication libre, reproduction soumise à autorisation

L'aqueduc de Maillé vu depuis l'aval vers 1910, avec ses portes en bois et, à droite, la maison du garde.

IVR52_20218501317NUCA
Auteur de l'illustration : Yannis (reproduction) Suire
Date de prise de vue : 2021
(c) Région Pays de la Loire - Inventaire général ; (c) Conseil départemental de la Vendée ; (c) Centre de documentation du Parc du Marais poitevin
communication libre, reproduction soumise à autorisation

La Jeune Autise passant au-dessus de l'ancien aqueduc, en direction de l'aval.

IVR52_20218500339NUCA
Auteur de l'illustration : Yannis Suire
Date de prise de vue : 2021
(c) Région Pays de la Loire - Inventaire général ; (c) Conseil départemental de la Vendée
communication libre, reproduction soumise à autorisation

L'ancien aqueduc, à gauche, et l'aqueduc moderne, à droite, vus depuis l'aval, au sud.

IVR52_20218502038NUCA
Auteur de l'illustration : Pierre-Bernard Fourny
Date de prise de vue : 2021
(c) Région Pays de la Loire - Inventaire général
communication libre, reproduction soumise à autorisation

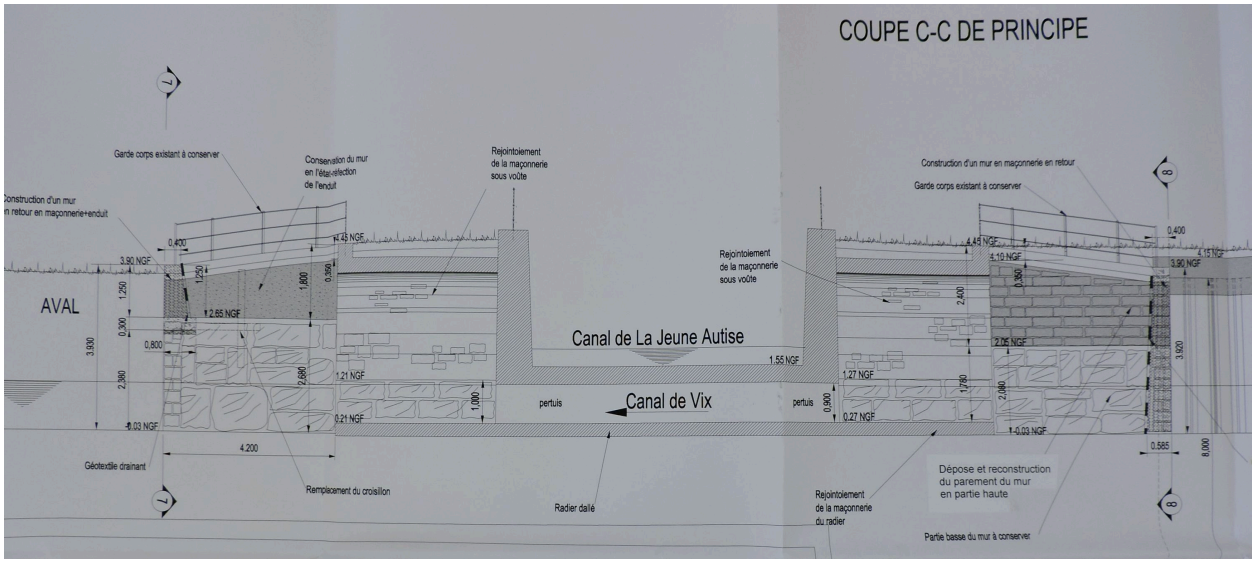

Projet de restauration de l'aqueduc de Maillé par l'IIBSN, 19 février 2008 : coupe est-ouest de l'ancien aqueduc.

Référence du document reproduit :

- **IIBSN. 2008 : dossier du projet de restauration de l'aqueduc de Maillé.**
  Institution Interdépartementale du Bassin de la Sèvre Niortaise (IIBSN), Niort. **2008 : dossier du projet de restauration de l'aqueduc de Maillé.**

IVR52_20218501479NUCA
Auteur de l'illustration : Yannis (reproduction) Suire
Date de prise de vue : 2021
(c) Région Pays de la Loire - Inventaire général ; (c) Conseil départemental de la Vendée ; (c) IIBSN
communication libre, reproduction soumise à autorisation

Le site vu depuis l'ouest. Au premier plan, la Jeune Autise et l'ancien aqueduc. Au second plan, le second aqueduc.

IVR52_20218500363NUCA
Auteur de l'illustration : Yannis Suire
Date de prise de vue : 2021
(c) Région Pays de la Loire - Inventaire général ; (c) Conseil départemental de la Vendée
communication libre, reproduction soumise à autorisation