

Pays de la Loire, Maine-et-Loire
La Renaudière

Présentation du patrimoine industriel de la commune de La Renaudière

Références du dossier

Numéro de dossier : IA49010582

Date de l'enquête initiale : 2010

Date(s) de rédaction : 2011

Cadre de l'étude : patrimoine industriel , enquête thématique régionale

Désignation

Aires d'études : Communauté de Communes Moine et Sèvre

Milieu d'implantation :

Historique

La commune de La Renaudière est située au sud-ouest des Mauges. Elle connaît une démographie stable au cours du XIXe siècle puis une légère décroissance à partir du premier quart du XXe siècle (822 habitants en 1872 contre 812 habitants en 1911). Le secteur industriel se développe au cours de la première moitié du XXe siècle. De dimensions variables (de 2 à 100 ouvriers), les usines et les ateliers se situent principalement dans le centre-bourg. Caractéristique de l'industrie des Mauges, la commune compte deux établissements de chaussures (Barbary et Guibert), principaux employeurs de la commune avec un effectif maximum après la Seconde Guerre mondiale de 130 personnes sur les deux sites. Le secteur agroalimentaire est également présent avec un moulin à eau et deux moulins à vent : les moulins de Normandeauprésents dès le XVIIe siècle et le moulin de la Colle. La commune compte également un atelier de menuiserie et trois sites d'extractions d'argile et de granite (les carrières de chapes de l'Écluseau et de la Chevallerie) dont la carrière Bouyer-Leroux toujours en activité. Aujourd'hui, la commune de la Renaudière compte 976 habitants (recensement de 2007). La part des entreprises industrielles sur la commune représente moins de 1%, avec l'exploitation de la carrière Bouyer-Leroux.

Description

Le patrimoine industriel de La Renaudière est représenté principalement par les deux usines de chaussures situées dans le centre-bourg. L'usine Barbary propose une silhouette architecturale caractéristique du bâti industriel, avec notamment l'emploi de toitures en shed. L'entreprise Guibert développe une architecture plus atypique, avec un bâtiment d'un étage couvert d'un toit à longs pans. Les moulins de la commune sont dans un état très dégradé, à l'exception du moulin à eau de Normandeauprésents transformé en maison d'habitation. Les autres sites industriels (menuiserie Ménard et les carrières de chapes de l'Écluseau et de la Chevallerie) ont disparu. Aujourd'hui, il n'y a pas de nouvelles constructions industrielles sur la commune.

Références documentaires

Documents d'archive

- **Cadastre de La Renaudière, 1834**
Archives départementales de Maine-et-Loire. 3P 4/269/1. **Cadastre de La Renaudière, 1834.**
Archives départementales de Maine-et-Loire, Angers : 3P 4/269/1

Documents figurés

- **Atlas cantonal de l'arrondissement de Cholet, 1877**

Archives départementales de Maine-et-Loire. S C 24 99. **Atlas cantonal de l'arrondissement de Cholet, 1877.**

Archives départementales de Maine-et-Loire, Angers : S C 24 99

Bibliographie

- COMMUNAUTE DE COMMUNES MOINE ET SEVRE, dir. EGONNEAU Maryline. **Patrimoine industriel bâti "Etat des lieux XIXe - XXe siècles"**, printemps 2008.
- BULARD, Jérôme, MARTIN, Hubert, **Le patrimoine des Mauges, Carrefour touristique et culturel des Mauges**, 1987.
- LUNEAU, Caroline. **Etat des lieux du patrimoine industriel bâti**, 2008.
- PORT, Célestin. **Dictionnaire historique, géographique et biographique de Maine-et-Loire et de l'ancienne province d'Anjou**. Edition H. Siraudeau et Cie, Angers, réed. 1996, Volume 4. volume 4
- Accès internet :<URL : [http : //www.observatoire.pays-des-mauges.com/home/home.php](http://www.observatoire.pays-des-mauges.com/home/home.php)>. **Observatoire du pays des Mauges**, 2005.

Annexe 1

Présentation des industries de la Renaudière à partir de l'état des lieux du patrimoine industriel bâti

Présentation des industries de la Renaudière à partir de l'état des lieux du patrimoine industriel bâti, réalisé par Caroline Luneau, en 2008.

Le secteur agroalimentaire.

Les moulins à eau et à vent de Normandeu figurent sur la carte de Cassini. Au XIXe siècle, ils appartiennent à François Richard, médecin à Nantes, qui les afferme à des meuniers des environs, comme Jean-Baptiste Drouet, en activité en 1855. Le moulin à eau a une puissance de 2 à 3 cv, sa roue entraîne deux paires de meules lorsque l'eau est abondante. Il est désaffecté en 1856, puis réemployé en 1902 pour produire l'électricité nécessaire à l'usine de tissage Cavé-Aumon de Roussay. Il est alors équipé d'une turbine. L'électricité est ensuite acheminée jusqu'à l'usine, où se trouve un transformateur, puis jusqu'aux logements des ouvriers travaillant à domicile. Après l'électrification de la commune de Roussay, le moulin à eau est utilisé jusqu'en 1946, comme moulin à farine. Le moulin à vent possède une seule paire de meules et cesse probablement de fonctionner en même temps que son homonyme hydraulique.

Le moulin à vent de la Colle est présent sur le cadastre en 1834, il est aujourd'hui à l'état de ruine.

Le secteur du bois.

La menuiserie Ménard est fondée par Jules Boidron. Initialement située dans un atelier rue du Dolmen, elle est reprise par Claude Ménard et installée dans un atelier rue du Stade.

Secteur de la peausserie et de la chaussures.

L'usine de chaussures Barbary est une succursale de l'entreprise de chaussures Barbary, fondée en 1912 par Maurice Barbary, à Saint-Macaire-en-Mauges et reprise après sa mort en 1920 par Henri Barbary. C'est en 1930 qu'Henri Barbary construit cette usine annexe destinée à la fabrication de « chaussons à sabot ». À la veille de la Seconde Guerre mondiale, les deux ateliers comptent 130 ouvriers en usine et 75 à domicile. Henri Barbary décède en janvier 1947, l'affaire est reprise par ses filles, Emilie et Madeleine et leurs conjoints Jacques Gaboriau et Léon Sechet. En décembre 1947, un incendie détruit les 1200 m² de l'usine de la Renaudière. Malgré la reconstruction, la société connaît toutefois des difficultés entre les années 1960 et 1970 et perd plus de la moitié de ses effectifs. Dans les années 1970, l'entreprise loue le site de la Renaudière à la SAC de Saint-Macaire-en-Mauges. La société Barbary ferme en 1978 et vend l'usine de la Renaudière en 1981. Elle est achetée par la société Pindière, de Villedieu-la-Blouère, puis est utilisée comme dépôt.

L'usine de chaussures Guibert est fondée par Gaston et René Guibert vers 1946-1947. Ils confectionnent des ceintures, des sacs, des pantoufles, des sandalettes et des chaussures et emploient alors une quarantaine de personnes. A leur retraite en 1995-1996, l'établissement est vendu à Gep qui développe la fabrication de chaussures et de bottes d'équitation.

Le secteur minier.

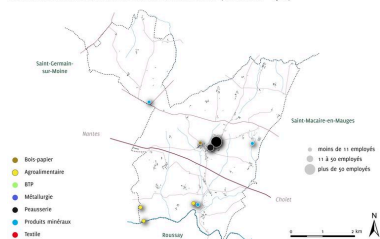
La carrière d'argile Bouyer-Leroux est exploitée depuis 2006 par la Maison Bouyer-Leroux de la Séguinière, briqueterie et tuilerie industrielles.

La carrière de chapes de l'Ecluseau est un lieu d'extraction de granite décomposé, exploitée durant le XXe siècle.

La carrière de granite rose de la Chevalerie est exploitée durant le XXe siècle. Ce matériau a servi notamment pour la réalisation de l'autel de l'église du Sacré-Coeur à Cholet et le calvaire dans le bourg de la Renaudière.

Illustrations

Les sites industriels de la commune de LA RENAUDIÈRE (XIXe siècle - 1960)

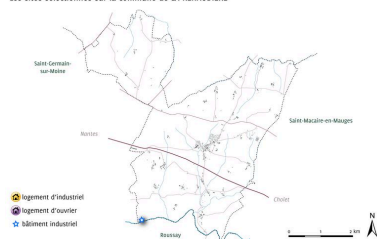


Les sites industriels de la commune de la Renaudière, XIXe siècle-1960.

Dess. Virginie Desvigne

IVR52_20114902369NUDA

Les sites sélectionnés sur la commune de LA RENAUDIÈRE



Le site sélectionné sur la commune de la Renaudière.

Dess. Virginie Desvigne

IVR52_20114902370NUDA



Présentation de La Renaudière, en 1877, extraite de l'Atlas cantonal de l'arrondissement de Cholet.

Phot. Bruno Rousseau

IVR52_20104900738NUCAB

Dossiers liés

Dossier(s) de synthèse :

Présentation de l'opération d'inventaire de la communauté de communes de Moine et Sèvre (IA49010610)

Présentation du patrimoine industriel de la Communauté de Communes de Moine et Sèvre (IA49010609)

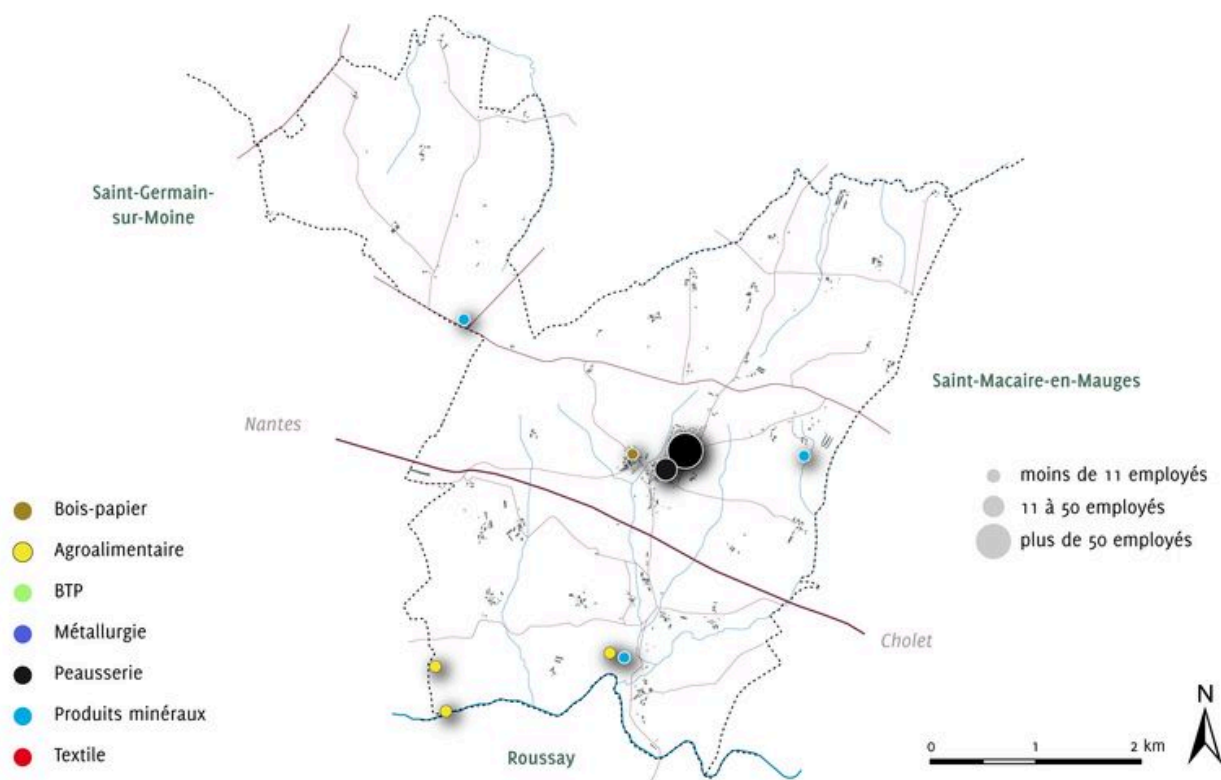
Oeuvres en rapport :

Le moulin à eau de Normandeu, rue Normandeu, La Renaudière (IA49010627) Pays de la Loire, Maine-et-Loire, La Renaudière, rue Normandeu

Auteur(s) du dossier : Hélène Achard, Maité Ehlinger

Copyright(s) : (c) Communauté de Communes Moine et Sèvre ; (c) Région Pays de la Loire - Inventaire général

Les sites industriels de la commune de LA RENAUDIÈRE (XIXe siècle - 1960)



Les sites industriels de la commune de la Renaudière, XIXe siècle-1960.

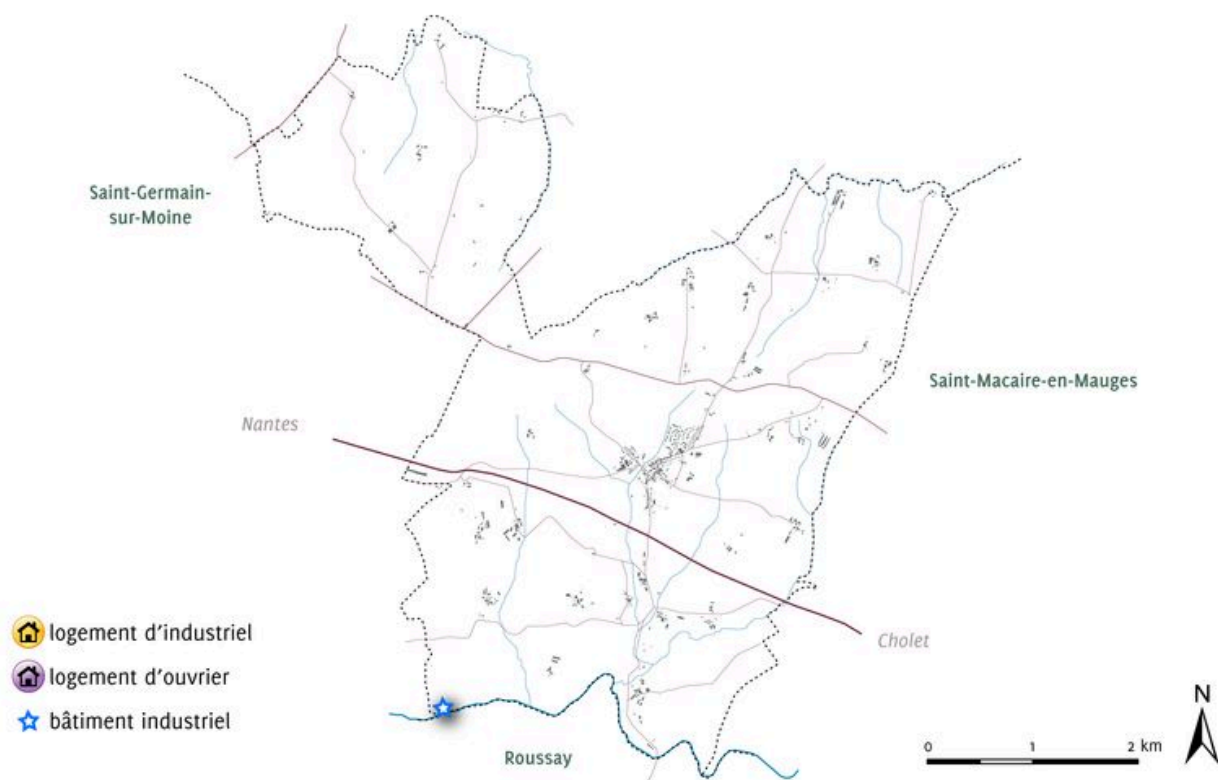
IVR52_20114902369NUDA

Auteur de l'illustration : Virginie Desvigne

Technique de relevé : reprise de fond ;

(c) Région Pays de la Loire - Inventaire général
communication libre, reproduction soumise à autorisation

Les sites sélectionnés sur la commune de LA RENAUDIÈRE



Le site sélectionné sur la commune de la Renaudière.

IVR52_20114902370NUDA

Auteur de l'illustration : Virginie Desvigne

Technique de relevé : reprise de fond ;

(c) Région Pays de la Loire - Inventaire général
communication libre, reproduction soumise à autorisation



Présentation de La Renaudière, en 1877, extraite de l'Atlas cantonal de l'arrondissement de Cholet.

Référence du document reproduit :

- **Atlas cantonal de l'arrondissement de Cholet**
Dessin, 1877. Atlas cantonal de l'arrondissement de Cholet
Archives départementales de Maine-et-Loire, Angers : S C 24 99

IVR52_20104900738NUCAB

Auteur de l'illustration : Bruno Rousseau

(c) Conseil départemental de Maine-et-Loire - Conservation départementale du patrimoine
communication libre, reproduction soumise à autorisation