Pays de la Loire, Loire-Atlantique
Pornic
Plage-du-Château

Café dit du Château, Plage-du-Château

Références du dossier

Numéro de dossier : IA44004946
Date de l'enquête initiale : 2008
Date(s) de rédaction : 2008
Cadre de l'étude : enquête thématique régionale patrimoine de la villégiature
Degré d'étude : étudié

Désignation

Dénomination : café
Appellation : dit du Château

Compléments de localisation

Milieu d'implantation : en ville
Références cadastrales : 2011, DA, 151

Historique

En 1867, un premier édifice en rez-de-chaussée est construit par la Société civile des Bains de mer, au nord de l'établissement de bains chauds dont Boutard devient propriétaire. En 1889, celui-ci agrandit le bâtiment. Cette construction devient un café, qui est acquis par le Comte de Bouqueney en 1905. En 1927, un nouveau bâtiment apparaît au même emplacement, dans un style italianisant. Plusieurs projets ont été proposés, dont deux, actuellement, sont connus. On remarque que ces deux projets présentent des constructions en rez-de-chaussée, ce qui n'est pas le cas aujourd'hui. L'un est assez proche de ce qui existe aujourd'hui, de style italien, avec toit plat décoré d'un garde-corps, de grandes portes-fenêtres arrondies et une terrasse à garde-corps identique à celui du toit, sur un soubassement en pierre. L'autre projet appartient au courant Moderne, jouant sur des formes symétriques. En 1932, le café est loué par la mairie de Pornic.

Période(s) principale(s) : 3e quart 19e siècle
Dates : 1867 (daté par source)

Description

Ce bâtiment construit au sud-est de l'anse de La Sablière, au pied du château, s'élève aujourd'hui sur deux niveaux et présente une élévation antérieure à trois travées. Un bâtiment, de plan triangulaire, est accolé à l'élévation nord. Avant les transformations de 1889, cet édifice comptait un étage supplémentaire sous comble et la travée centrale était marquée par la présence de deux balcons superposés, sous une lucarne. Désormais, il n'existe plus qu'un seul balcon à garde-corps en bois découpé, au centre de la composition. Les chaînages d'angle et les encadrements d'ouverture sont appareillés en brique.

Eléments descriptifs

Matériau(x) du gros-oeuvre, mise en oeuvre et revêtement : brique ; enduit
Matériau(x) de couverture : zinc en couverture
Étage(s) ou vaisseau(x) : rez-de-chaussée, 1 étage carré
Type(s) de couverture : terrasse

Typologies et état de conservation

Typologies : italianisant

Décor

Techniques : menuiserie
Précision sur les représentations :
Balcon.

Statut, intérêt et protection

Statut de la propriété : propriété privée

Illustrations

Elévation antérieure
prise du sud-ouest.
Phot. Denis Pillet
IVR52_20104400976NUCA

Vue d'ensemble.
Phot. Denis Pillet
IVR52_20094401294NUCA



Plan et élévation du café, 1927.
Autr. Architecte SADG,
Repro. Denis Pillet
IVR52_20104401109NUCA

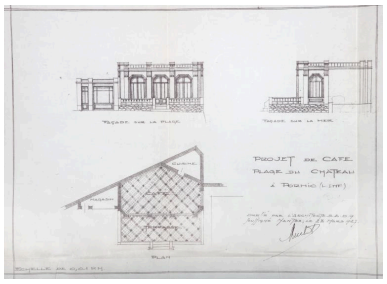

Plan et élévation du café, 1927.
Autr. Architecte SADG,
Repro. Denis Pillet
IVR52_20104401110NUCA

Vue d'ensemble.
Phot. Denis Pillet
IVR52_20094401310NUCA

Toit du café du Château.
Phot. Denis Pillet
IVR52_20104400969NUCA

Dossiers liés

Oeuvre(s) contenue(s) :
Oeuvre(s) en rapport :
Station balnéaire de Pornic (IA44004930) Pays de la Loire, Loire-Atlantique, Pornic

Auteur(s) du dossier : Agathe Aoustin
Copyright(s) : (c) Région Pays de la Loire - Inventaire général

Elévation antérieure prise du sud-ouest.

IVR52_20104400976NUCA
Auteur de l'illustration : Denis Pillet
(c) Région Pays de la Loire - Inventaire général
communication libre, reproduction soumise à autorisation

Vue d'ensemble.

IVR52_20094401294NUCA
Auteur de l'illustration : Denis Pillet
(c) Région Pays de la Loire - Inventaire général
communication libre, reproduction soumise à autorisation

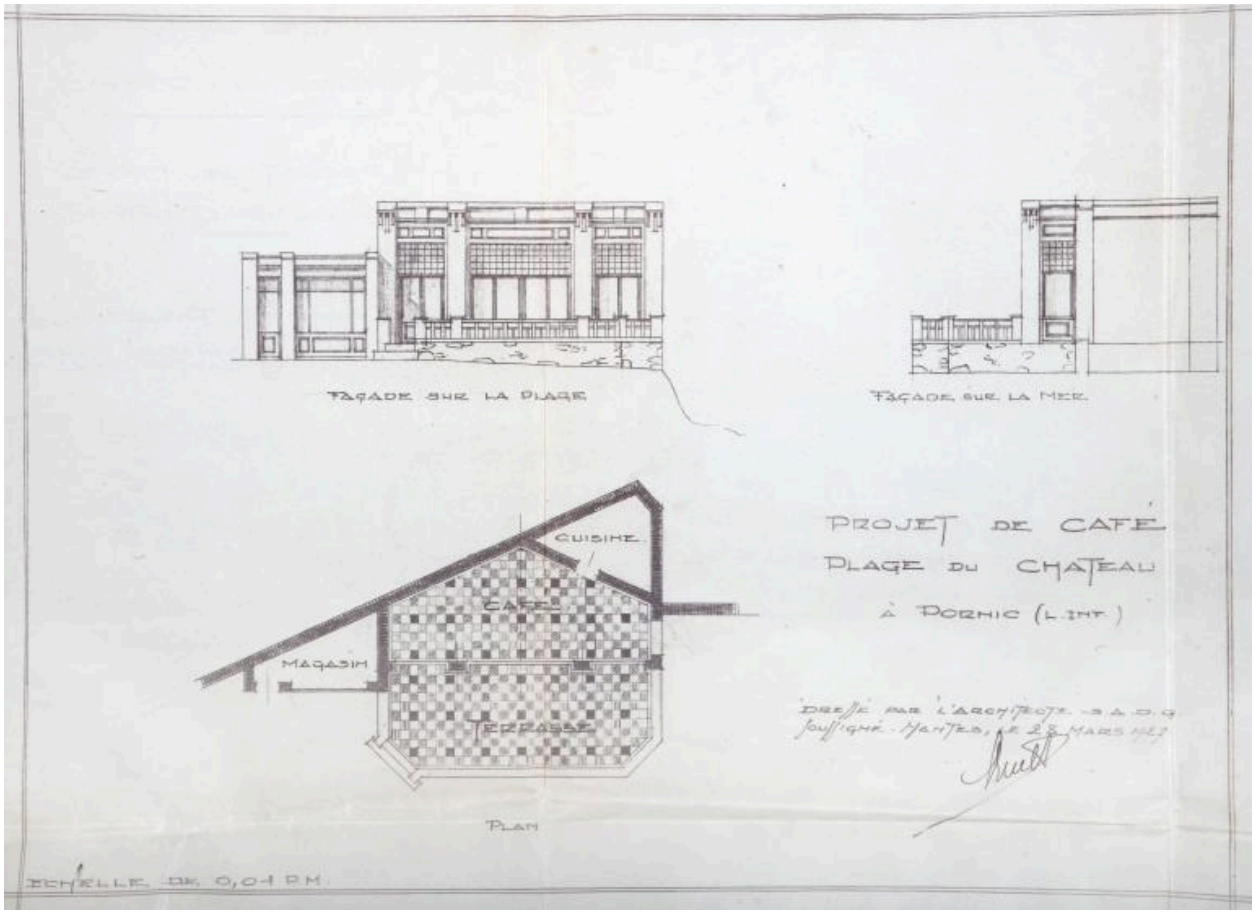

Plan et élévation du café, 1927.

Référence du document reproduit :

- Dessin, plan et élévation, 1927. (Archives municipales de Pornic).

IVR52_20104401109NUCA
Auteur de l'illustration (reproduction) : Denis Pillet
Auteur du document reproduit : Architecte SADG
(c) Région Pays de la Loire - Inventaire général ; (c) Archives municipales de Pornic
communication libre, reproduction soumise à autorisation

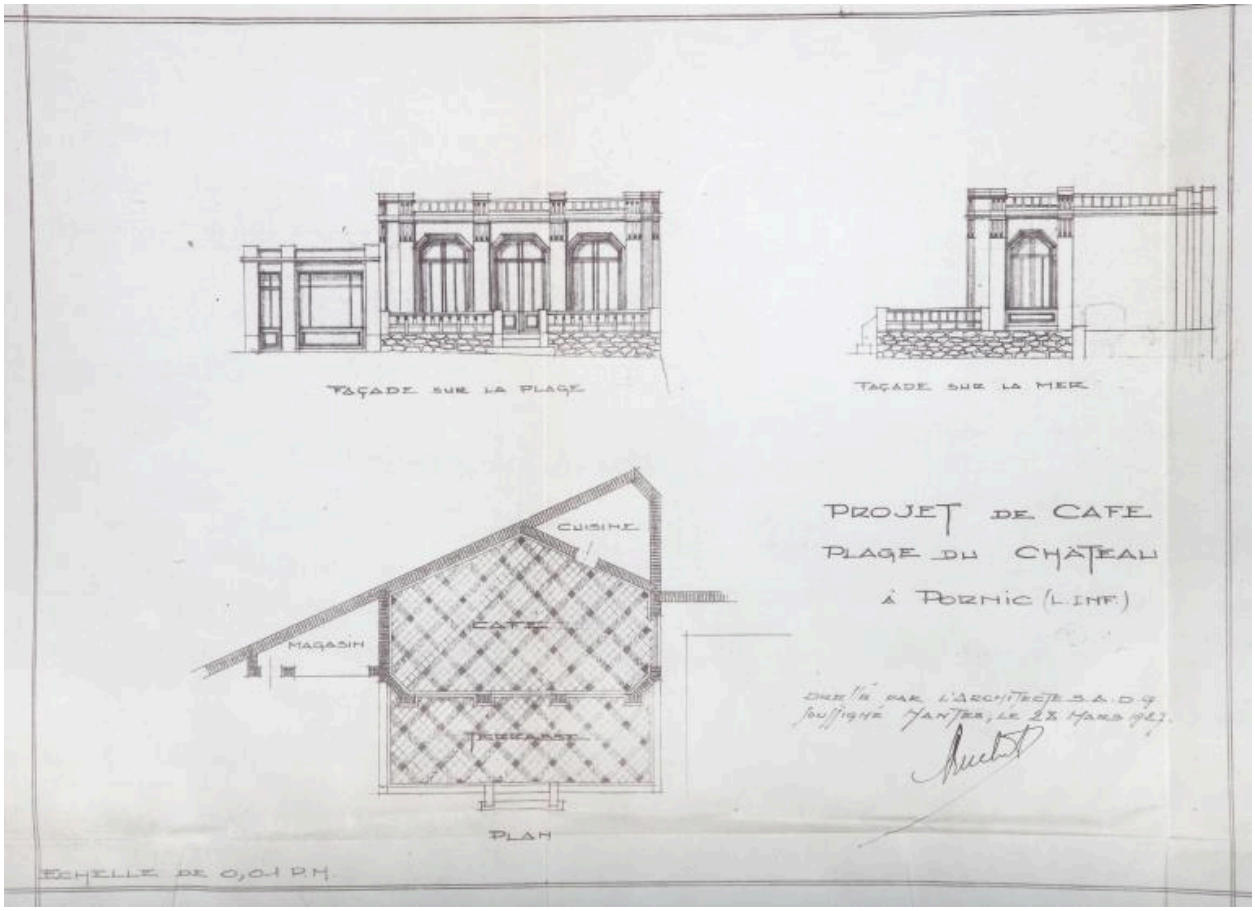

Plan et élévation du café, 1927.

Référence du document reproduit :

- Dessin, plan et élévation, 1927. (Archives municipales de Pornic).

IVR52_20104401110NUCA
Auteur de l'illustration (reproduction) : Denis Pillet
Auteur du document reproduit : Architecte SADG
(c) Région Pays de la Loire - Inventaire général ; (c) Archives municipales de Pornic
communication libre, reproduction soumise à autorisation

Vue d'ensemble.

IVR52_20094401310NUCA
Auteur de l'illustration : Denis Pillet
(c) Région Pays de la Loire - Inventaire général
communication libre, reproduction soumise à autorisation

Toit du café du Château.

IVR52_20104400969NUCA
Auteur de l'illustration : Denis Pillet
(c) Région Pays de la Loire - Inventaire général
communication libre, reproduction soumise à autorisation