

Pays de la Loire, Maine-et-Loire
Bourgneuf-en-Mauges

Le bourg de Bourgneuf-en-Mauges

Références du dossier

Numéro de dossier : IA49011387
Date de l'enquête initiale : 2019
Date(s) de rédaction : 2024
Cadre de l'étude : inventaire topographique Mauges-sur-Loire
Degré d'étude : étudié

Désignation

Dénomination : bourg

Compléments de localisation

nouvelle commune Mauges-sur-Loire
Milieu d'implantation : en village
Références cadastrales :

Historique

Au Moyen Âge, le bourg de Bourgneuf doit correspondre plus ou moins au territoire de la paroisse, sans doute fondée sous l'impulsion de l'établissement d'une **commanderie** par l'ordre de Saint-Jean de Jérusalem vers le XIIIe ou le XIVe siècle (*cf* : [présentation de la commune](#)). C'est sûrement cette implantation plus tardive que la fondation des paroisses alentours, qui donna l'appellation de "Bourgneuf" au sens de petit village récent. Célestin Port mentionne un "Bourge de Bourgneuf" en 1577 comprenant un petit hôpital. Dépouvé de maisons nobles, il était seulement entouré de quelques borderies (la cure, les Bareilleries, la Martinière) et d'une métairie (la Roche). Il possédait cependant une cour de justice avec notaires, attestée dès 1593 dans les archives du château du Plessis-Beauvreau : la "cour de Bourgneuf en Maulges". Il s'agissait d'un petit hameau d'une cinquantaine d'habitants, perdu au milieu des bois du Plessis Raymond, du Teil et de la Baunière, selon le témoignage du prêtre Joseph Grandet au XVIIe siècle. Jusqu'à la Révolution, le commandeur ou *praeceptor* de Villedieu-en-Pleine-Perche, dont dépendait la commanderie de Bourgneuf, était le seigneur temporel de la paroisse.

L'**ancienne église**, vraisemblablement contemporaine de l'installation de la commanderie, daterait du XIIIe siècle selon les témoignages. Elle s'accompagnait d'un presbytère, semble-t-il situé au même emplacement que l'actuel et d'un cimetière en face de son entrée, à l'angle de la rue de la Vendée et de Jeanne-Grimault. Aujourd'hui à la sortie du bourg en direction de Sainte-Christine, ce dernier est déplacé dans le deuxième quart du XIXe siècle au moment de la reconstruction de l'église. Le peu de maisons présentes dans le bourg devaient s'éparpiller tout autour.

À la Révolution, la suppression de la paroisse est opérée le 20 mars 1790 par le district de Saint-Florent-le-Vieil, et annexée par l'évêque à celle de Saint-Laurent-de-la-Plaine (*cf* : [notice présentation de la commune](#)). Il semble que le bourg, sur le trajet des colonnes infernales, subit leurs incendies. De l'Ancien Régime, il reste aujourd'hui quelques maisons (la plupart très remaniées) visibles sur le plan cadastral de 1827 au **4 rue de Vendée**, 4 place de l'Eglise, la Martinière, la Commanderie, 3-4 cour Souveraine, *etc.* (voir notice [fermes et maisons](#)). Toutefois, ce n'est qu'au milieu du XIXe siècle avec l'aménagement des grandes voies de communication (routes départementales) que le bourg connaît sa première phase majeure d'urbanisation. Les alignements des habitations rue de Vendée, rue d'Anjou, et rue Jeanne-Grimault, que Célestin Port qualifie de "neuves et de bonne apparence" en 1872, sont bâtis à cette période ainsi que les immeubles du carrefour de la place de l'Eglise (**2 rue de Vendée** bâti en 1854 ; 6-7 place de l'Eglise remanié dans la 2e moitié du XIXe siècle). Par ailleurs, la rérection de Bourgneuf en paroisse en 1847 puis son érection en commune en 1865 amène le bourg à se doter de nouvelles structures civiles : **église** (1847-1852), **presbytère** (1867), **mairie-école de garçons** (1878), **école de filles** (1910).

En 1866, la commune de Bourgneuf comptait 743 habitants dont 298 résidant dans le bourg formé de 60 maisons (75 ménages). Dans le bourg, la majorité des professions dépendaient de l'agro-industrie dont on compte 19 journaliers, 7

cultivateurs, 2 marchands de moutons, 2 épiciers, 1 boulanger, 1 marchand de cochons, de vaches, 2 toucheurs de bœufs... On compte en suivant 13 personnes travaillant dans l'industrie du bois (4 menuisiers, 3 sabotiers, 2 charpentiers, 2 charrons, 1 chaisier...) et 13 autres travaillant dans l'industrie du textile (2 tisserands, 1 filassier, 1 cordier) et de l'habillement (4 lingères, 1 couturière, 1 cordonnier, 1 perruquier). Aussi, étaient présents 5 maçons, 2 forgerons (industrie du métal) et 1 bourrelier (industrie du cuir).

Le bourg est traversé au nord par une voie ferrée, intégrée au réseau du "Petit Anjou", de 1897 jusqu'à sa fermeture en 1847 (cf : [présentation de la commune](#)). Les rails sont démantelés, seule la gare subsiste aujourd'hui (voir notice [fermes et maisons](#)).

Au XXe siècle, l'agglomération se développe nettement vers le nord-ouest entre les axes de circulation, plusieurs lotissements sont construits notamment : la rue de la Cité (1966, 6 maisons), le Carroin (1978, 10 maisons), le Chêne I (1980, 7 maisons), la Croix Rouges I (1983, 4 maisons), la Croix Rouge II (1985, 3 maisons), et le Chêne II (1988, 12 maisons). Les fermes, situées à l'origine en périphérie du bourg, telles que la Martinière, la Roche, la Commanderie, la Petite Saulaie, *etc.*, sont aujourd'hui totalement incluses dans le tissu urbain.

Période(s) principale(s) : limite 13e siècle 14e siècle, Fin du Moyen Age, Temps modernes, Epoque contemporaine ()

Description

Le bourg se situe sur un plateau assez plat, à l'extrême est de la commune, dont le point central est un nœud de circulation majeur de routes départementales, ponctué par l'église du village. Ce dernier est traversé par trois voies principales dont venant du nord, la route départementale 15 menant à La Pommeraye, venant de l'ouest, la route départementale 17 menant à Saint-Quentin-en-Mauges et plus au sud, la route départementale 762 menant de Saint-Laurent-de-la-Plaine à Sainte-Christine. Ces axes forment l'ossature de l'agglomération, auxquels viennent se raccorder les rues desservant les zones d'habitat selon un schéma "en toile d'araignée", notamment au nord-ouest.

Éléments descriptifs

Références documentaires


Documents d'archive

- Archives départementales de la Vienne ; 3 H 1 / 762. **Commanderie de Bourgneuf. Titres relatifs aux domaines de la commanderie et rentes d'assises dans les paroisses de Bourgneuf, La Pommeraye, Saint-Laurent-de-la-Plaine, Chalonnès, etc. (1475-1762).**
- Archives départementales de la Vienne ; 3 H 1 / 763. **Commanderie de Mauléon. Commanderie de Villedieu, Boisferré et Bourgneuf. Registre de cens et de rentes (1454), papiers terriers (1514-1545), papiers terriers (1634), papiers de recette (1575, 1687, 1692), papiers d'assises (1629, 1668).**
- Archives départementales de la Vienne ; registre 526. **Commanderie de Mauléon. Commanderie de Villedieu-en-Pleine-Perche. Terriers de Villedieu, Boisferré et Bourgneuf (1671).**
- Archives départementales de la Vienne ; registre 530. **Commanderie de Mauléon. Commanderie de Villedieu-en-Pleine-Perche. Terriers de Villedieu, Boisferré et Bourgneuf (1736).**
- Archives départementales de la Vienne ; registre 532. **Commanderie de Mauléon. Commanderie de Villedieu-en-Pleine-Perche. Terriers de Villedieu, Boisferré et Bourgneuf (1755).**
- Archives départementales de la Vienne ; registre 534. **Commanderie de Mauléon. Commanderie de Villedieu-en-Pleine-Perche. Terriers de Villedieu, Boisferré et Bourgneuf (1785).**
- Archives municipales de Bourgneuf-en-Mauges ; 1 F 1/1. **Recensements de la population : états récapitulatifs (1866-1936).**

Bibliographie

- COMMUNE DE MAUGES-SUR-LOIRE. **Plan local d'urbanisme : rapport de présentation**, tome 1, Mauges-sur-Loire : 2019.
- GRANDET, Joseph. **Les saints prêtres français du XVII^e siècle**, troisième série (prêtres angevins), Angers : Germain et G. Grassin et Paris : A. Roger et F. Chernoviz, 1898, 388 p.
- GUINHUT, A. **Notice historique sur Saint-Laurent-de-la-Plaine**. Angers : J. Siraudeau, 1909.
- PORT, Célestin. **Dictionnaire historique, géographique, et biographique de Maine-et-Loire**, 3 volumes, Paris-Angers : 1874-1878 ; réédition revue et augmentée, 4 volumes, 1965-1996.

Illustrations



L'église paroissiale Notre-Dame de Bourgneuf et la route de Chalonnes, carte postale, début du XX^e siècle. (AD Maine-et-Loire ; 19 Fi 1721).

Repro. Armelle Maugin
IVR52_20254900134NUCA



Place de l'Église, limite XIX^e et XX^e siècles, carte postale (coll. part.).

Repro. Armelle Maugin
IVR52_20244901138NUCA



La mairie et la rue de Vendée depuis l'ouest, carte postale, début du XX^e siècle. (AD Maine-et-Loire ; 19 Fi 1720).

Repro. Armelle Maugin
IVR52_20254900133NUCA



Entrée de la rue Jeanne-Grimault depuis la place de l'Église, carte postale, début du XX^e siècle. (AD Maine-et-Loire ; 19 Fi 1724).

Repro. Armelle Maugin
IVR52_20254900136NUCA



Rue Jeanne-Grimault depuis l'ouest, carte postale, début du XX^e siècle (AD Maine-et-Loire ; 19 Fi 1722).

Repro. Armelle Maugin
IVR52_20254900135NUCA



La rue Jeanne-Grimault et une croix de mission en sortie du bourg, depuis l'ouest, carte postale, début du XX^e siècle. (AD Maine-et-Loire ; 19 Fi 1719).

Repro. Armelle Maugin
IVR52_20254900132NUCA



Ancienne gare de Bourgneuf (chemin de fer du Petit Anjou), carte postale, début du XXe siècle (AD Maine-et-Loire ; 19 Fi 1725).
Repro. Armelle Maugin
IVR52_20254900137NUCA



Eglise paroissiale Notre-Dame.
Phot. Armelle Maugin
IVR52_20244900432NUCA



La rue de Vendée depuis le nord.
Phot. Armelle Maugin
IVR52_20254900632NUCA



Alignement des façades à partir du 8 rue de Vendée.
Phot. Armelle Maugin
IVR52_20254900634NUCA



La rue de la Vendée vers la place de l'Eglise.
Phot. Armelle Maugin
IVR52_20254900239NUCA



La rue Jeanne-Grimault depuis l'est.
Phot. Armelle Maugin
IVR52_20254900637NUCA



La rue d'Anjou en direction de Saint-Laurent-de-la-Plaine.
Phot. Armelle Maugin
IVR52_20254900240NUCA



Maison 3 rue d'Anjou : détail d'un pilastre d'angle, d'une baie et de la corniche à modillons.
Phot. Armelle Maugin
IVR52_20254900245NUCA



Maison 5 rue d'Anjou : détail d'une baie et de la corniche dentelée.
Phot. Armelle Maugin
IVR52_20254900244NUCA




Maisons 3, 5 et 7 rue de la Loire.
Phot. Armelle Maugin
IVR52_20254900618NUCA



Maisons 11, 13 et 15 rue de la Loire.
Phot. Armelle Maugin
IVR52_20254900612NUCA



Maison 2 rue de Vendée.
Phot. Armelle Maugin
IVR52_20254900620NUCA



Maison 2 rue de Vendée :
détail du décor d'une baie.
Phot. Armelle Maugin
IVR52_20254900628NUCA



Commanderie de Bourgneuf.
Phot. Armelle Maugin
IVR52_20254900690NUCA



Maison 2 rue de la
Promenade depuis le nord.
Phot. Armelle Maugin
IVR52_20254900687NUCA



Croix de chemin, dite Croix Rouge.
Phot. Armelle Maugin
IVR52_20254900934NUCA



Statue : Vierge à l'Enfant, 1950.
Phot. Armelle Maugin
IVR52_20254900246NUCA



Croix monumentale,
12 rue de la Loire.
Phot. Armelle Maugin
IVR52_20254900932NUCA

Dossiers liés

Dossiers de synthèse :

Bourgneuf-en-Mauges : présentation de la commune (IA49011001) Pays de la Loire, Maine-et-Loire, Bourgneuf-en-Mauges

Oeuvre(s) contenue(s) :

Oeuvre(s) en rapport :

Ancien presbytère, actuellement maison (IA49011469) Pays de la Loire, Maine-et-Loire, Bourgneuf-en-Mauges, 1 et 1 bis rue de Vendée

Atelier de forgeron Angebault, 9 rue d'Anjou (IA49059616) Pays de la Loire, Maine-et-Loire, Bourgneuf-en-Mauges, 9 bis rue d'Anjou

Commanderie d'hospitaliers de Saint-Jean-de-Jérusalem de Bourgneuf-en-Mauges (IA49059666) Pays de la Loire, Maine-et-Loire, Bourgneuf-en-Mauges, la Commanderie

Ecole de filles, 9 rue de la Loire (IA49011474) Pays de la Loire, Maine-et-Loire, Bourgneuf-en-Mauges, 9 rue de la Loire

Ecole de garçons et mairie, actuellement mairie de Bourgneuf-en-Mauges (IA49011038) Pays de la Loire, Maine-et-Loire, Bourgneuf-en-Mauges, 5 rue de Vendée

Église paroissiale Notre-Dame de Bourgneuf-en-Mauges (IA49011037) Pays de la Loire, Maine-et-Loire, Bourgneuf-en-Mauges, 1 place de l'Église

Maison, 13 rue de la Loire (IA49011477) Pays de la Loire, Maine-et-Loire, Bourgneuf-en-Mauges, 13 rue de la Loire

Maison, 2 rue de Vendée (IA49059667) Pays de la Loire, Maine-et-Loire, Bourgneuf-en-Mauges, 2 rue de Vendée

Maison, 4 rue de Vendée (IA49011476) Pays de la Loire, Maine-et-Loire, Bourgneuf-en-Mauges, 4 rue de Vendée

Maison puis mairie et école de garçons (IA49059624) Pays de la Loire, Maine-et-Loire, Bourgneuf-en-Mauges, 18 rue Jeanne-Grimault

Auteur(s) du dossier : Mathilde Vozza, Marie-Charlotte Cavaca

Copyright(s) : (c) Région Pays de la Loire - Inventaire général ; (c) Conseil départemental de Maine-et-Loire - Conservation départementale du patrimoine ; (c) Commune de Mauges-sur-Loire



L'église paroissiale Notre-Dame de Bourgneuf et la route de Chalennes, carte postale, début du XXe siècle. (AD Maine-et-Loire ; 19 Fi 1721).

Référence du document reproduit :

- Vue de l'église paroissiale Notre-Dame de Bourgneuf et de la route de Chalennes, carte postale, début du XXe siècle. (Archives départementales de Maine-et-Loire ; 19 Fi 1721).

IVR52_20254900134NUCA

Auteur de l'illustration (reproduction) : Armelle Maugin

Date de prise de vue : 2025

(c) Archives départementales de Maine-et-Loire ; (c) Région Pays de la Loire - Inventaire général ; (c) Conseil départemental de Maine-et-Loire - Conservation départementale du patrimoine communication libre, reproduction soumise à autorisation




Place de l'Église, limite XIXe et XXe siècles, carte postale (coll. part.).

IVR52_20244901138NUCA

Auteur de l'illustration (reproduction) : Armelle Maugin

Date de prise de vue : 2024

(c) Collection particulière ; (c) Région Pays de la Loire - Inventaire général ; (c) Conseil départemental de Maine-et-Loire - Conservation départementale du patrimoine
communication libre, reproduction soumise à autorisation



La mairie et la rue de Vendée depuis l'ouest, carte postale, début du XXe siècle. (AD Maine-et-Loire ; 19 Fi 1720).

Référence du document reproduit :

- Vue d'ensemble de la mairie et de la rue de Vendée depuis l'ouest, carte postale, début du XXe siècle. (Archives départementales de Maine-et-Loire ; 19 Fi 1720).

IVR52_20254900133NUCA

Auteur de l'illustration (reproduction) : Armelle Maugin

Date de prise de vue : 2025

(c) Archives départementales de Maine-et-Loire ; (c) Région Pays de la Loire - Inventaire général ; (c) Conseil départemental de Maine-et-Loire - Conservation départementale du patrimoine
communication libre, reproduction soumise à autorisation



Entrée de la rue Jeanne-Grimault depuis la place de l'Église, carte postale, début du XXe siècle. (AD Maine-et-Loire ; 19 Fi 1724).

Référence du document reproduit :

- Vue de l'entrée de la rue Jeanne-Grimault depuis la place de l'Église, carte postale, début du XXe siècle. (Archives départementales de Maine-et-Loire ; 19 Fi 1724).

IVR52_20254900136NUCA

Auteur de l'illustration (reproduction) : Armelle Maugin

Date de prise de vue : 2025

(c) Archives départementales de Maine-et-Loire ; (c) Région Pays de la Loire - Inventaire général ; (c) Conseil départemental de Maine-et-Loire - Conservation départementale du patrimoine
communication libre, reproduction soumise à autorisation



Rue Jeanne-Grimault depuis l'ouest, carte postale, début du XXe siècle (AD Maine-et-Loire ; 19 Fi 1722).

Référence du document reproduit :

- Vue de la rue Jeanne-Grimault depuis l'ouest, carte postale, début du XXe siècle. (Archives départementales de Maine-et-Loire ; 19 Fi 1722).

IVR52_20254900135NUCA

Auteur de l'illustration (reproduction) : Armelle Maugin

Date de prise de vue : 2025

(c) Archives départementales de Maine-et-Loire ; (c) Région Pays de la Loire - Inventaire général ; (c) Conseil départemental de Maine-et-Loire - Conservation départementale du patrimoine
communication libre, reproduction soumise à autorisation



La rue Jeanne-Grimault et une croix de mission en sortie du bourg, depuis l'ouest, carte postale, début du XXe siècle. (AD Maine-et-Loire ; 19 Fi 1719).

Référence du document reproduit :

- Vue de la rue Jeanne-Grimault en sortie du bourg, prise depuis l'ouest, carte postale, début du XXe siècle. (Archives départementales de Maine-et-Loire ; 19 Fi 1719).

IVR52_20254900132NUCA

Auteur de l'illustration (reproduction) : Armelle Maugin

Date de prise de vue : 2025

(c) Archives départementales de Maine-et-Loire ; (c) Région Pays de la Loire - Inventaire général ; (c) Conseil départemental de Maine-et-Loire - Conservation départementale du patrimoine
communication libre, reproduction soumise à autorisation



Ancienne gare de Bourgneuf (chemin de fer du Petit Anjou), carte postale, début du XXe siècle (AD Maine-et-Loire ; 19 Fi 1725).

Référence du document reproduit :

- Vue de l'ancienne gare de Bourgneuf (chemin de fer du Petit Anjou), carte postale, début du XXe siècle. (Archives départementales de Maine-et-Loire ; 19 Fi 1725).

IVR52_20254900137NUCA

Auteur de l'illustration (reproduction) : Armelle Maugin

Date de prise de vue : 2025

(c) Archives départementales de Maine-et-Loire ; (c) Région Pays de la Loire - Inventaire général ; (c) Conseil départemental de Maine-et-Loire - Conservation départementale du patrimoine
communication libre, reproduction soumise à autorisation



Eglise paroissiale Notre-Dame.

IVR52_20244900432NUCA

Auteur de l'illustration : Armelle Maugin

Date de prise de vue : 2024

(c) Région Pays de la Loire - Inventaire général ; (c) Conseil départemental de Maine-et-Loire - Conservation départementale du patrimoine
communication libre, reproduction soumise à autorisation



La rue de Vendée depuis le nord.

IVR52_20254900632NUCA

Auteur de l'illustration : Armelle Maugin

Date de prise de vue : 2025

(c) Région Pays de la Loire - Inventaire général ; (c) Conseil départemental de Maine-et-Loire - Conservation départementale du patrimoine
communication libre, reproduction soumise à autorisation



Alignement des façades à partir du 8 rue de Vendée.

IVR52_20254900634NUCA

Auteur de l'illustration : Armelle Maugin

Date de prise de vue : 2025

(c) Région Pays de la Loire - Inventaire général ; (c) Conseil départemental de Maine-et-Loire - Conservation départementale du patrimoine
communication libre, reproduction soumise à autorisation



La rue de la Vendée vers la place de l'Eglise.

IVR52_20254900239NUCA

Auteur de l'illustration : Armelle Maugin

Date de prise de vue : 2025

(c) Région Pays de la Loire - Inventaire général ; (c) Conseil départemental de Maine-et-Loire - Conservation départementale du patrimoine
communication libre, reproduction soumise à autorisation



La rue Jeanne-Grimault depuis l'est.

IVR52_20254900637NUCA

Auteur de l'illustration : Armelle Maugin

Date de prise de vue : 2025

(c) Région Pays de la Loire - Inventaire général ; (c) Conseil départemental de Maine-et-Loire - Conservation départementale du patrimoine
communication libre, reproduction soumise à autorisation



La rue d'Anjou en direction de Saint-Laurent-de-la-Plaine.

IVR52_20254900240NUCA

Auteur de l'illustration : Armelle Maugin

Date de prise de vue : 2025

(c) Région Pays de la Loire - Inventaire général ; (c) Conseil départemental de Maine-et-Loire - Conservation départementale du patrimoine
communication libre, reproduction soumise à autorisation



Maison 3 rue d'Anjou : détail d'un pilastre d'angle, d'une baie et de la corniche à modillons.

IVR52_20254900245NUCA

Auteur de l'illustration : Armelle Maugin

Date de prise de vue : 2025

(c) Région Pays de la Loire - Inventaire général ; (c) Conseil départemental de Maine-et-Loire - Conservation départementale du patrimoine
communication libre, reproduction soumise à autorisation



Mason 5 rue d'Anjou : détail d'une baie et de la corniche dentelée.

IVR52_20254900244NUCA

Auteur de l'illustration : Armelle Maugin

Date de prise de vue : 2025

(c) Région Pays de la Loire - Inventaire général ; (c) Conseil départemental de Maine-et-Loire - Conservation départementale du patrimoine
communication libre, reproduction soumise à autorisation



Maisons 3, 5 et 7 rue de la Loire.

IVR52_20254900618NUCA

Auteur de l'illustration : Armelle Maugin

Date de prise de vue : 2025

(c) Région Pays de la Loire - Inventaire général ; (c) Conseil départemental de Maine-et-Loire - Conservation départementale du patrimoine
communication libre, reproduction soumise à autorisation



Maisons 11, 13 et 15 rue de la Loire.

IVR52_20254900612NUCA

Auteur de l'illustration : Armelle Maugin

Date de prise de vue : 2025

(c) Région Pays de la Loire - Inventaire général ; (c) Conseil départemental de Maine-et-Loire - Conservation départementale du patrimoine
communication libre, reproduction soumise à autorisation



Maison 2 rue de Vendée.

IVR52_20254900620NUCA

Auteur de l'illustration : Armelle Maugin

Date de prise de vue : 2025

(c) Région Pays de la Loire - Inventaire général ; (c) Conseil départemental de Maine-et-Loire - Conservation départementale du patrimoine
communication libre, reproduction soumise à autorisation



Maison 2 rue de Vendée : détail du décor d'une baie.

IVR52_20254900628NUCA

Auteur de l'illustration : Armelle Maugin

Date de prise de vue : 2025

(c) Région Pays de la Loire - Inventaire général ; (c) Conseil départemental de Maine-et-Loire - Conservation départementale du patrimoine
communication libre, reproduction soumise à autorisation



Commanderie de Bourgneuf.

IVR52_20254900690NUCA

Auteur de l'illustration : Armelle Maugin

Date de prise de vue : 2025

(c) Région Pays de la Loire - Inventaire général ; (c) Conseil départemental de Maine-et-Loire - Conservation départementale du patrimoine
communication libre, reproduction soumise à autorisation



Maison 2 rue de la Promenade depuis le nord.

IVR52_20254900687NUCA

Auteur de l'illustration : Armelle Maugin

Date de prise de vue : 2025

(c) Région Pays de la Loire - Inventaire général ; (c) Conseil départemental de Maine-et-Loire - Conservation départementale du patrimoine
communication libre, reproduction soumise à autorisation



Croix de chemin, dite Croix Rouge.

IVR52_20254900934NUCA

Auteur de l'illustration : Armelle Maugin

Date de prise de vue : 2025

(c) Conseil départemental de Maine-et-Loire ; (c) Région Pays de la Loire - Inventaire général
communication libre, reproduction soumise à autorisation



Statue : Vierge à l'Enfant, 1950.

IVR52_20254900246NUCA

Auteur de l'illustration : Armelle Maugin

Date de prise de vue : 2025

(c) Région Pays de la Loire - Inventaire général ; (c) Conseil départemental de Maine-et-Loire - Conservation départementale du patrimoine
communication libre, reproduction soumise à autorisation



Croix monumentale, 12 rue de la Loire.

IVR52_20254900932NUCA

Auteur de l'illustration : Armelle Maugin

Date de prise de vue : 2025

(c) Conseil départemental de Maine-et-Loire ; (c) Région Pays de la Loire - Inventaire général
communication libre, reproduction soumise à autorisation