

Pays de la Loire, Sarthe
Dissé-sous-le-Lude
la Fromagère

Manoir de la Fromagère

Références du dossier

Numéro de dossier : IA72000668
Date de l'enquête initiale : 2006
Date(s) de rédaction : 2006
Cadre de l'étude : inventaire topographique canton du Lude
Degré d'étude : étudié

Désignation

Dénomination : manoir
Appellation : de la Fromagère
Parties constituantes non étudiées : hangar agricole

Compléments de localisation

Milieu d'implantation : isolé
Références cadastrales : 1811, E1, 232-234 ; 1845, D1, 162-163 ; 2008, D1, 71.

Historique

Cette maison en rez-de-chaussée surélevé se compose apparemment d'une seule grande chambre à cheminée avec un petit appentis placé sur la façade postérieure. Elle est construite en moellon de moyen appareil calcaire avec chaînage d'angle. Les façades postérieure et antérieure conservent des vestiges de croisées en pierre avec une moulure de la Première Renaissance. La maison fut agrandie vers le nord par une dépendance construite vers 1810. Dans la cour, un petit hangar en bois pourrait être un réemploi.

Période(s) principale(s) : 16e siècle

Description

La Fromagère est un logis du XVIe siècle implanté sur le flanc de la vallée de la Marconne. Jadis accessible par le haut depuis l'ancienne route de Bordeaux à Caen, sa façade tourne le dos à la rivière et donne à l'ouest face à cette première entrée. Cette maison dépend du domaine du Mortier.

Éléments descriptifs

Matériau(x) du gros-oeuvre, mise en oeuvre et revêtement : silex ; calcaire ; enduit ; moellon ; pierre de taille
Matériau(x) de couverture : ardoise
Étage(s) ou vaisseau(x) : sous-sol, rez-de-chaussée surélevé, comble à surcroît
Type(s) de couverture : toit à longs pans ; appentis

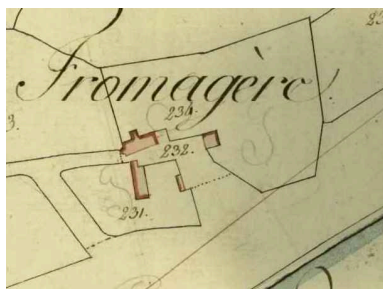
Typologies et état de conservation

État de conservation : inégal suivant les parties

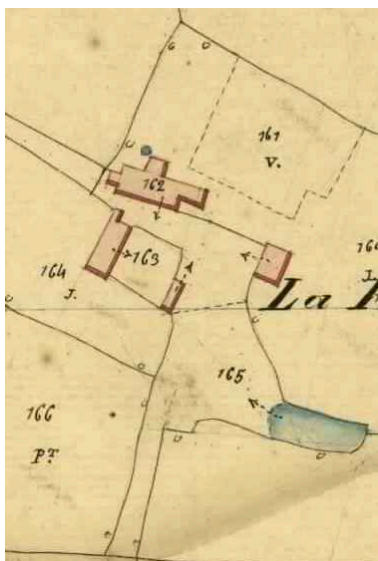
Statut, intérêt et protection

Statut de la propriété : propriété privée

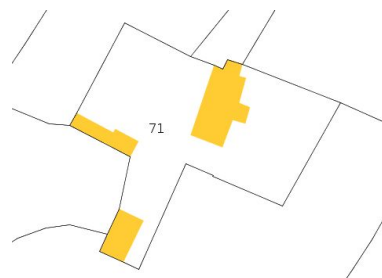
Illustrations



Plan cadastral en 1811.
IVR52_20057204107NUCA



Plan en 1845.
IVR52_20057204166NUCA



Plan masse en 2008.
IVR52_20077210381NUCA



Le logis : façade antérieure sur cour.
Phot. Jean-Baptiste Darrasse
IVR52_20067205650NUCA



Le logis, façade antérieure, détail :
baie avec moulures du XVI^e s.
Phot. Jean-Baptiste Darrasse
IVR52_20067205651NUCA



Le logis : pignon sud.
Phot. Jean-Baptiste Darrasse
IVR52_20067205652NUCA



Le logis, façade postérieure.
Phot. Jean-Baptiste Darrasse
IVR52_20067205656NUCA



Le logis, façade postérieure :
appenti avec contreforts.
Phot. Jean-Baptiste Darrasse
IVR52_20067205657NUCA



Petite baie arrière :
vestige d'une allège.
Phot. Jean-Baptiste Darrasse
IVR52_20067205658NUCA



La croisée du XVI^e s. a disparu
pour laisser la place à une baie
récente remontée avec une
partie des anciens jambages.
Phot. Jean-Baptiste Darrasse
IVR52_20067205659NUCA



Ancienne grange : vestiges
de la charpente à pannes.
Phot. Jean-Baptiste Darrasse
IVR52_20067205654NUCA



Toit à porcs et écuries.
Phot. Jean-Baptiste Darrasse
IVR52_20067205653NUCA



Façade postérieure :
écoulement de l'évier.
Phot. Jean-Baptiste Darrasse
IVR52_20067205660NUCA

Dossiers liés

Dossiers de synthèse :

Logis, manoirs et châteaux de l'aire d'étude du Lude (IA72002017)

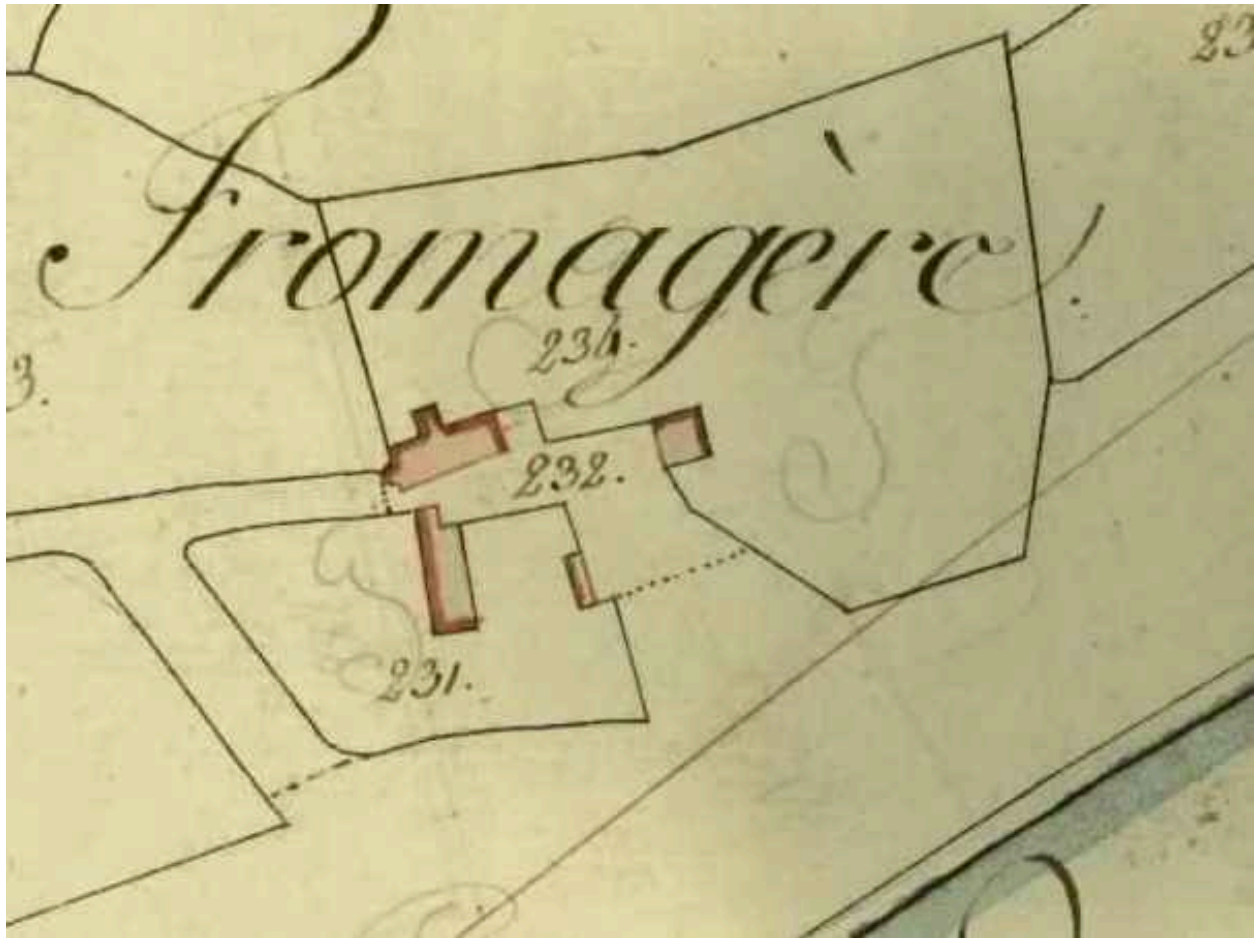
Oeuvre(s) contenue(s) :

Oeuvre(s) en rapport :

Dissé-sous-le-Lude : présentation de la commune (IA72000683) Pays de la Loire, Sarthe, Dissé-sous-le-Lude

Auteur(s) du dossier : Christine Toulhier

Copyright(s) : (c) Région Pays de la Loire - Inventaire général



Plan cadastral en 1811.

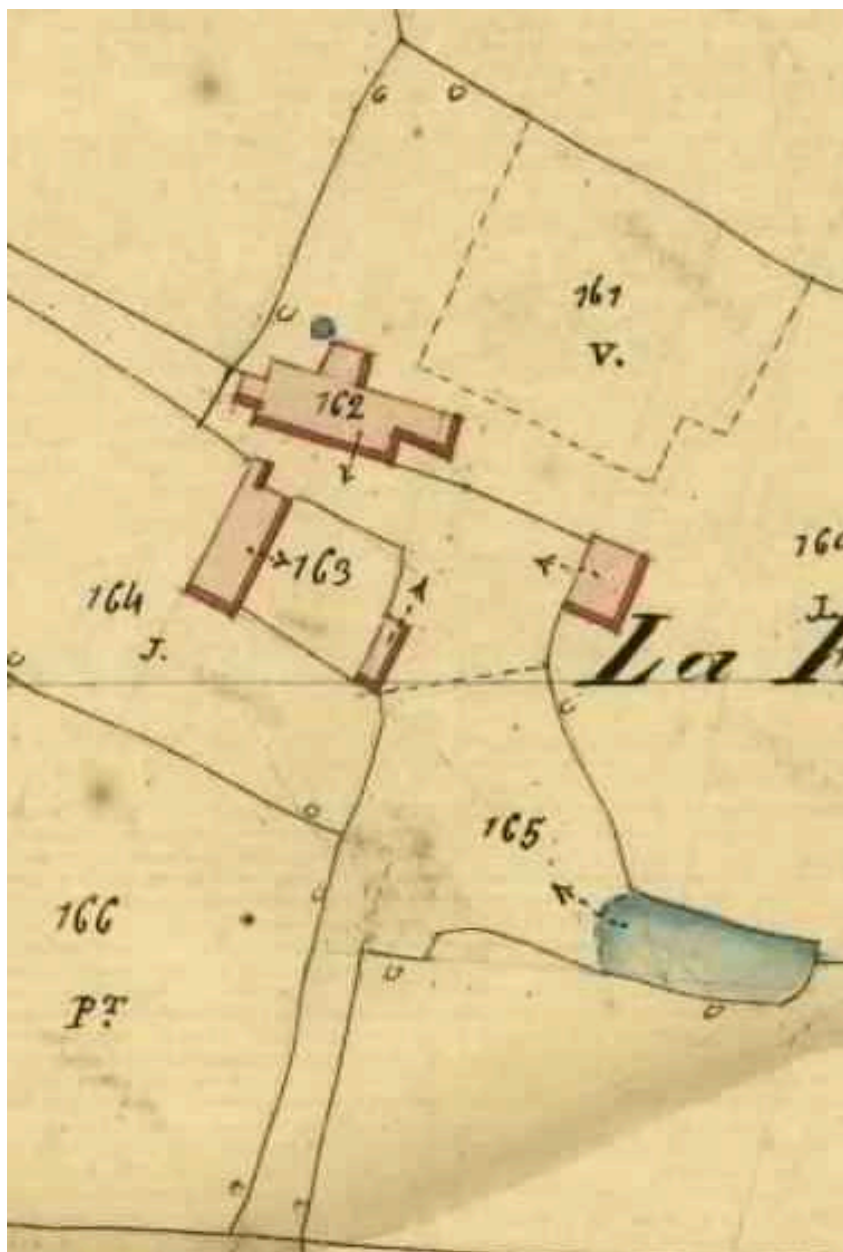
Référence du document reproduit :

- Plan cadastral 1811 E1, échelle 1/2500e. (Archives départementales de la Sarthe ; PC 118/10).

IVR52_20057204107NUCA

(c) Conseil départemental de la Sarthe

reproduction soumise à autorisation du titulaire des droits d'exploitation



Plan en 1845.

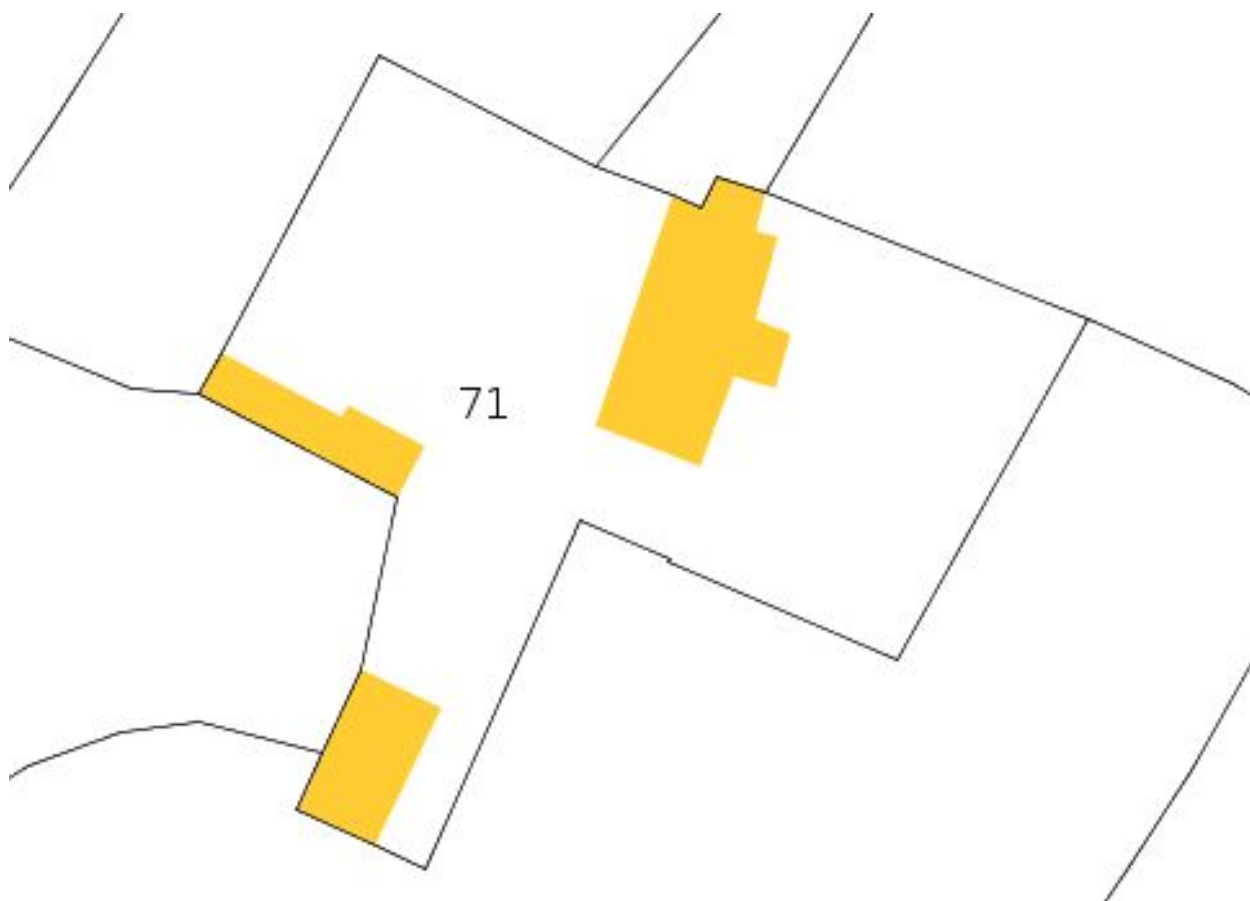
Référence du document reproduit :

- Plan cadastral 1811 D1, échelle 1/2500e. (Archives départementales de la Sarthe ; PC 118/64).

IVR52_20057204166NUCA

(c) Conseil départemental de la Sarthe

reproduction soumise à autorisation du titulaire des droits d'exploitation



Plan masse en 2008.

Référence du document reproduit :

- Cadastre 2008. (Direction générale des impôts - cadastre).

IVR52_20077210381NUCA

(c) Direction générale des impôts - Cadastre

reproduction soumise à autorisation du titulaire des droits d'exploitation



Le logis : façade antérieure sur cour.

IVR52_20067205650NUCA

Auteur de l'illustration : Jean-Baptiste Darrasse

(c) Région Pays de la Loire - Inventaire général

reproduction soumise à autorisation du titulaire des droits d'exploitation



Le logis, façade antérieure, détail : baie avec moulures du XVIe s.

IVR52_20067205651NUCA

Auteur de l'illustration : Jean-Baptiste Darrasse

(c) Région Pays de la Loire - Inventaire général

reproduction soumise à autorisation du titulaire des droits d'exploitation



Le logis : pignon sud.

IVR52_20067205652NUCA

Auteur de l'illustration : Jean-Baptiste Darrasse

(c) Région Pays de la Loire - Inventaire général

reproduction soumise à autorisation du titulaire des droits d'exploitation



Le logis, façade postérieure.

IVR52_20067205656NUCA

Auteur de l'illustration : Jean-Baptiste Darrasse

(c) Région Pays de la Loire - Inventaire général

reproduction soumise à autorisation du titulaire des droits d'exploitation



Le logis, façade postérieure : appenti avec contreforts.

IVR52_20067205657NUCA

Auteur de l'illustration : Jean-Baptiste Darrasse

(c) Région Pays de la Loire - Inventaire général

reproduction soumise à autorisation du titulaire des droits d'exploitation



Petite baie arrière : vestige d'une allège.

IVR52_20067205658NUCA

Auteur de l'illustration : Jean-Baptiste Darrasse

(c) Région Pays de la Loire - Inventaire général

reproduction soumise à autorisation du titulaire des droits d'exploitation



La croisée du XVIe s. a disparu pour laisser la place à une baie récente remontée avec une partie des anciens jambages.

IVR52_20067205659NUCA

Auteur de l'illustration : Jean-Baptiste Darrasse

(c) Région Pays de la Loire - Inventaire général

reproduction soumise à autorisation du titulaire des droits d'exploitation



Ancienne grange : vestiges de la charpente à pannes.

IVR52_20067205654NUCA

Auteur de l'illustration : Jean-Baptiste Darrasse

(c) Région Pays de la Loire - Inventaire général

reproduction soumise à autorisation du titulaire des droits d'exploitation



Toit à porcs et écuries.

IVR52_20067205653NUCA

Auteur de l'illustration : Jean-Baptiste Darrasse

(c) Région Pays de la Loire - Inventaire général

reproduction soumise à autorisation du titulaire des droits d'exploitation



Façade postérieure : écoulement de l'évier.

IVR52_20067205660NUCA

Auteur de l'illustration : Jean-Baptiste Darrasse

(c) Région Pays de la Loire - Inventaire général

reproduction soumise à autorisation du titulaire des droits d'exploitation