

Pays de la Loire, Maine-et-Loire  
Angers  
quartier Centre-ville  
33 à 35 rue Lionnaise

## Couvent des Dames de la Croix, 33 à 35 rue Lionnaise

### Références du dossier

Numéro de dossier : IA49000800  
Date de l'enquête initiale : 1980  
Date(s) de rédaction : 1980, 1995  
Cadre de l'étude : inventaire topographique Angers intra-muros  
Degré d'étude : étudié

### Désignation

Dénomination : couvent  
Genre du destinataire : de religieuses non cloîtrées  
Vocabulaire : Saint-Jean-Baptiste  
Appellation : couvent des Dames de la Croix  
Parties constituantes non étudiées : cour, logement, jardin, mail, communs, puits, église

### Compléments de localisation

Milieu d'implantation : en ville  
Références cadastrales : 1840, K, 259 à 263 ; 1980, HL, 53 à 73, 93

### Historique

Fondée vers 1660 par Pierre Maillard, supérieur du séminaire d'Angers, la communauté de la Croix, dite aussi des filles de la Trinité ou filles de la propagation de la Foi, a pour vocation initiale l'instruction des nouvelles converties au catholicisme et par extension une mission plus large d'enseignement. S'installant rue Lionnaise, ces religieuses utilisent d'anciens logis, notamment l'ancien manoir du Noyer (identifié et localisé en 2001 : étudié), une maison dite du Moulin d'époque indéterminée (non localisée) et l'hôtel de la Malidordière, à l'angle des rues Lionnaise et du Tambourin. Rebâti au milieu du XVIIe siècle pour François du Filliard des Ormes, cet hôtel portait sur un fronton la date 1687. Une autre maison bâtie pour les Carmes en 1656 est également acquise par la communauté (non localisée). Sans église propre à l'origine, la communauté en édifie une dédiée à saint Jean-Baptiste en 1745. Pendant la Révolution, l'administration départementale y installe une maternité, puis un dépôt d'enfants trouvés : des bâtiments, à usage de logements et de salle de classe, sont alors construits le long de l'ancienne rue des Pénitentes (alias rue du Mouton) et de la rue du Tambourin (ou de la Gahouère en 1736). Dans le courant du XVIIIe siècle, la ruelle séparative entre les communautés de la Croix et des Pénitentes est absorbée au profit de ces établissements. Dépendance des hospices au XIXe siècle, le couvent de la Croix est connu uniquement par un plan de 1808 (à l'exception d'une élévation du manoir du Noyer). Il est détruit comme les édifices religieux ou hospitaliers voisins (Pénitentes, Hôpital général) lors de la rénovation du quartier dans les années 1860-1870.

Période(s) principale(s) : 2e moitié 12e siècle, milieu 17e siècle, 2e quart 18e siècle, 4e quart 18e siècle

Période(s) secondaire(s) : 4e quart 17e siècle

Dates : 1687 (daté par source), 1745 (daté par travaux historiques)

### Description

Sur le plan de 1808, l'hôtel de la Malidordière, est bien reconnaissable, avec son plan régulier en U : situé entre une vaste cour et un très grand jardin composé de carrés bordés d'arbres ainsi que d'un petit mail de tilleuls, il constituait la partie noble du couvent, avec grand appartement et ancien réfectoire des Dames (n° 3 sur le plan). Ce logis comprenait trois niveaux, avec étage carré et étage de comble. Un couloir d'étage sur les trois faces de la cour permettait de communiquer

avec des appartements. Une cour d'entrée secondaire desservait des bâtiments plus hétérogènes à un ou deux étages carrés, dont le manoir du Noyer dévolu au grand réfectoire (non décrit dans l'estimation des biens nationaux), et l'église conventuelle qui présentait un plan allongé et un vaisseau unique (n° 2 du plan).

### Eléments descriptifs

Plan : plan allongé, plan régulier en U

Étage(s) ou vaisseau(x) : 1 vaisseau, 1 étage carré, 2 étages carrés, étage de comble

### Typologies et état de conservation

État de conservation : détruit

### Statut, intérêt et protection

Fiche mise à jour en 2003.

Statut de la propriété : propriété privée

### Références documentaires

#### Documents d'archive

- Archives départementales de Maine-et-Loire ; 86 H 23. Inventaire des titres du couvent des Carmes, x.
- Archives départementales de Maine-et-Loire ; 254 H 548, E 2702. Acquisition par François Grandet, sieur du Lavouer, de l'hôtel du Filliard (14 janv. 1679).
- Archives départementales de Maine-et-Loire ; 1 Q 137. Estimation de la maison de la Croix, par J.- J. Puységur, entrepreneur de bâtiments, et L. François architecte, 9 prairial an XII (29 mai 1804).
- Plan général au sol des établissements hospitaliers et religieux de la rue Lionnaise. Dessin à la plume et aquarelle, par Louis François dit François père, pour la commune d'Angers, 15 oct. 1808, éch. 7 mm/m. (Archives départementales Maine-et-Loire ; 1 Fi 453).

#### Documents figurés

- **Nouveau plan de la ville d'Angers** dit plan des Echevins. Dessin, par Louis Simon et gravé par Dheulland, G., 1736, éch. 1 : 2500 env. (Archives municipales d'Angers ; 1 Fi 1575).
- **Plan historique de la ville d'Angers, assujetti à ses accroissements, embellissements et projets**, levé par Dubois, 1775, gravé par Moithey, 1776. Reproduction imprimée, Ph. Petit.(Archives municipales d'Angers ; 1 Fi 1576).
- Plan au sol de 1808, détail des bâtiments. Dessin. (Archives départementales de Maine-et-Loire ; 1 Fi 453).
- Vieille et grande maison de la Croix, détail. (Archives départementales de Maine-et-Loire ; 1 Fi 453).
- Plan général de l'hospice des Renfermés et autres établissements de la rue Lionnaise, avec les alignements projetés : détail sur la légende, n° 3 pour le couvent de la Croix. Dessin, par François, Louis [dit François Père] (architecte), 1808, éch. 7 mm/m. (AD Maine-et-Loire ; 1 Fi 453).

#### Bibliographie


- PEAN DE LA TUILLERIE, Julien. **Description de la ville d'Angers et de tout ce qu'elle contient de plus remarquable**, Angers, 1778, Ed. révisée C. Port, 1869, réimpr. 1977. p. 492-493

- PORT, Célestin. **Dictionnaire historique, géographique et biographique de Maine-et-Loire.**  
 1ère éd. 1878, p. 73-74 ; 2e éd. 1965, p. 104

**Illustrations**



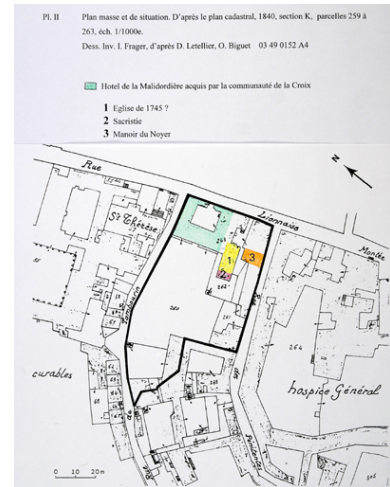
Plan au sol du couvent des Dames de la Croix, extrait d'un plan général des établissements religieux et hospitaliers de la rue Lionnaise, par L. François, 1808 (n° 2-3 du plan).  
 Repro. Patrice Giraud  
 IVR52\_20064903002NUCA



Extrait du plan général des établissements religieux et hospitaliers de la rue Lionnaise, par L. François, 1808 : détail sur la légende (n° 2-3) relative au couvent des Dames de la Croix.  
 Repro. François Lasa  
 IVR52\_20064903013NUCA



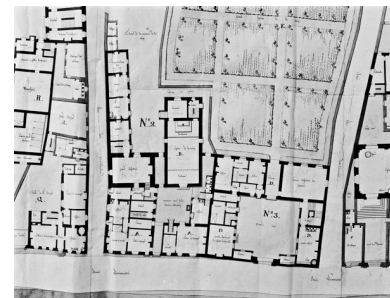
Plan-masse et de situation. D'après le plan cadastral, 1980, section HL, parcelles 53 à 73, 93, éch. 1 : 1 000.  
 Dess. I. Frager  
 IVR52\_20034900151A4



Plan-masse et de situation. D'après le plan cadastral, 1840, section K, parcelles 259 à 263, éch. 1 : 1 000.  
 Dess. I. Frager  
 IVR52\_20034900944A4



Plan au sol du couvent des Dames de la Croix, extrait d'un plan général des établissements religieux et hospitaliers de la rue Lionnaise (n° 2-3 du plan), par L. François, 1808 : détail sur grand réfectoire et église.  
 Repro. François Lasa  
 IVR52\_20064903006NUCA



Plan au sol de 1808, détail des bâtiments.  
 Repro. Patrice Giraud  
 IVR52\_19784904488X



Plan des hospices et couvents  
de la rue Lionnaise, par L.  
François, 1808 : détail sur le  
secteur du couvent de la Croix.  
Repro. Patrice Giraud  
IVR52\_19784904484X

## Dossiers liés

### Dossiers de synthèse :

Angers intra-muros : présentation de l'aire d'étude (IA49006891) Pays de la Loire, Maine-et-Loire, Angers

L'architecture religieuse (IA49007115) Pays de la Loire, Maine-et-Loire, Angers

### Oeuvre(s) contenue(s) :

#### Oeuvre(s) en rapport :

Hôtel, dit maison de la Voûte, puis couvent des Pénitentes (IA49000884) Pays de la Loire, Maine-et-Loire, Angers, quartier Centre-ville, 21, 23 boulevard Descazeaux

Auteur(s) du dossier : Dominique Letellier-d'Espinose, Olivier Biguet

Copyright(s) : (c) Région Pays de la Loire - Inventaire général ; (c) Ville d'Angers



Plan au sol du couvent des Dames de la Croix, extrait d'un plan général des établissements religieux et hospitaliers de la rue Lionnaise, par L. François, 1808 (n° 2-3 du plan).

Référence du document reproduit :

- Extrait d'un plan général des établissements religieux et hospitaliers de la rue Lionnaise, par L. François, 1808 (n° 2-3 du plan). Plume et aquarelle sur papier entoilé, 15 oct. 1808, éch. 1 : 142e, 1,65 m X 2,47 m. (Archives départementales de Maine-et-Loire ; 1 Fi 453).

IVR52\_20064903002NUCA

Auteur de l'illustration (reproduction) : Patrice Giraud

Date de prise de vue : 2006

(c) Archives départementales de Maine-et-Loire ; (c) Région Pays de la Loire - Inventaire général communication libre, reproduction soumise à autorisation



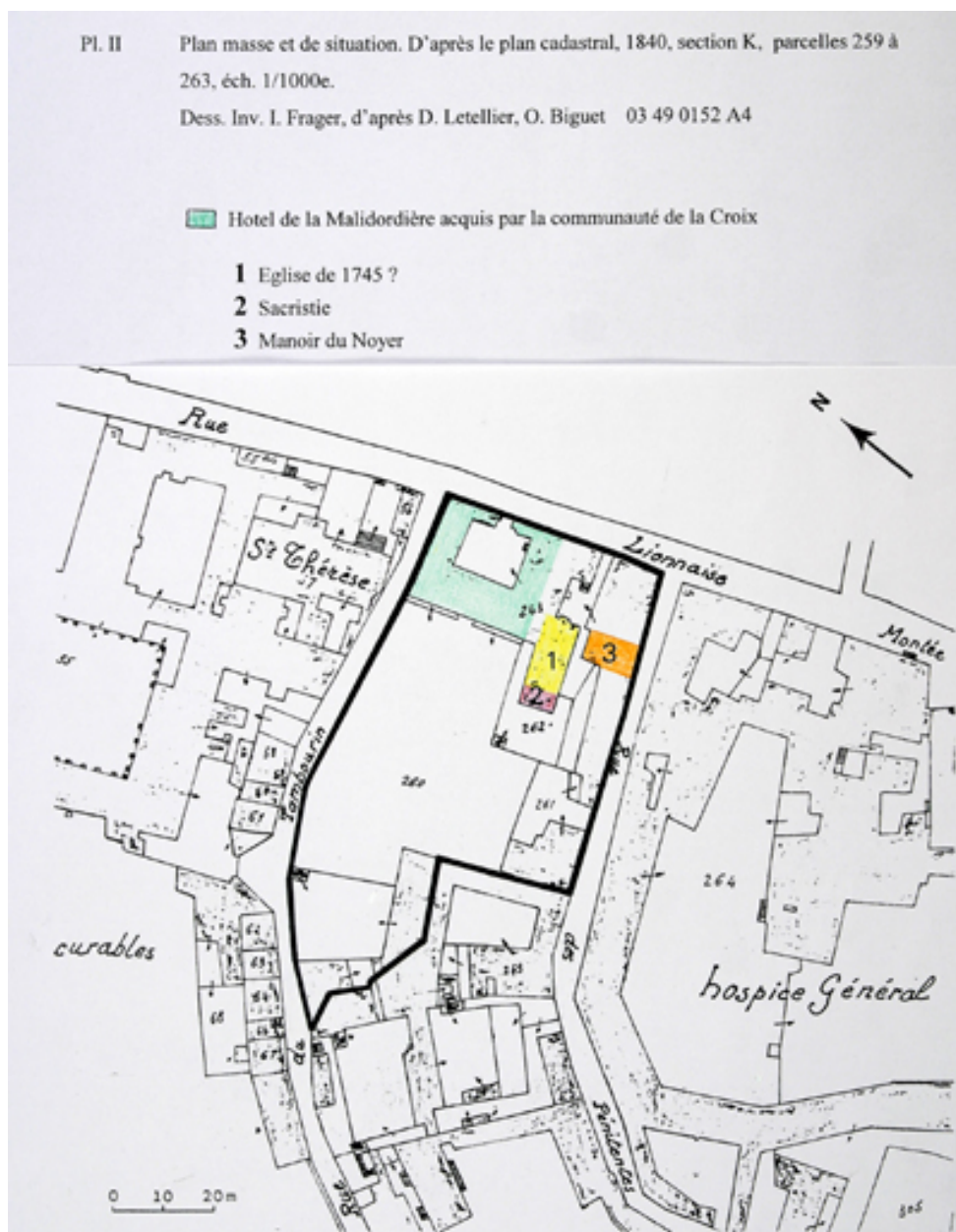
Plan-masse et de situation. D'après le plan cadastral, 1980, section HL, parcelles 53 à 73, 93, éch. 1 : 1 000.

IVR52\_20034900151A4

Auteur de l'illustration : I. Frager

Date de prise de vue : 2003

(c) Ville d'Angers ; (c) Région Pays de la Loire - Inventaire général  
communication libre, reproduction soumise à autorisation



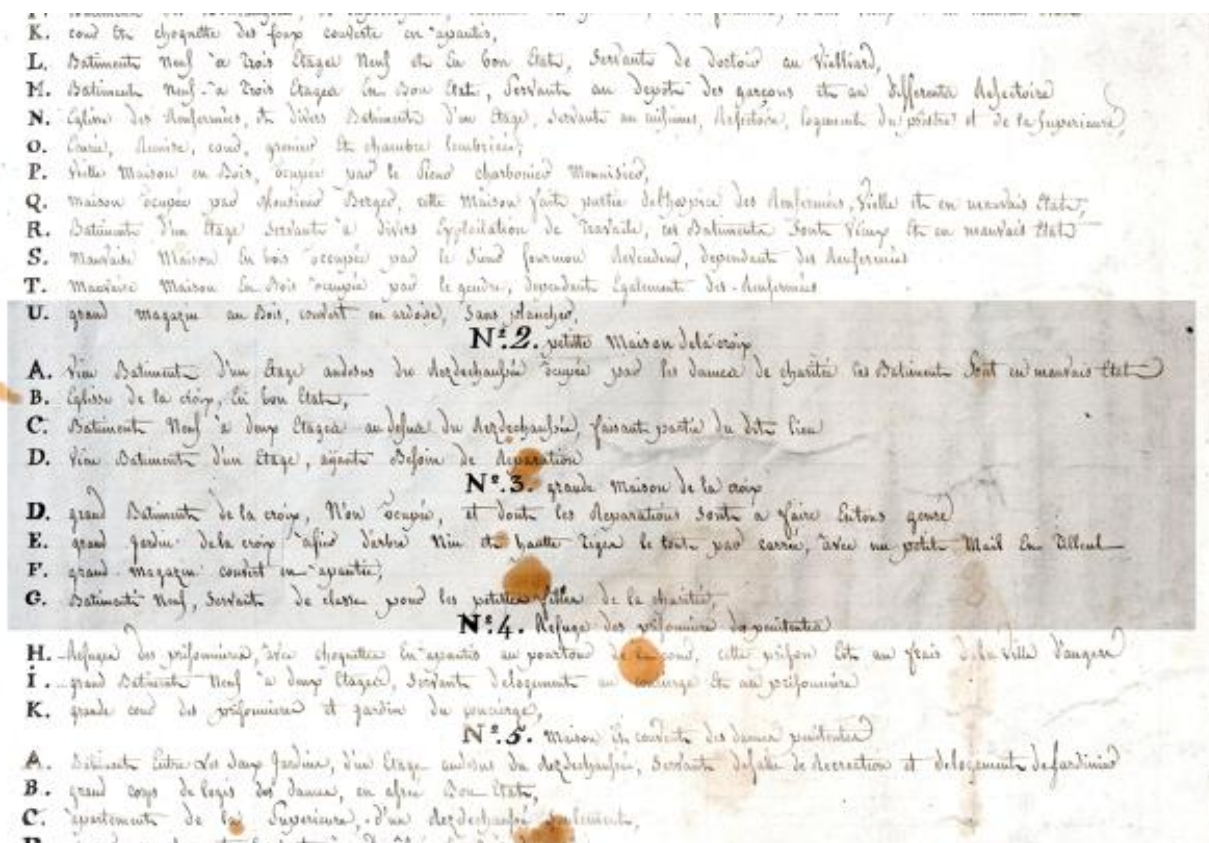
Plan-masse et de situation. D'après le plan cadastral, 1840, section K, parcelles 259 à 263, éch. 1 : 1 000.

IVR52\_20034900944A4

Auteur de l'illustration : I. Frager

Date de prise de vue : 2003

(c) Ville d'Angers ; (c) Région Pays de la Loire - Inventaire général  
communication libre, reproduction soumise à autorisation



Extrait du plan général des établissements religieux et hospitaliers de la rue Lionnaise, par L. François, 1808 : détail sur la légende (n° 2-3) relative au couvent des Dames de la Croix.

Référence du document reproduit :

- Extrait d'un plan général des établissements religieux et hospitaliers de la rue Lionnaise, par L. François, 1808 (n° 2-3 du plan). Plume et aquarelle sur papier entoilé, 15 oct. 1808, éch. 1 : 142e, 1,65 m X 2,47 m. (Archives départementales de Maine-et-Loire ; 1 Fi 453).

IVR52\_20064903013NUCA

Auteur de l'illustration (reproduction) : François Lasa

Date de prise de vue : 2006

(c) Archives départementales de Maine-et-Loire ; (c) Région Pays de la Loire - Inventaire général communication libre, reproduction soumise à autorisation





Plan au sol du couvent des Dames de la Croix, extrait d'un plan général des établissements religieux et hospitaliers de la rue Lionnaise (n° 2-3 du plan), par L. François, 1808 : détail sur grand réfectoire et église.

Référence du document reproduit :

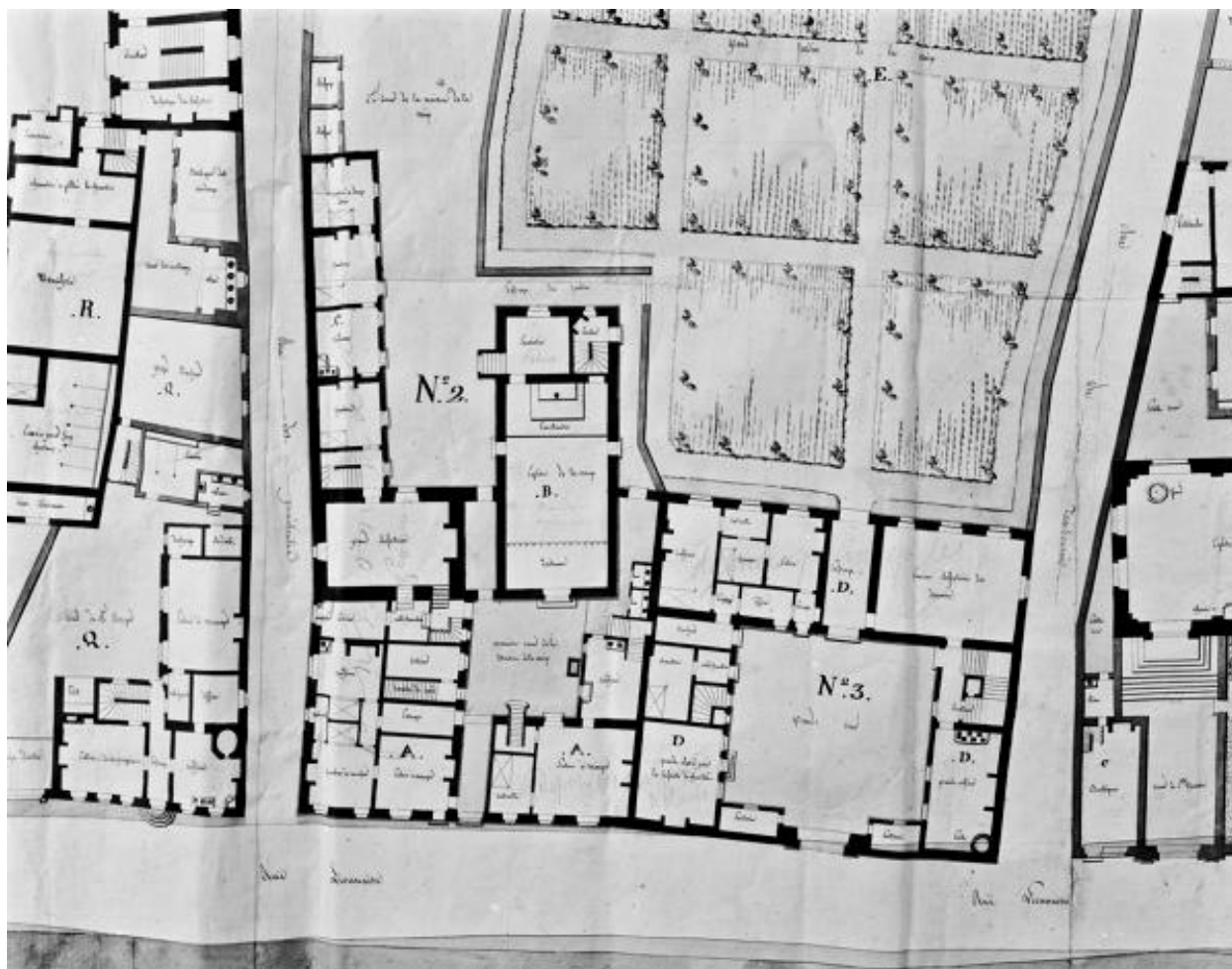
- Extrait d'un plan général des établissements religieux et hospitaliers de la rue Lionnaise, par L. François, 1808 (n° 2-3 du plan). Plume et aquarelle sur papier entoilé, 15 oct. 1808, éch. 1 : 142e, 1,65 m X 2,47 m. (Archives départementales de Maine-et-Loire ; 1 Fi 453).

IVR52\_20064903006NUCA

Auteur de l'illustration (reproduction) : François Lasa

Date de prise de vue : 2006

(c) Archives départementales de Maine-et-Loire ; (c) Région Pays de la Loire - Inventaire général communication libre, reproduction soumise à autorisation



Plan au sol de 1808, détail des bâtiments.

Référence du document reproduit :

- Couvent des Dames de la Croix, plan au sol de 1808, détail des bâtiments. (Archives départementales de Maine-et-Loire ; 1 Fi 453).

IVR52\_19784904488X

Auteur de l'illustration (reproduction) : Patrice Giraud

Date de prise de vue : 1978

(c) Archives départementales de Maine-et-Loire ; (c) Région Pays de la Loire - Inventaire général communication libre, reproduction soumise à autorisation



Plan des hospices et couvents de la rue Lionnaise, par L. François, 1808 : détail sur le secteur du couvent de la Croix.

Référence du document reproduit :

- Plan des hospices et couvents de la rue Lionnaise, par L. François. (Archives départementales de Maine-et-Loire ; 1 Fi 453).

IVR52\_19784904484X

Auteur de l'illustration (reproduction) : Patrice Giraud

Date de prise de vue : 2005

(c) Archives départementales de Maine-et-Loire ; (c) Région Pays de la Loire - Inventaire général communication libre, reproduction soumise à autorisation