Pays de la Loire, Sarthe
Chenu
les Longueraies

Maison dite Villa des Violettes des Longueraies

Références du dossier

Numéro de dossier : IA72000608
Date de l'enquête initiale : 2008
Date(s) de rédaction : 2008
Cadre de l'étude : inventaire topographique
Degré d'étude : étudié

Désignation

Dénomination : maison
Appellation : Villa des Violettes
Parties constituantes non étudiées : communs, écurie, boulodrome

Compléments de localisation

Milieu d'implantation : isolé
Références cadastrales : 1947, D5, 444 ; 2008, D5, 1030

Historique

Cette villa aurait été construite avant 1886, par l'ingénieur de la ligne Paris-Bordeaux qui aurait souhaité habiter le long du tronçon dont il était responsable.

Période(s) principale(s) : 3e quart 19e siècle

Description

Eléments descriptifs

Matériau(x) du gros-oeuvre, mise en oeuvre et revêtement : calcaire ; brique ; enduit ; pierre de taille
Matériau(x) de couverture : ardoise
Étage(s) ou vaisseau(x) : 1 étage carré
Élévations extérieures : élévation à travées, élévation ordonnancée
Type(s) de couverture : toit à longs pans ; toit polygonal ; toit brisé en pavillon ; croupe
Escaliers : escalier hors-œuvre : escalier en fer-à-cheval, en maçonnerie ; escalier demi-hors-œuvre : escalier en vis

Typologies et état de conservation

État de conservation : bon état, inégal suivant les parties

Statut, intérêt et protection

Statut de la propriété : propriété privée

Illustrations

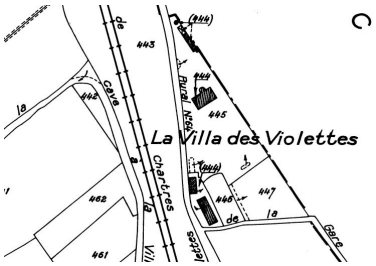

Extrait du plan cadastral de 1947.
IVR52_20087210228NUCA

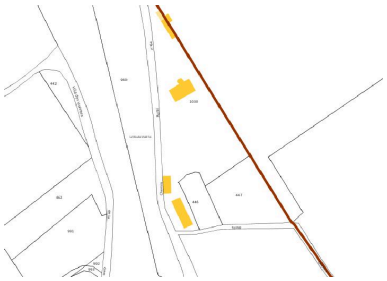

Extrait du plan cadastral de 2008.
IVR52_20087210229NUCA

Vure générale de la propriété : villa, communs, éolienne.
Autr. G. (photographe) Lambert, Phot. Jean-Baptiste (reproduction) Darrasse
IVR52_20067207229NUCA



La Villa des Violettes vue du chemin de fer (noter la présence des conifères).
Autr. Huguet, Autr. Richard-Fouquet (éditeur), Phot. Jean-Baptiste (reproduction) Darrasse
IVR52_20067207231NUCA



Villa des Violettes : façade sur jardin.
Phot. Jean-Baptiste (reproduction) Darrasse
IVR52_20067207228NUCA

Vue d'ensemble prise de la Fosse-Beauregard.
Phot. Jean-Baptiste Darrasse
IVR52_20087202249NUCA

Entrée principale de la villa.
Phot. Jean-Baptiste Darrasse
IVR52_20087202115NUCA

Façade principale.
Phot. Jean-Baptiste Darrasse
IVR52_20087202111NUCA

Vue d'ensemble de la façade postérieure sur le parc.
Phot. Jean-Baptiste Darrasse
IVR52_20087202117NUCA

Façade postérieure avec perron et jeu de polychromie brique et pierre.
Phot. Jean-Baptiste Darrasse
IVR52_20087202116NUCA

Façade postérieure, détail : fronton avec le monogramme AB.
Phot. Jean-Baptiste Darrasse
IVR52_20087202137NUCA

Cour antérieure : portail et communs.
Phot. Jean-Baptiste Darrasse
IVR52_20087202114NUCA

Les communs avec chaînages de brique.
Phot. Jean-Baptiste Darrasse
IVR52_20087202113NUCA

Les remises.
Phot. Jean-Baptiste Darrasse
IVR52_20087202112NUCA

Bâtiment du jeu de boule de fort.
Phot. Jean-Baptiste Darrasse
IVR52_20087202118NUCA

Bâtiment du jeu de boule de fort : pignon sur le chemin.
Phot. Jean-Baptiste Darrasse
IVR52_20087202177NUCA

Le jeu de boule de fort : intérieur.
Phot. Jean-Baptiste Darrasse
IVR52_20087202120NUCA

Le jeu de boules de fort : boules cerclées.
Phot. Jean-Baptiste Darrasse
IVR52_20087202132NUCA

Dossiers liés

Dossiers de synthèse :
Chenu : présentation de la commune (IA72000613) Pays de la Loire, Sarthe, Chenu
Maisons et fermes de l'aire d'étude du Lude (IA72002016)
Oeuvre(s) contenue(s) :

Auteur(s) du dossier : Natacha Abriat
Copyright(s) : (c) Région Pays de la Loire - Inventaire général

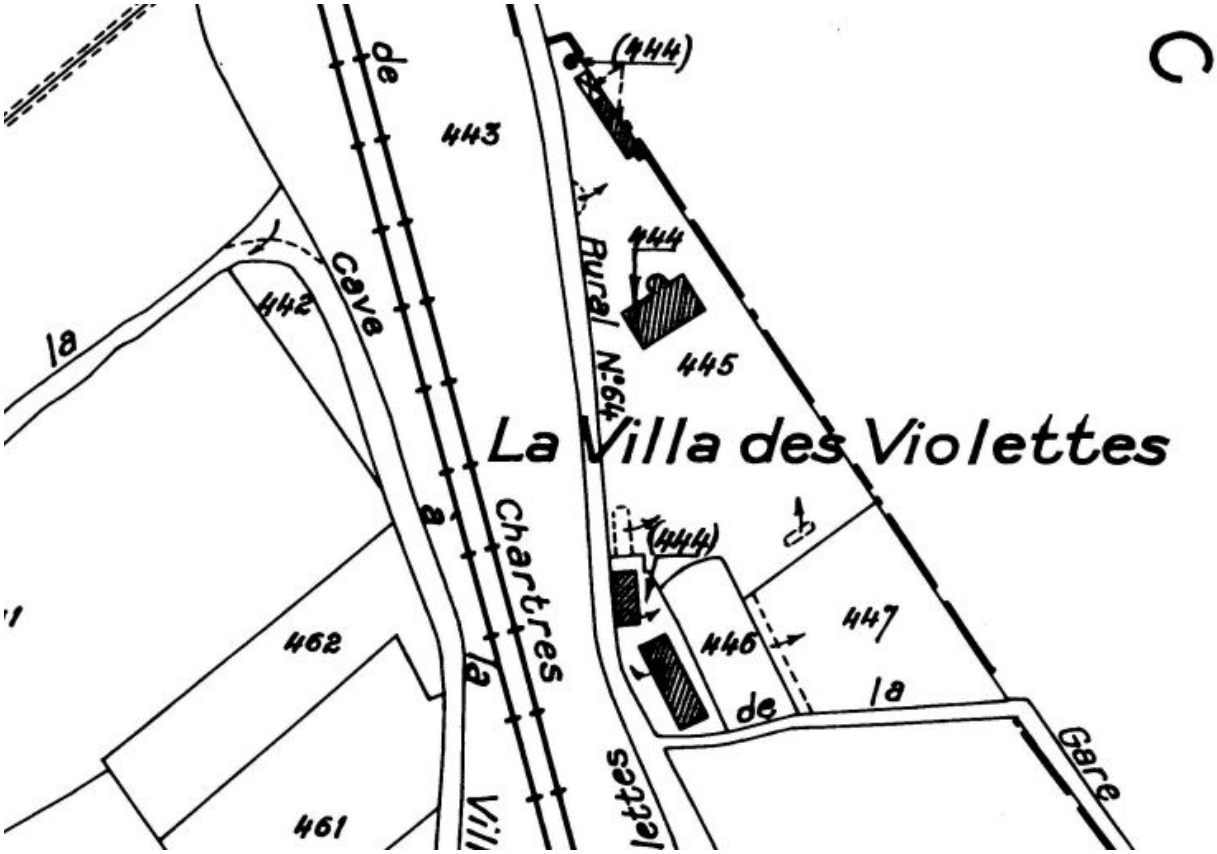

Extrait du plan cadastral de 1947.

Référence du document reproduit :

- Cadastre de 1947, D1, échelle 1/2000e. (Archives départementales de la Sarthe ; PC 078/124).

IVR52_20087210228NUCA
(c) Conseil départemental de la Sarthe
reproduction soumise à autorisation du titulaire des droits d'exploitation

Extrait du plan cadastral de 2008.

IVR52_20087210229NUCA
(c) Direction générale des impôts - Cadastre
reproduction soumise à autorisation du titulaire des droits d'exploitation

Vure générale de la propriété : villa, communs, éolienne.

Référence du document reproduit :

- Carte postale ancienne, n° 90, collection Lib Laurentine. (Collection particulière ; non coté).

IVR52_20067207229NUCA
Auteur de l'illustration : Jean-Baptiste (reproduction) Darrasse
Auteur du document reproduit : G. (photographe) Lambert
(c) Région Pays de la Loire - Inventaire général ; (c) Collection particulière
reproduction soumise à autorisation du titulaire des droits d'exploitation



La Villa des Violettes vue du chemin de fer (noter la présence des conifères).

Référence du document reproduit :

- Carte postale ancienne. (Collection particulière, Galbrun-Chouteau).

IVR52_20067207231NUCA
Auteur de l'illustration : Jean-Baptiste (reproduction) Darrasse
Auteur du document reproduit : Huguet, Richard-Fouquet (éditeur)
(c) Région Pays de la Loire - Inventaire général ; (c) Collection particulière
reproduction soumise à autorisation du titulaire des droits d'exploitation



Villa des Violettes : façade sur jardin.

Référence du document reproduit :

- Carte postale ancienne. (Collection particulière, Galbrun-Chouteau).

IVR52_20067207228NUCA
Auteur de l'illustration : Jean-Baptiste (reproduction) Darrasse
(c) Région Pays de la Loire - Inventaire général ; (c) Collection particulière
reproduction soumise à autorisation du titulaire des droits d'exploitation

Vue d'ensemble prise de la Fosse-Beauregard.

IVR52_20087202249NUCA
Auteur de l'illustration : Jean-Baptiste Darrasse
(c) Région Pays de la Loire - Inventaire général
reproduction soumise à autorisation du titulaire des droits d'exploitation

Entrée principale de la villa.

IVR52_20087202115NUCA
Auteur de l'illustration : Jean-Baptiste Darrasse
(c) Région Pays de la Loire - Inventaire général
reproduction soumise à autorisation du titulaire des droits d'exploitation

Façade principale.

IVR52_20087202111NUCA
Auteur de l'illustration : Jean-Baptiste Darrasse
(c) Région Pays de la Loire - Inventaire général
reproduction soumise à autorisation du titulaire des droits d'exploitation

Vue d'ensemble de la façade postérieure sur le parc.

IVR52_20087202117NUCA
Auteur de l'illustration : Jean-Baptiste Darrasse
(c) Région Pays de la Loire - Inventaire général
reproduction soumise à autorisation du titulaire des droits d'exploitation

Façade postérieure avec perron et jeu de polychromie brique et pierre.

IVR52_20087202116NUCA
Auteur de l'illustration : Jean-Baptiste Darrasse
(c) Région Pays de la Loire - Inventaire général
reproduction soumise à autorisation du titulaire des droits d'exploitation

Façade postérieure, détail : fronton avec le monogramme AB.

IVR52_20087202137NUCA
Auteur de l'illustration : Jean-Baptiste Darrasse
(c) Région Pays de la Loire - Inventaire général
reproduction soumise à autorisation du titulaire des droits d'exploitation

Cour antérieure : portail et communs.

IVR52_20087202114NUCA
Auteur de l'illustration : Jean-Baptiste Darrasse
(c) Région Pays de la Loire - Inventaire général
reproduction soumise à autorisation du titulaire des droits d'exploitation

Les communs avec chaînages de brique.

IVR52_20087202113NUCA
Auteur de l'illustration : Jean-Baptiste Darrasse
(c) Région Pays de la Loire - Inventaire général
reproduction soumise à autorisation du titulaire des droits d'exploitation

Les remises.

IVR52_20087202112NUCA
Auteur de l'illustration : Jean-Baptiste Darrasse
(c) Région Pays de la Loire - Inventaire général
reproduction soumise à autorisation du titulaire des droits d'exploitation

Bâtiment du jeu de boule de fort.

IVR52_20087202118NUCA
Auteur de l'illustration : Jean-Baptiste Darrasse
(c) Région Pays de la Loire - Inventaire général
reproduction soumise à autorisation du titulaire des droits d'exploitation

Bâtiment du jeu de boule de fort : pignon sur le chemin.

IVR52_20087202177NUCA
Auteur de l'illustration : Jean-Baptiste Darrasse
(c) Région Pays de la Loire - Inventaire général
reproduction soumise à autorisation du titulaire des droits d'exploitation

Le jeu de boule de fort : intérieur.

IVR52_20087202120NUCA
Auteur de l'illustration : Jean-Baptiste Darrasse
(c) Région Pays de la Loire - Inventaire général
reproduction soumise à autorisation du titulaire des droits d'exploitation

Le jeu de boules de fort : boules cerclées.

IVR52_20087202132NUCA
Auteur de l'illustration : Jean-Baptiste Darrasse
(c) Région Pays de la Loire - Inventaire général
reproduction soumise à autorisation du titulaire des droits d'exploitation