

Pays de la Loire, Mayenne
Vaiges
anciennement les Tuileries la Grande-Courbe
30 rue Robert-Glétron

Maison, 30 rue Robert-Glétron, la Grande-Courbe

Références du dossier

Numéro de dossier : IA53004032
Date de l'enquête initiale : 2004
Date(s) de rédaction : 2004
Cadre de l'étude : inventaire topographique
Degré d'étude : repéré

Désignation

Dénomination : maison

Compléments de localisation

Milieu d'implantation : en village
Références cadastrales : 1842, B, 45 ; 1982, ZI, 25

Historique

En 1842 le lieu-dit des Tuileries était constitué de trois logis. Sur le plan cadastral de 1982, il est rebaptisé la Grande Courbe. Le logis isolé, correspondant à la parcelle du cadastre ancien B 48, a été démoli après 1936. La maison du 30 rue Robert-Glétron a été reconstruite en 1881.

Période(s) principale(s) : 4e quart 19e siècle
Dates : 1881 (daté par source)

Description

La maison est construite en moellons enduits. Elle est dotée d'un toit à croupes couvert d'ardoises. Ses baies sont encadrées de briques et de tuffeau. Les appuis des fenêtres du rez-de-chaussée sont en calcaire marbrier taillé et granite taillé. La corniche est en tuffeau. La maison appartient au type III.

Éléments descriptifs

Matériau(x) du gros-oeuvre, mise en oeuvre et revêtement : moellon sans chaîne en pierre de taille, enduit
Matériau(x) de couverture : ardoise
Étage(s) ou vaisseau(x) : 1 étage carré
Type(s) de couverture : toit à longs pans, croupe

Typologies et état de conservation

Typologies : La typologie des maisons est établie en fonction de l'importance des remaniements entrepris après l'établissement du cadastre en 1842. Type I : maison conservée dans son aspect antérieur à 1842. Type II : maison remaniée en façade (la morphologie ancienne est conservée). Type III : maison complètement remaniée ou reconstruite au même emplacement. Type IV : maison construite ex nihilo après le premier cadastre.

Statut, intérêt et protection

Statut de la propriété : propriété privée

Références documentaires

Documents d'archive

- Archives départementales de la Mayenne ; 3 P 739. **Matrices des propriétés foncières bâties de Vaiges, 1883-1911.**

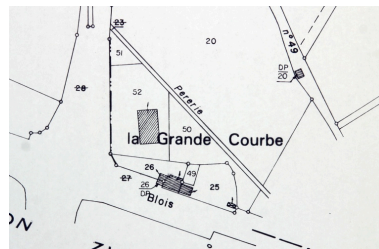
Illustrations



Extrait du plan cadastral
de 1842, section B1.
Repro. François Lasa
IVR52_20045301078NUCA



Extrait du plan cadastral
de 1936, section B1.
Repro. François Lasa
IVR52_20045301251NUCA



Extrait du plan cadastral renouvelé
en 1982 et régulièrement mis à
jour entre 1982 et 2002, section ZI.
Repro. François Lasa
IVR52_20045302404NUCA



Vue depuis la rue.
Phot. François Lasa
IVR52_20045303084NUCA

Dossiers liés

Dossiers de synthèse :

Vaiges, présentation de la commune (IA53004117) Pays de la Loire, Mayenne, Vaiges
Les maisons de la commune de Vaiges (IA53004119) Pays de la Loire, Mayenne, Vaiges

Oeuvre(s) contenue(s) :

Auteur(s) du dossier : Nicolas Foisneau, Christian Davy

Copyright(s) : (c) Région Pays de la Loire - Inventaire général ; (c) Conseil départemental de la Mayenne

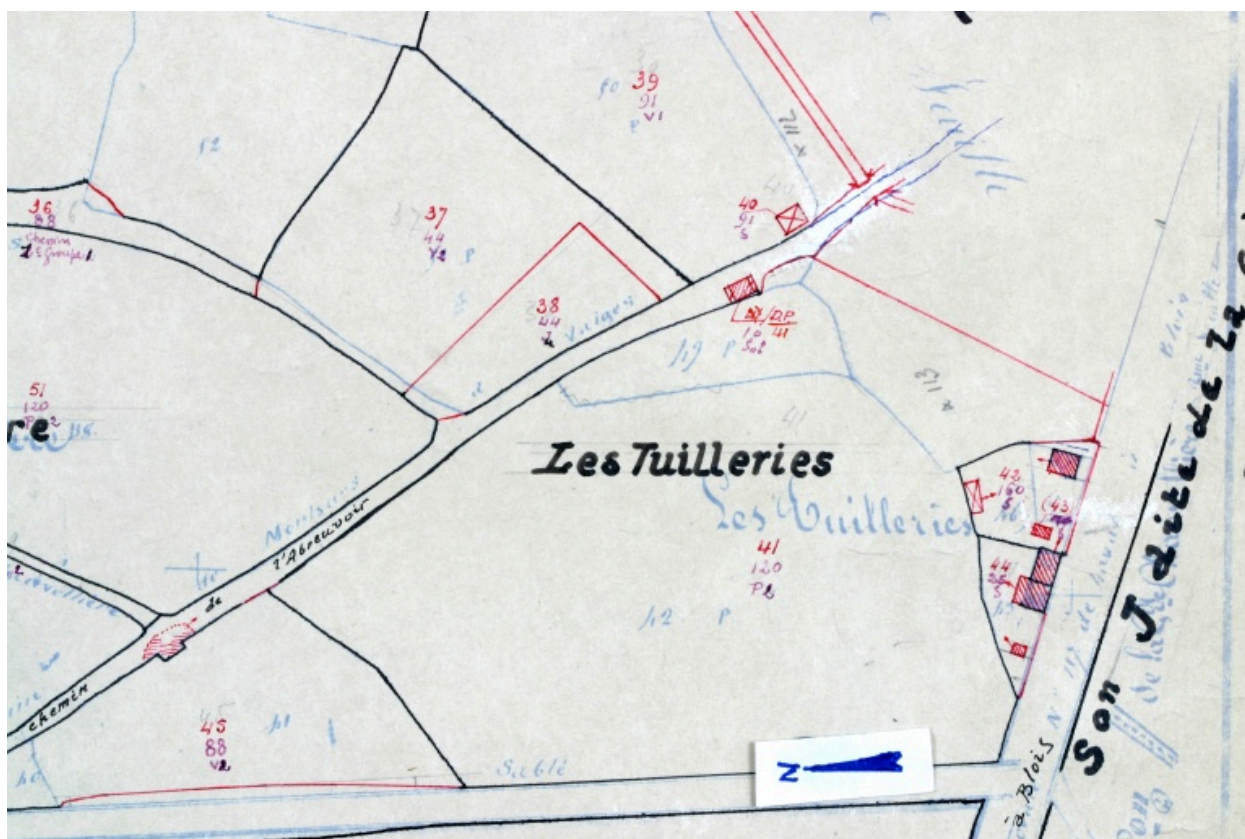


Extrait du plan cadastral de 1842, section B1.

IVR52_20045301078NUCA

Auteur de l'illustration (reproduction) : François Lasa

(c) Conseil départemental de la Mayenne ; (c) Région Pays de la Loire - Inventaire général
communication libre, reproduction soumise à autorisation

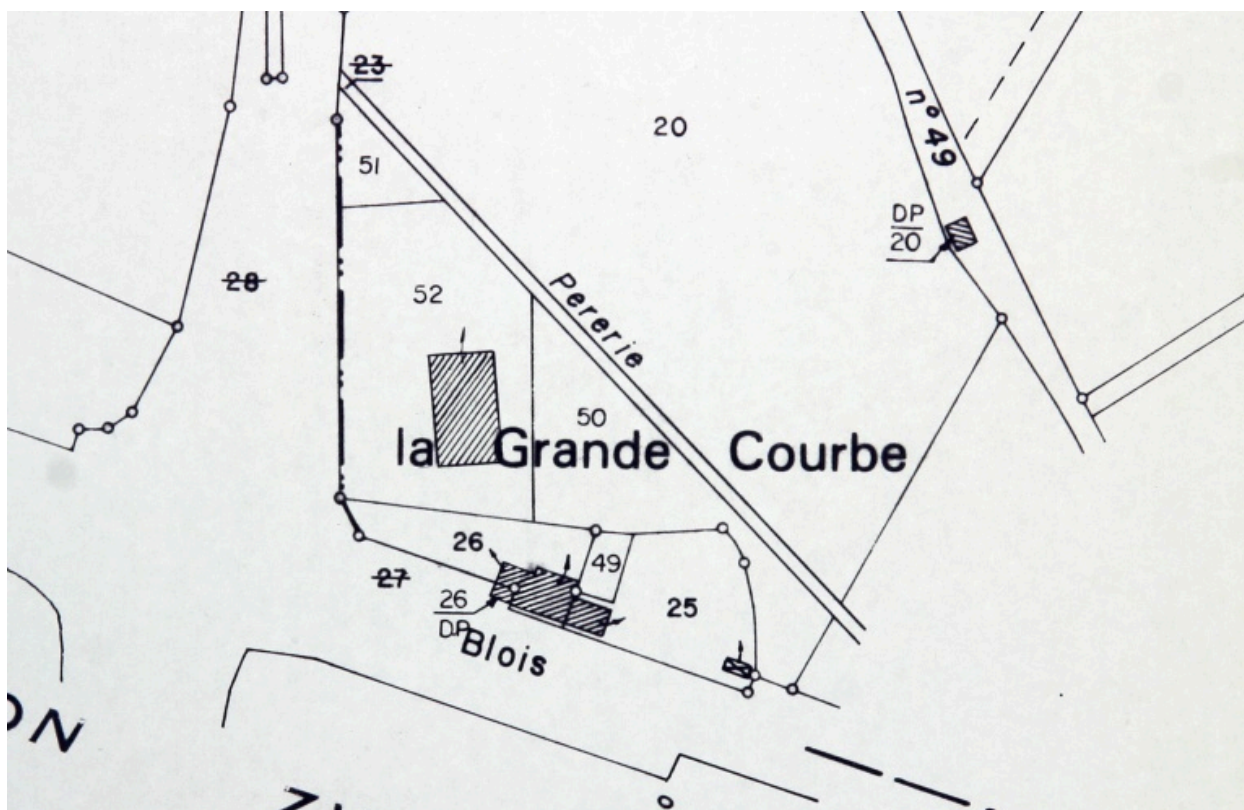


Extrait du plan cadastral de 1936, section B1.

IVR52_20045301251NUCA

Auteur de l'illustration (reproduction) : François Lasa

(c) Conseil départemental de la Mayenne ; (c) Région Pays de la Loire - Inventaire général
communication libre, reproduction soumise à autorisation



Extrait du plan cadastral renouvelé en 1982 et régulièrement mis à jour entre 1982 et 2002, section ZI.

IVR52_20045302404NUCA

Auteur de l'illustration (reproduction) : François Lasa

(c) Ministère du budget, des comptes publics et de la réforme de l'Etat ; (c) Région Pays de la Loire - Inventaire général communication libre, reproduction soumise à autorisation



Vue depuis la rue.

IVR52_20045303084NUCA

Auteur de l'illustration : François Lasa

(c) Région Pays de la Loire - Inventaire général
communication libre, reproduction soumise à autorisation