

Pays de la Loire, Sarthe
Le Mans
Glonnières
avenue Rembrandt

Tour dite 2, immeuble à logements de la cité des Glonnières

Références du dossier

Numéro de dossier : IA72059195
Date de l'enquête initiale : 2017
Date(s) de rédaction : 2021
Cadre de l'étude : inventaire topographique Les faubourgs manceaux
Degré d'étude : étudié

Désignation

Dénomination : immeuble à logements

Compléments de localisation

Milieu d'implantation : en ville
Références cadastrales : 2019, IW, 263

Historique

La tour dite "tour 2" des Glonnières fait partie du grand ensemble des Glonnières qui dénombre trois tours placées en limite du quartier comme pour jouer un rôle de marqueur d'entrée dans le quartier.

Le permis de construire des tours est déposé avec l'ensemble des bâtiments de la cité en 1957. La tour est réhabilitée en partie en 1979.

Période(s) principale(s) : 3e quart 20e siècle ()

Période(s) secondaire(s) : 4e quart 20e siècle ()

Dates : 1957 (daté par source)

Auteur(s) de l'oeuvre : Pierre Vago (architecte, attribution par source), Maurice Levasseur (architecte, attribution par source), J.-M. Leroux-Hugon (architecte, attribution par source)

Description

Comme pour les autres tours, la tour 2 est dévolue aux petits logements. Elle se développe sur neuf niveaux.

La tour reprend le principe de construction des autres bâtiments de la cité : béton caverneux pour les étages supérieurs et béton banché dans les étages inférieurs. Tous les murs extérieurs sont doublés en briques plâtrières enduites.

Les façades ouest et est sont composées de six travées alternant fenêtres rectangulaires et loggias, les façades sud et nord sont percées uniquement de fenêtres rectangulaires sur cinq travées.

Le toit terrasse est en béton d'où sortent des souches de cheminée.

Éléments descriptifs

Matériau(x) du gros-oeuvre, mise en oeuvre et revêtement : béton, béton précontraint

Matériau(x) de couverture : béton en couverture

Étage(s) ou vaisseau(x) : 9 étages carrés

Type(s) de couverture : terrasse

Statut, intérêt et protection

Statut de la propriété : propriété de la commune

Références documentaires

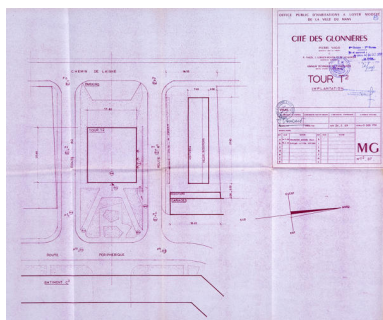
Documents d'archive

- Archives départementales de la Sarthe ; 6 W 8. Devis descriptif des travaux pour les tours des Glonnières, 3 février 1959.
- Archives municipales du Mans ; 72 W 275. Devis descriptif à la construction des immeubles tours de la cité des Glonnières, 25 mars 1959.
- Archives départementales de la Sarthe ; 6 W 8. Lettre de l'ingénieur chef à monsieur le préfet pour l'édification des tours des Glonnières, 10 octobre 1959.
- Archives municipales du Mans ; 72 W 275. Note préalable déposé par Pierre Vago à la dépose du permis de construire des tours des Glonnières, 14 septembre 1957.

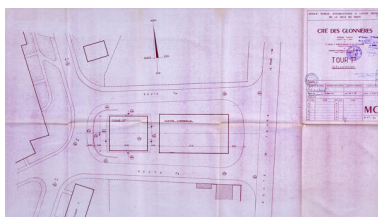
Documents figurés

- Élévations des façades de la tour 2 de la cité des Glonnières, 30 janvier 1959. 5 Archives municipales du Mans ; 72 W 275°.

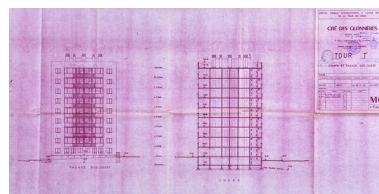
Illustrations



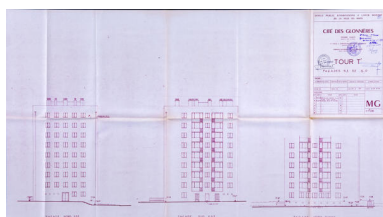
Plan d'implantation de la tour 2 des Glonnières.
Phot. Pierre-Bernard
(reproduction) Fourny
IVR52_20217200094NUCA



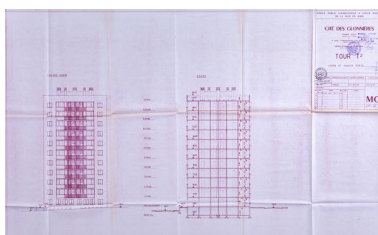
Plan d'implantation de la tour 3 des Glonnières.
Phot. Pierre-Bernard
(reproduction) Fourny
IVR52_20217200096NUCA




Elévation des façades de la tour 1 des Glonnières.
Phot. Pierre-Bernard
(reproduction) Fourny
IVR52_20217200089NUCA




Elévation des façades de la tour 1 des Glonnières.
Phot. Pierre-Bernard
(reproduction) Fourny
IVR52_20217200090NUCA



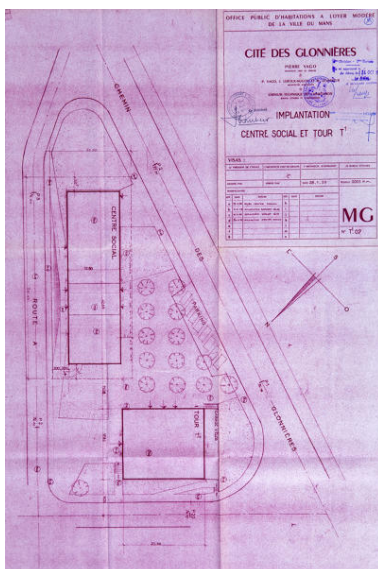
Elévation des façades de la tour 2 des Glonnières.
Phot. Pierre-Bernard
(reproduction) Fourny
IVR52_20217200092NUCA



Elévation des façades de la tour 2 des Glonnières.
Phot. Pierre-Bernard
(reproduction) Fourny
IVR52_20217200093NUCA



Elévation des façades de
la tour 3 des Glonnières.
Phot. Pierre-Bernard
(reproduction) Fourny
IVR52_20217200095NUCA



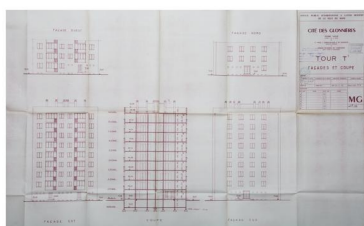
Plan d'implantation du centre social
et de la tour 1 des Glonnières.
Phot. Pierre-Bernard
(reproduction) Fourny
IVR52_20217200091NUCA




Elévation des façades
des tours des Glonnières.
Phot. Bruno (reproduction) Rousseau
IVR52_20217200277NUCA




Elévation des façades
des tour des Glonnières.
Phot. Bruno (reproduction) Rousseau
IVR52_20217200276NUCA



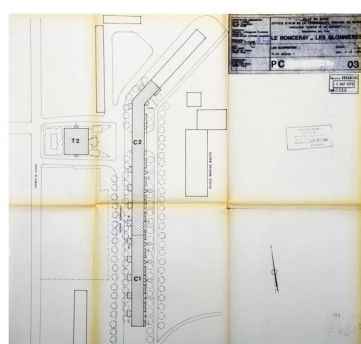
Elévation des façades
des tour des Glonnières.
Phot. Bruno (reproduction) Rousseau
IVR52_20217200279NUCA



Elévation des façades
des tours des Glonnières.
Phot. Bruno (reproduction) Rousseau
IVR52_20217200278NUCA



Elévation des façades
des tours des Glonnières.
Phot. Bruno (reproduction) Rousseau
IVR52_20217200275NUCA



Plan d'implantation de
la tour 2 aux Glonnières.
Phot. Bruno (reproduction) Rousseau
IVR52_20217200313NUCA

Dossiers liés

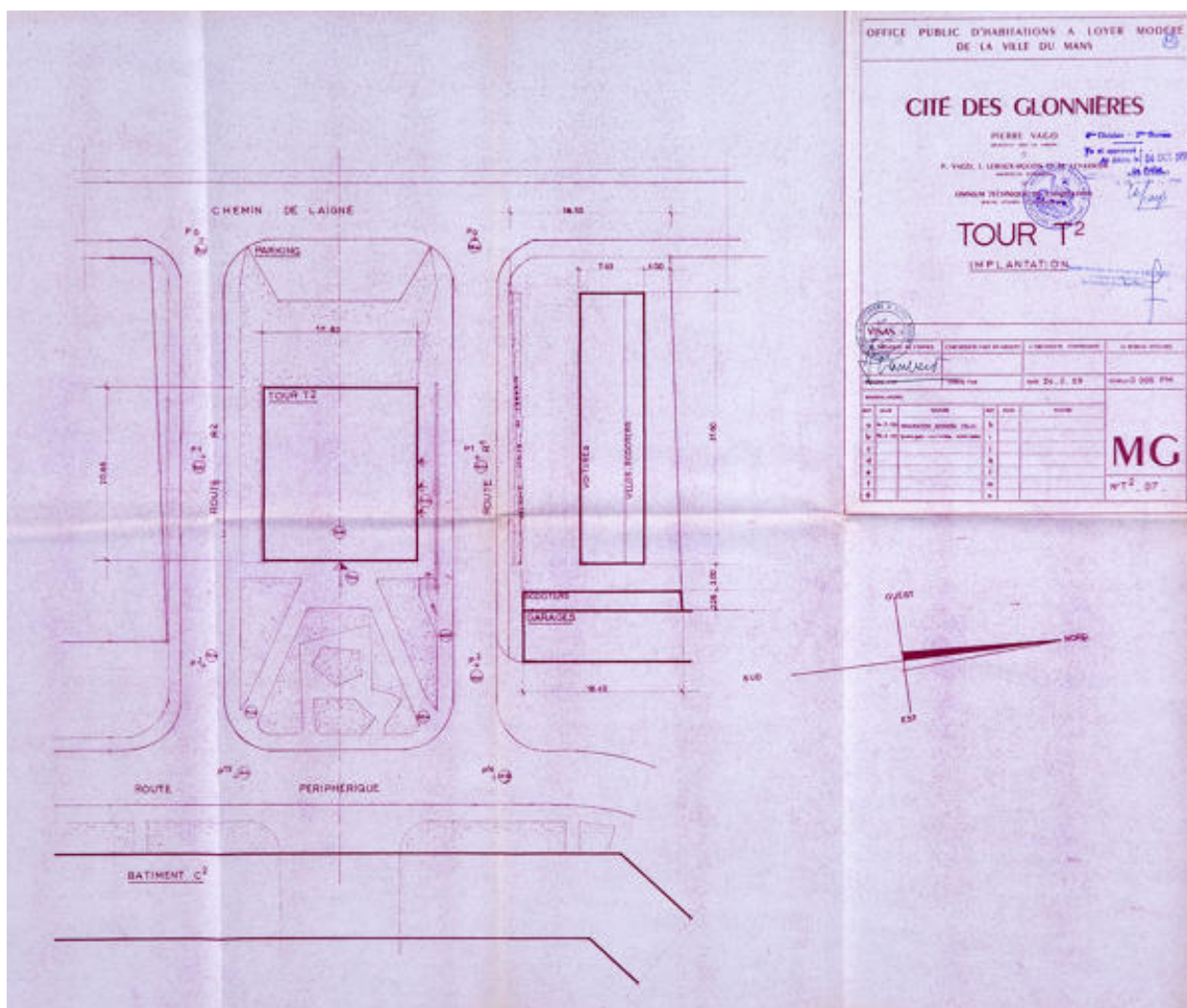
Dossiers de synthèse :

Immeubles du quartier du Ronceray-Glonnières (IA72059189) Pays de la Loire, Sarthe, Le Mans,

Oeuvre(s) contenue(s) :

Auteur(s) du dossier : Marie Ferey

Copyright(s) : (c) Région Pays de la Loire - Inventaire général



Plan d'implantation de la tour 2 des Glonnières.

Référence du document reproduit :

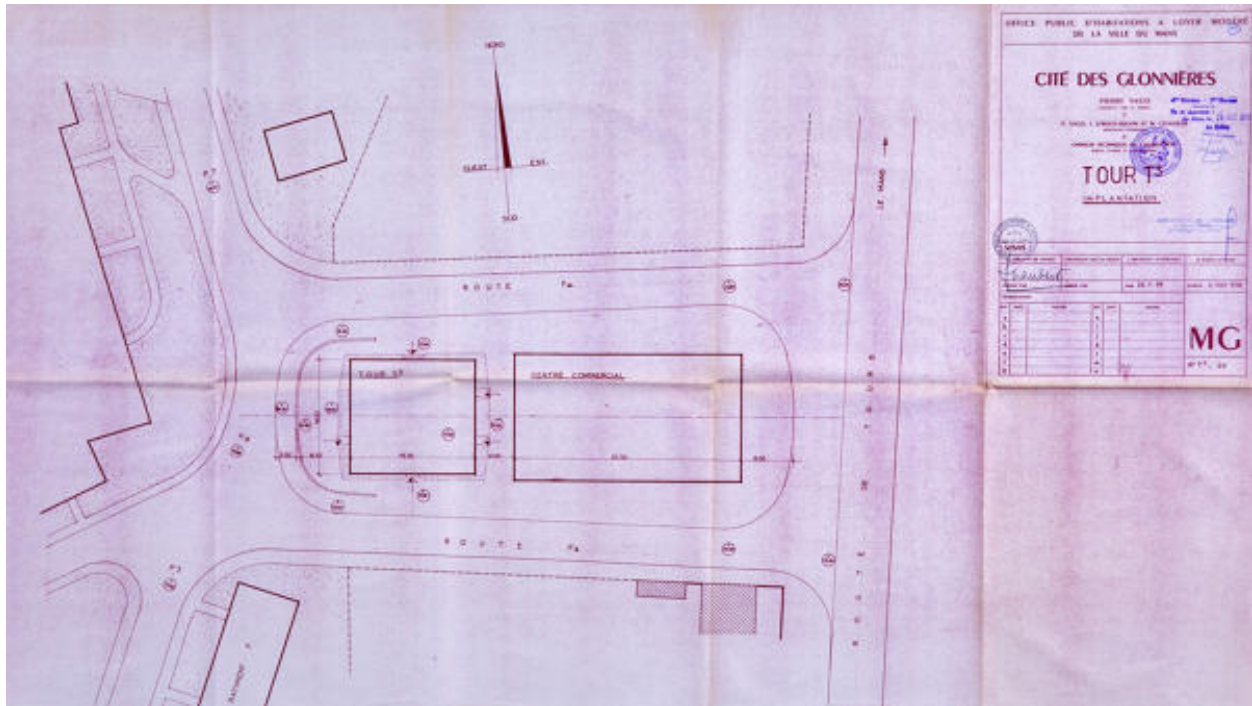
- Archives départementales de la Sarthe ; 6 W 8. Devis descriptif des travaux pour les tours des Glonnières, 3 février 1959.

IVR52_20217200094NUCA

Auteur de l'illustration : Pierre-Bernard (reproduction) Fourny

Date de prise de vue : 2021

(c) Archives départementales de la Sarthe ; (c) Région Pays de la Loire - Inventaire général communication libre, reproduction soumise à autorisation



Plan d'implantation de la tour 3 des Glonnières.

Référence du document reproduit :

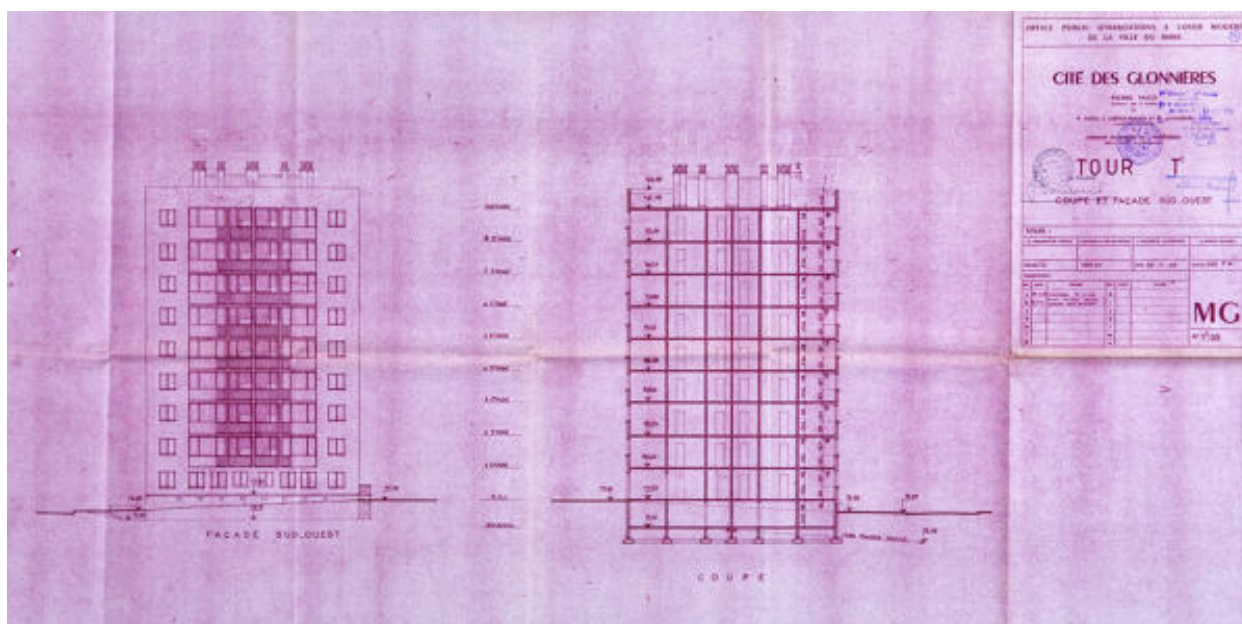
- Archives départementales de la Sarthe ; 6 W 8. Devis descriptif des travaux pour les tours des Glonnières, 3 février 1959.

IVR52_20217200096NUCA

Auteur de l'illustration : Pierre-Bernard (reproduction) Fourny

Date de prise de vue : 2021

(c) Archives départementales de la Sarthe ; (c) Région Pays de la Loire - Inventaire général communication libre, reproduction soumise à autorisation



Elévation des façades de la tour 1 des Glonnières.

Référence du document reproduit :

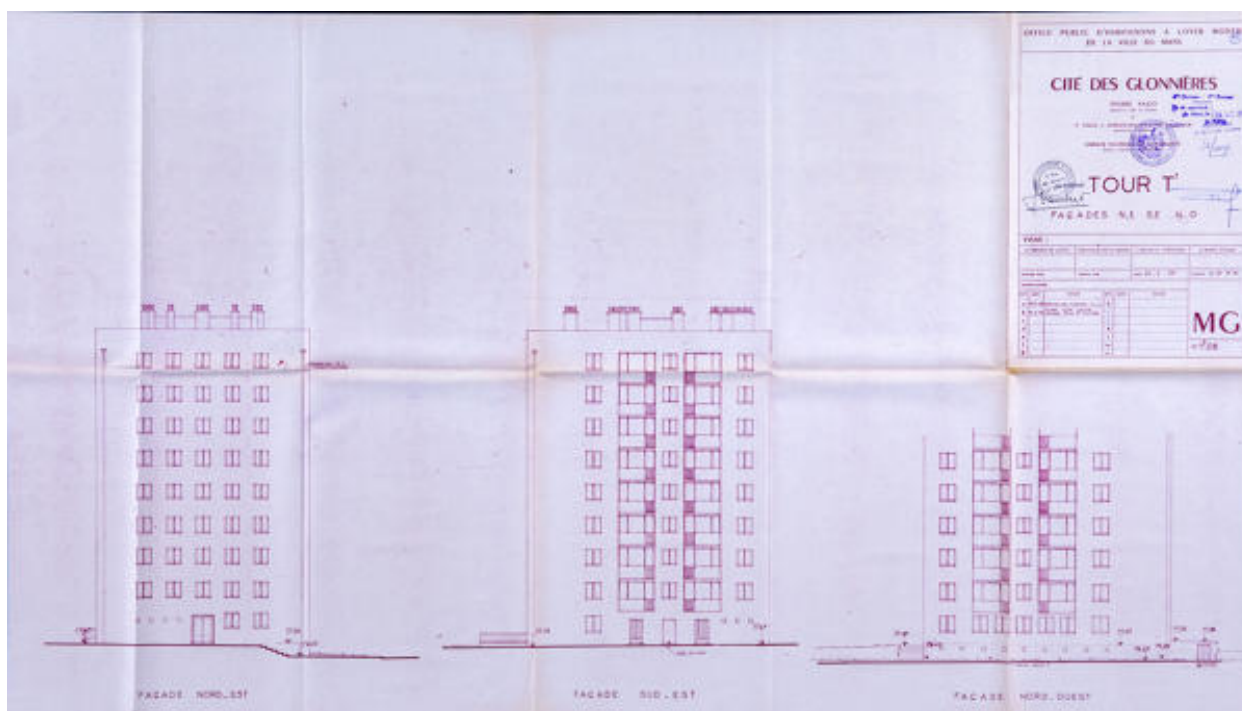
- Archives départementales de la Sarthe ; 6 W 8. Devis descriptif des travaux pour les tours des Glonnières, 3 février 1959.

IVR52_20217200089NUCA

Auteur de l'illustration : Pierre-Bernard (reproduction) Fourny

Date de prise de vue : 2021

(c) Archives départementales de la Sarthe ; (c) Région Pays de la Loire - Inventaire général
communication libre, reproduction soumise à autorisation



Elévation des façades de la tour 1 des Glonnières.

Référence du document reproduit :


- Archives départementales de la Sarthe ; 6 W 8. Devis descriptif des travaux pour les tours des Glonnières, 3 février 1959.

IVR52_20217200090NUCA

Auteur de l'illustration : Pierre-Bernard (reproduction) Fourny

Date de prise de vue : 2021

(c) Archives départementales de la Sarthe ; (c) Région Pays de la Loire - Inventaire général
communication libre, reproduction soumise à autorisation



Elévation des façades de la tour 2 des Glonnières.

Référence du document reproduit :

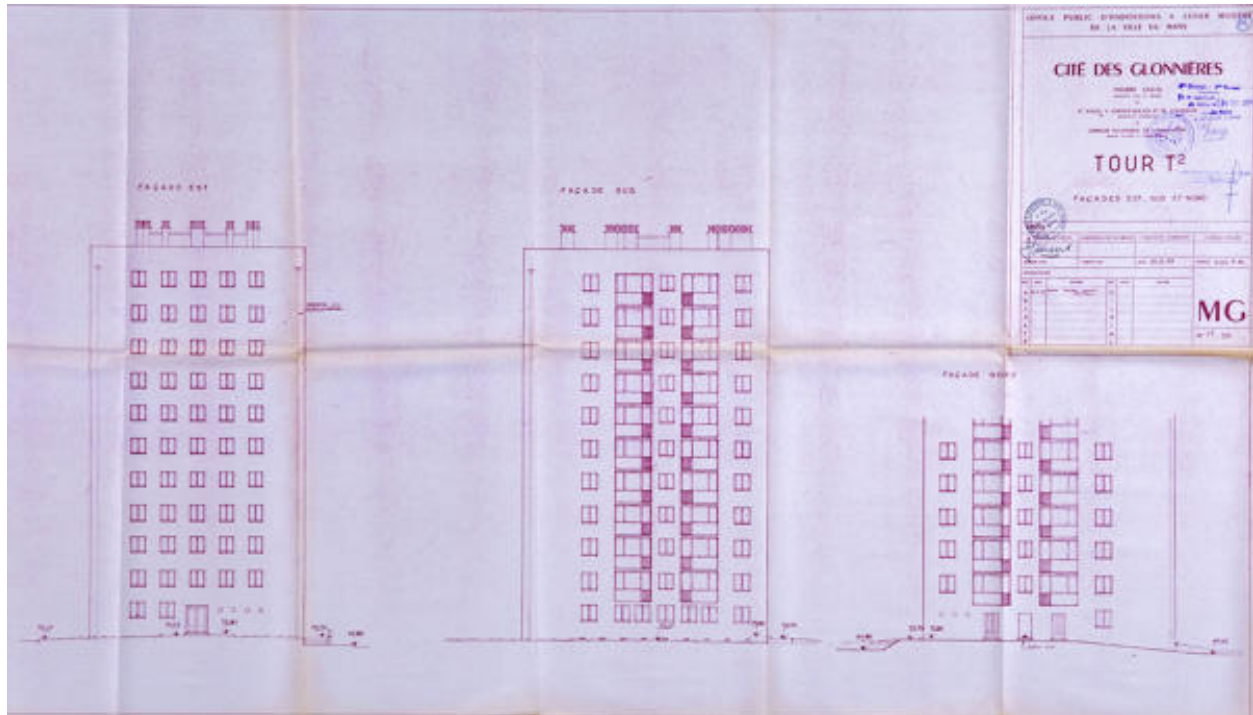
- Archives départementales de la Sarthe ; 6 W 8. Devis descriptif des travaux pour les tours des Glonnières, 3 février 1959.

IVR52_20217200092NUCA

Auteur de l'illustration : Pierre-Bernard (reproduction) Fourny

Date de prise de vue : 2021

(c) Archives départementales de la Sarthe ; (c) Région Pays de la Loire - Inventaire général communication libre, reproduction soumise à autorisation



Elévation des façades de la tour 2 des Glonnières.

Référence du document reproduit :

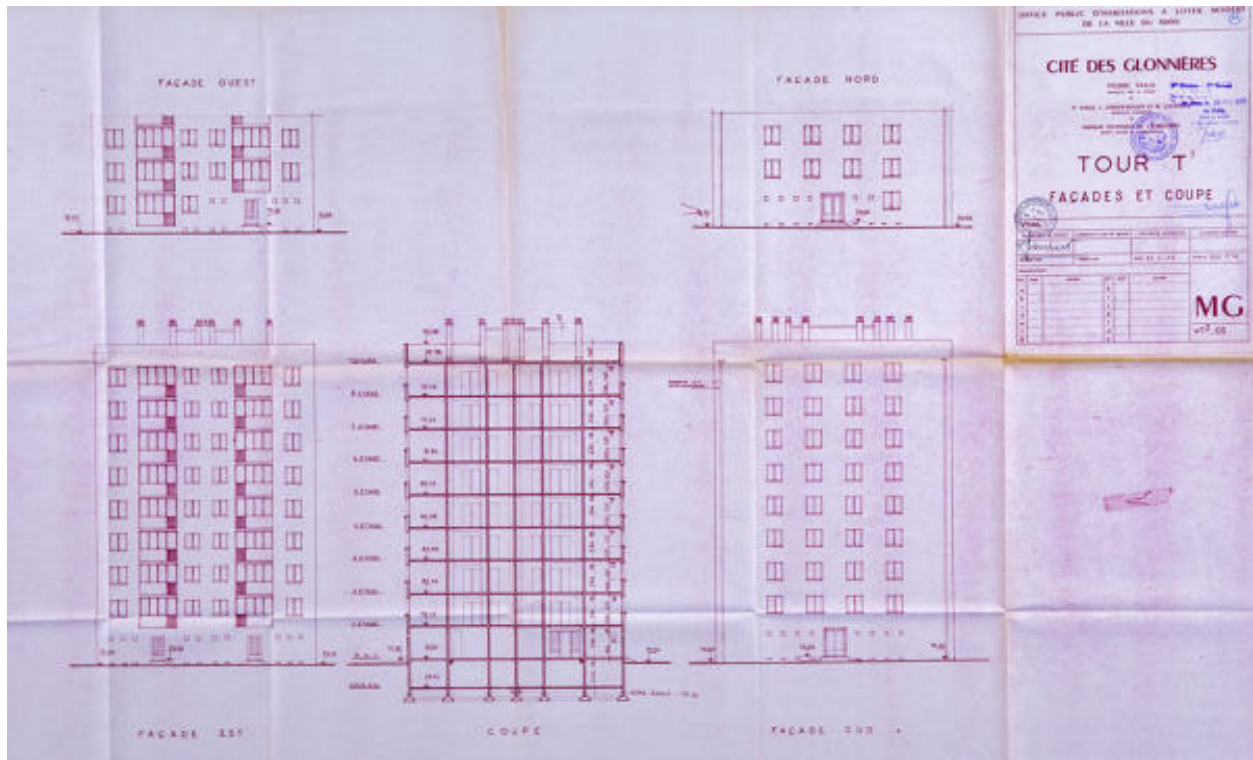
- Archives départementales de la Sarthe ; 6 W 8. Devis descriptif des travaux pour les tours des Glonnières, 3 février 1959.

IVR52_20217200093NUCA

Auteur de l'illustration : Pierre-Bernard (reproduction) Fourny

Date de prise de vue : 2021

(c) Archives départementales de la Sarthe ; (c) Région Pays de la Loire - Inventaire général
communication libre, reproduction soumise à autorisation



Elévation des façades de la tour 3 des Glonnières.

Référence du document reproduit :

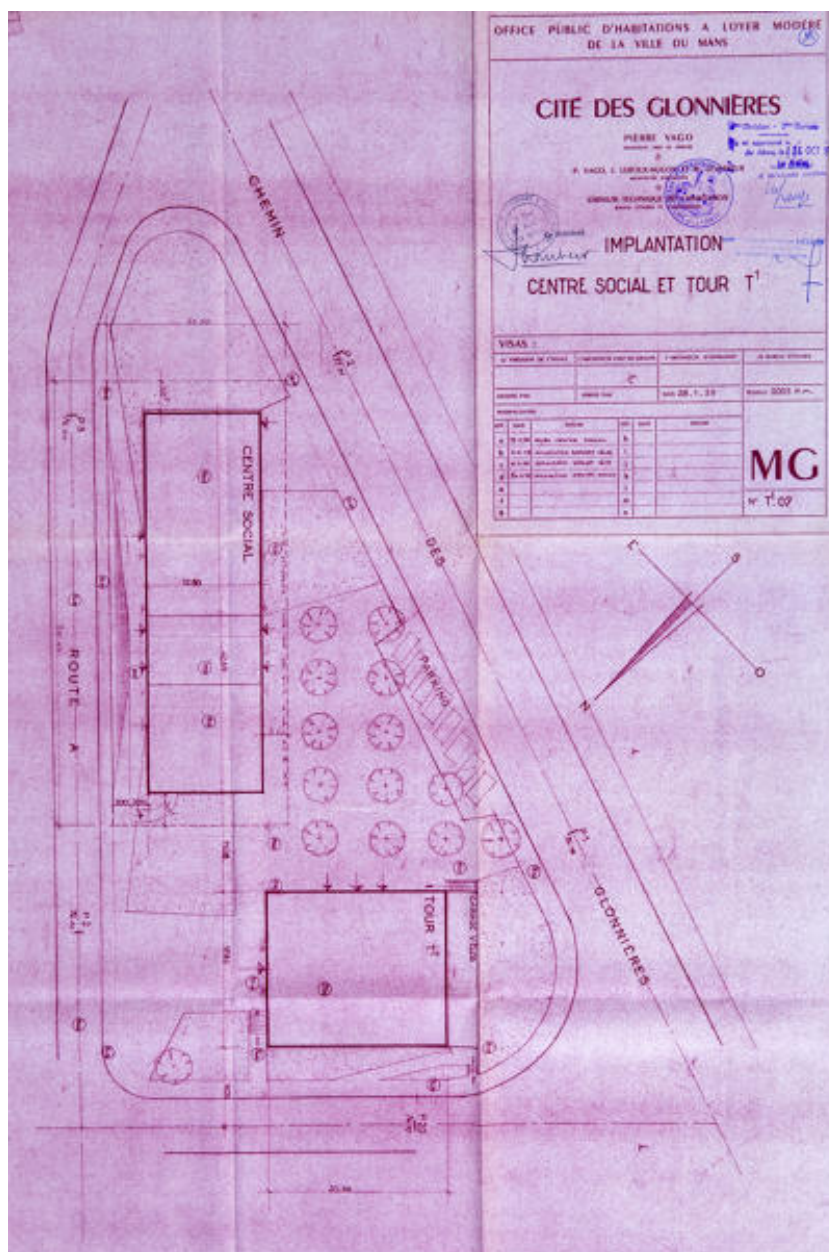
- Archives départementales de la Sarthe ; 6 W 8. Devis descriptif des travaux pour les tours des Glonnières, 3 février 1959.

IVR52_20217200095NUCA

Auteur de l'illustration : Pierre-Bernard (reproduction) Fourny

Date de prise de vue : 2021

(c) Archives départementales de la Sarthe ; (c) Région Pays de la Loire - Inventaire général communication libre, reproduction soumise à autorisation



Plan d'implantation du centre social et de la tour 1 des Glonnières.

Référence du document reproduit :

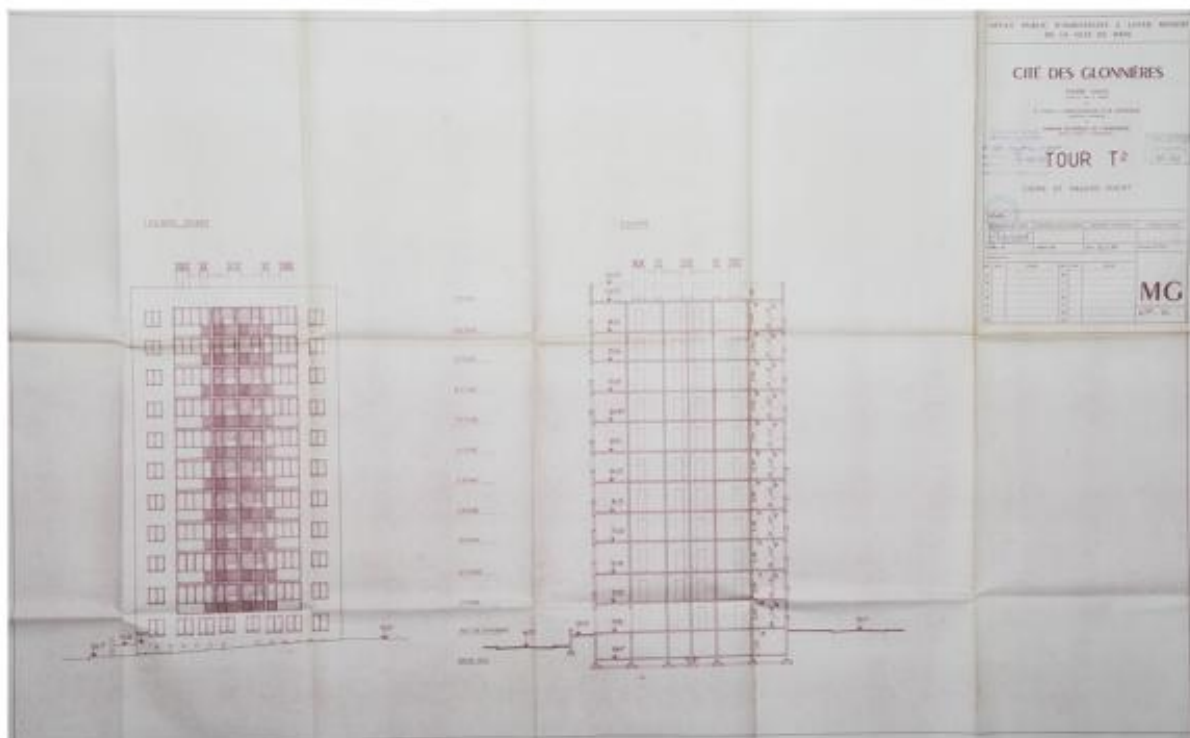
- Archives départementales de la Sarthe ; 6 W 8. Devis descriptif des travaux pour les tours des Glonnières, 3 février 1959.

IVR52_20217200091NUCA

Auteur de l'illustration : Pierre-Bernard (reproduction) Fourny

Date de prise de vue : 2021

(c) Archives départementales de la Sarthe ; (c) Région Pays de la Loire - Inventaire général communication libre, reproduction soumise à autorisation



Élévation des façades des tours des Glonnières.

Référence du document reproduit :

- Élévations des façades de la tour 2 de la cité des Glonnières, 30 janvier 1959. 5Archives municipales du Mans ; 72 W 275°.

IVR52_20217200277NUCA

Auteur de l'illustration : Bruno (reproduction) Rousseau

Date de prise de vue : 2021

(c) Région Pays de la Loire - Inventaire général ; (c) Archives municipales du Mans
communication libre, reproduction soumise à autorisation



Elévation des façades des tour des Glonnières.

Référence du document reproduit :

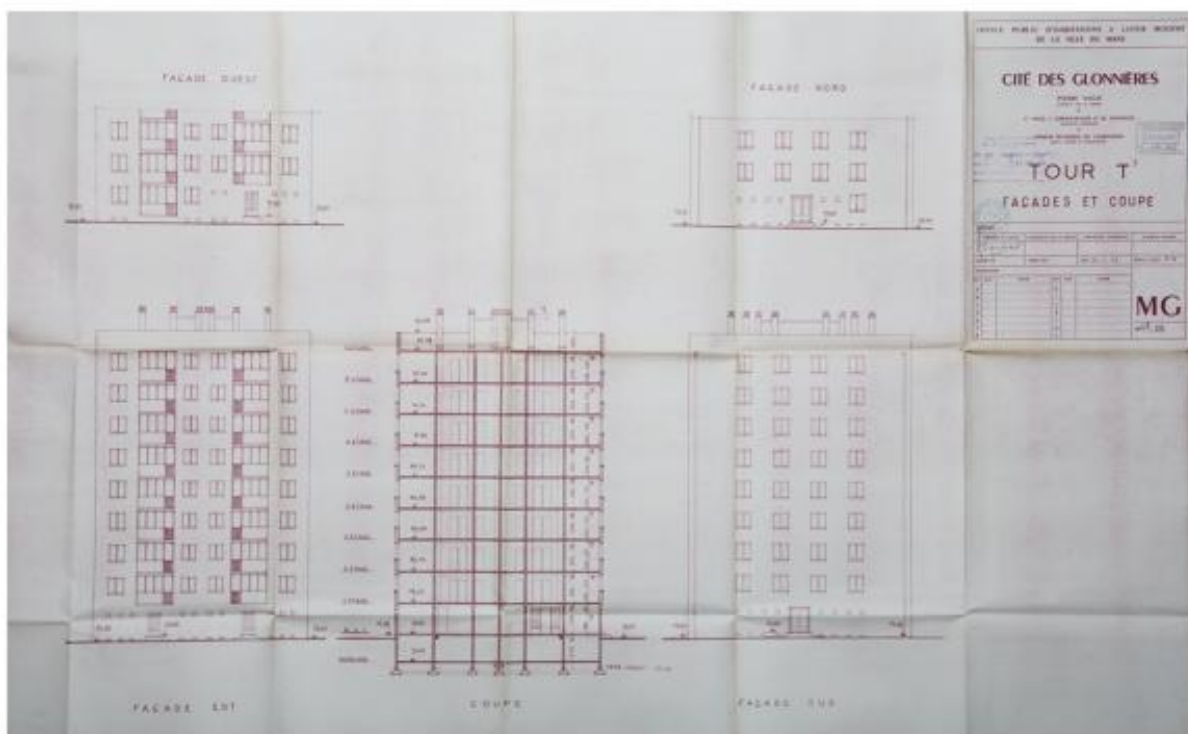
- Archives municipales du Mans ; 72 W 275. Devis descriptif à la construction des immeubles tours de la cité des Glonnières, 25 mars 1959.

IVR52_20217200276NUCA

Auteur de l'illustration : Bruno (reproduction) Rousseau

Date de prise de vue : 2021

(c) Région Pays de la Loire - Inventaire général ; (c) Archives municipales du Mans
communication libre, reproduction soumise à autorisation



Elévation des façades des tour des Glonnières.

Référence du document reproduit :

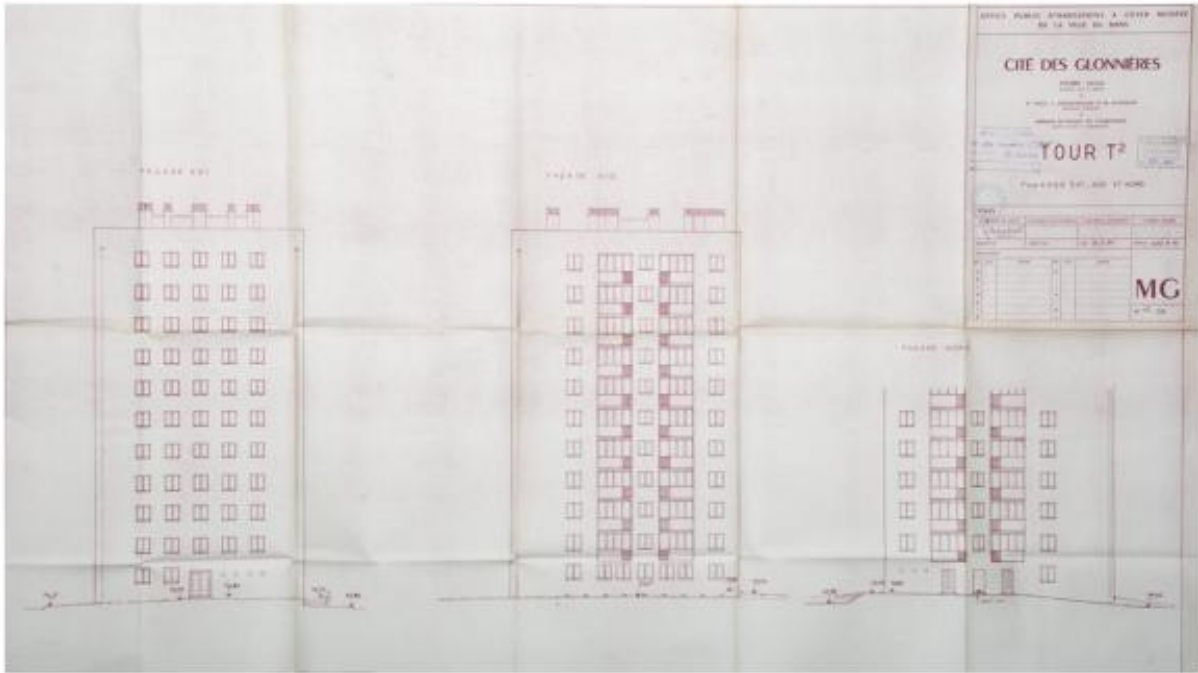
- Élévations des façades de la tour 2 de la cité des Glonnières, 30 janvier 1959. 5Archives municipales du Mans ; 72 W 275°.

IVR52_20217200279NUCA

Auteur de l'illustration : Bruno (reproduction) Rousseau

Date de prise de vue : 2021

(c) Région Pays de la Loire - Inventaire général ; (c) Archives municipales du Mans
communication libre, reproduction soumise à autorisation



Elévation des façades des tours des Glonnières.

Référence du document reproduit :


- Archives municipales du Mans ; 72 W 275. Devis descriptif à la construction des immeubles tours de la cité des Glonnières, 25 mars 1959.

IVR52_20217200278NUCA

Auteur de l'illustration : Bruno (reproduction) Rousseau

Date de prise de vue : 2021

(c) Région Pays de la Loire - Inventaire général ; (c) Archives municipales du Mans
communication libre, reproduction soumise à autorisation



Elévation des façades des tours des Glonnières.

Référence du document reproduit :

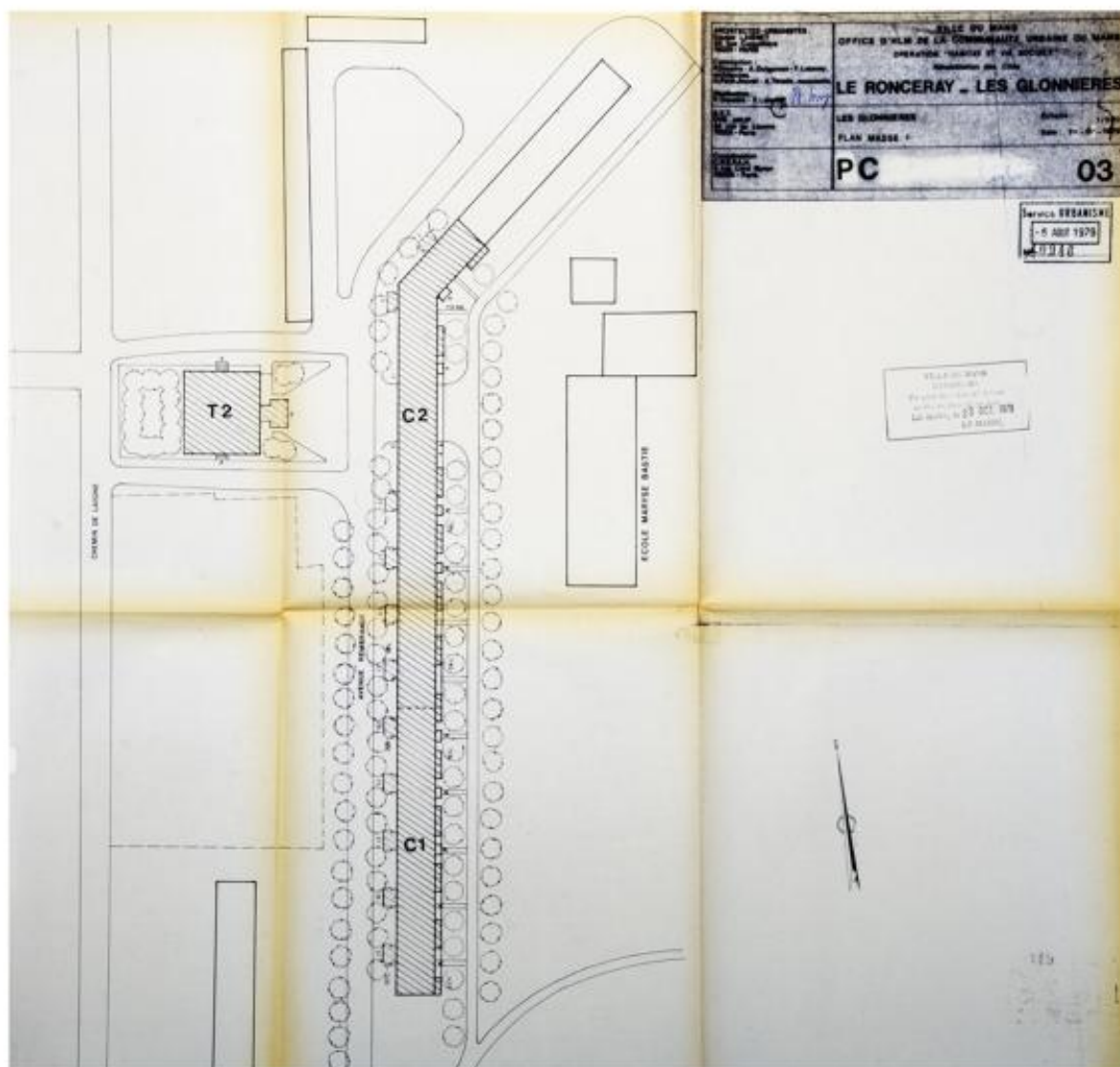
- Archives municipales du Mans ; 72 W 275. Devis descriptif à la construction des immeubles tours de la cité des Glonnières, 25 mars 1959.

IVR52_20217200275NUCA

Auteur de l'illustration : Bruno (reproduction) Rousseau

Date de prise de vue : 2021

(c) Région Pays de la Loire - Inventaire général ; (c) Archives municipales du Mans
communication libre, reproduction soumise à autorisation



Plan d'implantation de la tour 2 aux Glonnières.

Référence du document reproduit :

- Plan masse des bâtiments E, F, G et P aux Ronceray-Glonnières / dessiné par Laisney. 16 juillet 1979. 1 dess : encre sur papier. (Archives municipales du Mans ; 556W29/PC 79A0944).

IVR52_20217200313NUCA

Auteur de l'illustration : Bruno (reproduction) Rousseau

Date de prise de vue : 2021

(c) Région Pays de la Loire - Inventaire général ; (c) Archives municipales du Mans
communication libre, reproduction soumise à autorisation