Pays de la Loire, Sarthe
Pruillé-l'Éguillé
4 place du 11-novembre-1918

Maison, 4 place du 11-novembre-1918

Références du dossier

Numéro de dossier : IA72001403
Date de l'enquête initiale : 2011
Date(s) de rédaction : 2011
Cadre de l'étude : inventaire topographique
Degré d'étude : étudié

Désignation

Dénomination : maison

Compléments de localisation

Milieu d'implantation : en village
Références cadastrales : 1834, B1, 78 ; 1987, B1, 90

Historique

L'ensemble formé par la maison et la boulangerie réunit plusieurs unités d'habitation qui s'étagent entre le XVIIIe et XXe siècles. L'activité artisanale et commerciale a entraîné de nombreux remaniements et seul un escalier à balustres (XVIIe ?) est partiellement conservé. Le fonds architectural est en place depuis au moins 1834. Le XIXe siècle a facilité la mise à l'alignement de la façade par la construction d'un porche surmonté d'une chambre à cheminée (une augmentation de construction est enregistrée en 1903 ; correspond-elle à cela ?).

Période(s) principale(s) : limite 17e siècle 18e siècle, 1er quart 19e siècle, limite 19e siècle 20e siècle

Description

L'ensemble est constitué d'une maison à étage, avec boutique, donnant sur la rue et, en retour d'équerre dans la cour, d'une maison à étage à laquelle a été accolée au mur-pignon une pièce supplémentaire avec cheminée. Une autre pièce a été construite en pierre de taille de grand appareil au-dessus de la porte cochère. Compte tenu de la topographie du bourg, le porche d'entrée de la cour est en amont de la boutique en rez-de-chaussée surélevé, accessible par un escalier extérieur. Le fournil est dans l'aile en retour d'équerre dans la cour. La distribution de l'étage met en évidence un agrandissement au-dessus du porche qui induit des pièces commandées.

Eléments descriptifs

Matériau(x) du gros-oeuvre, mise en oeuvre et revêtement : calcaire ; brique ; enduit ; moellon ; pierre de taille
Matériau(x) de couverture : ardoise
Étage(s) ou vaisseau(x) : 1 étage carré
Type(s) de couverture : toit à longs pans
Escaliers : escalier intérieur : escalier tournant à retours, en charpente

Typologies et état de conservation

État de conservation : bon état

Statut, intérêt et protection

Statut de la propriété : propriété de la commune

Illustrations

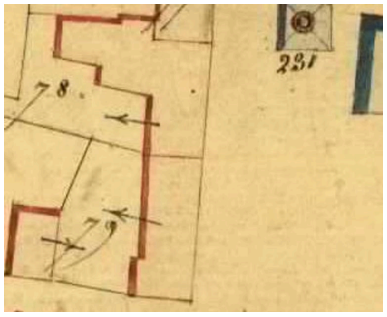

Extrait du plan cadastral de 1834. Autr. Coisnon, Phot. Yves (reproduction) Guillotin IVR52_20117201565NUCA

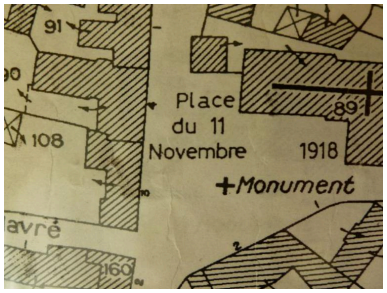

Extrait du plan cadastral de 1987. Phot. Yves (reproduction) Guillotin IVR52_20117201637NUCA

Maison : façade sur rue. Phot. Yves Guillotin IVR52_20117200237NUCA

Vue prise depuis la cour intérieure. Phot. Yves Guillotin IVR52_20117201228NUCA



Passage entre la rue et la cour. Phot. Yves Guillotin IVR52_20117201227NUCA

Chambre au-dessus du passage menant à la cour : cheminée intérieure. Phot. Yves Guillotin IVR52_20117201229NUCA

Escalier menant au comble
de la maison à étage sur rue.
Phot. Yves Guillotin
IVR52_20117201231NUCA

Charpente du comble
de la maison sur rue.
Phot. Yves Guillotin
IVR52_20117201230NUCA

Dossiers liés

Dossiers de synthèse :
Le bourg de Pruillé-l'Éguillé (IA72001398) Pays de la Loire, Sarthe, Pruillé-l'Éguillé, Village
Pruillé-l'Éguillé : présentation de la commune (IA72001397) Pays de la Loire, Sarthe, Pruillé-l'Éguillé
Les maisons de la commune de Pruillé-l'Éguillé (IA72001399) Pays de la Loire, Sarthe, Pruillé-l'Éguillé
Oeuvre(s) contenue(s) :

Auteur(s) du dossier : Stéphanie Aquilon
Copyright(s) : (c) Région Pays de la Loire - Inventaire général ; (c) Syndicat de Pays de la Vallée du Loir

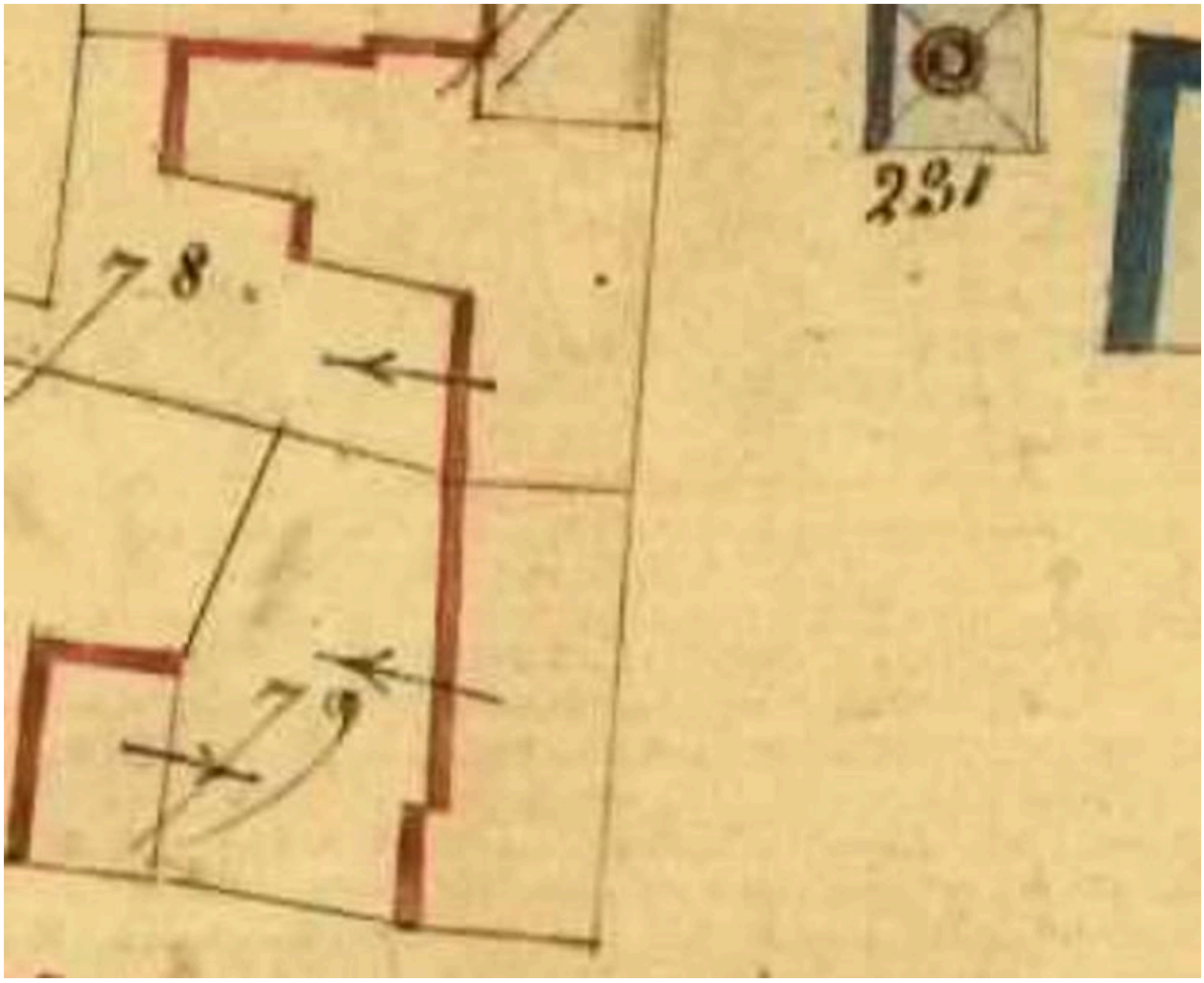

Extrait du plan cadastral de 1834.

Référence du document reproduit :

- Extrait du plan cadastral parcellaire de la commune de Pruillé-l'Eguillé, 1834, section B1, éch. 1/2500e. (Archives départementales de la Sarthe ; PC 252/8).

IVR52_20117201565NUCA
Auteur de l'illustration : Yves (reproduction) Guillotin
Auteur du document reproduit : Coisnon
Échelle : 1:2500e
(c) Région Pays de la Loire - Inventaire général ; (c) Conseil général de la Sarthe
reproduction soumise à autorisation du titulaire des droits d'exploitation

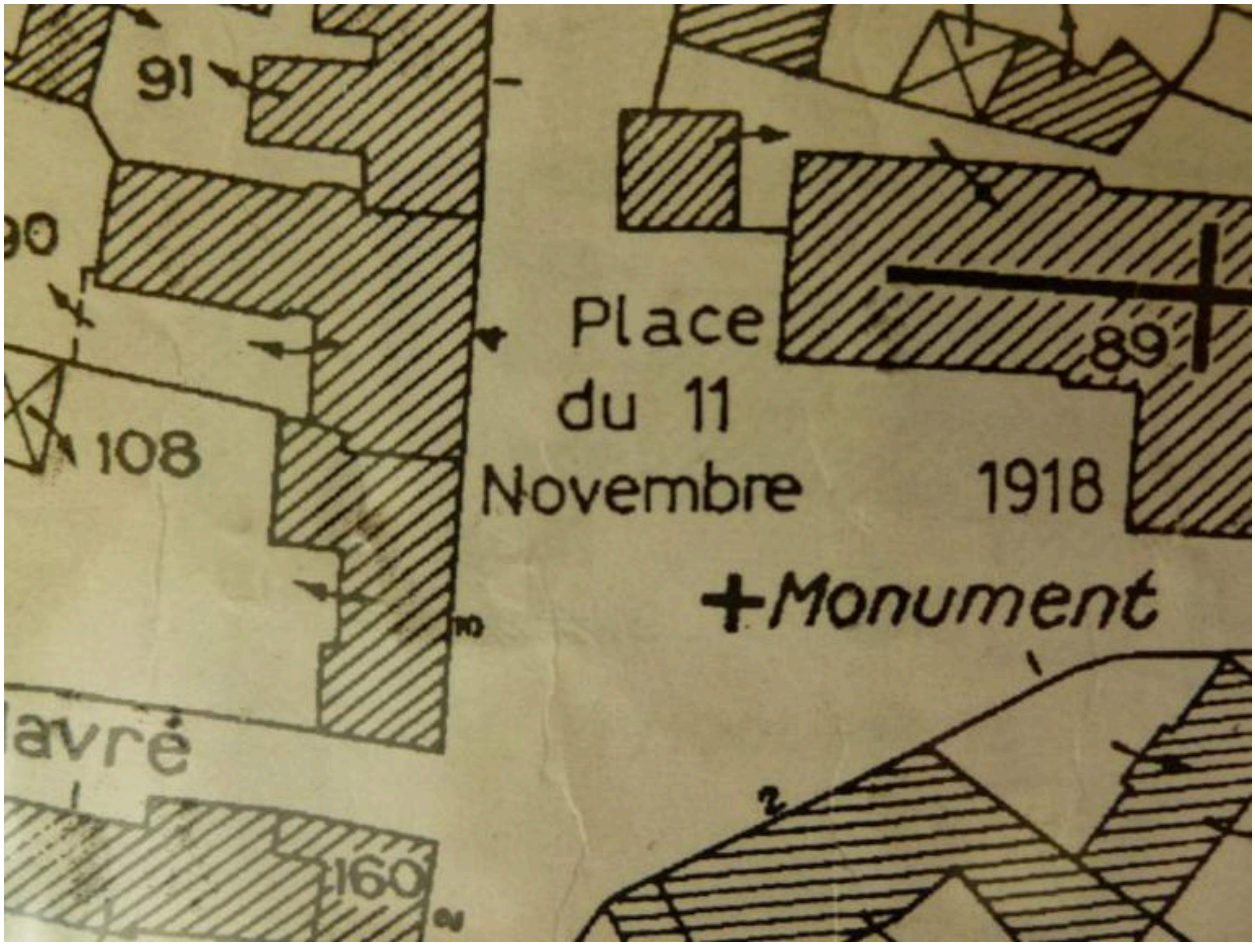

Extrait du plan cadastral de 1987.

Référence du document reproduit :

- Extrait du plan cadastral de 1987, section B1, éch. 1/2500e. (Mairie de Pruillé-l'Eguillé).

IVR52_20117201637NUCA
Auteur de l'illustration : Yves (reproduction) Guillotin
(c) Région Pays de la Loire - Inventaire général ; (c) Conseil général de la Sarthe
reproduction soumise à autorisation du titulaire des droits d'exploitation

Maison : façade sur rue.

IVR52_20117200237NUCA
Auteur de l'illustration : Yves Guillotin
(c) Région Pays de la Loire - Inventaire général ; (c) Syndicat de Pays de la Vallée du Loir
reproduction soumise à autorisation du titulaire des droits d'exploitation

Vue prise depuis la cour intérieure.

IVR52_20117201228NUCA
Auteur de l'illustration : Yves Guillotin
(c) Région Pays de la Loire - Inventaire général ; (c) Syndicat de Pays de la Vallée du Loir
reproduction soumise à autorisation du titulaire des droits d'exploitation

Passage entre la rue et la cour.

IVR52_20117201227NUCA
Auteur de l'illustration : Yves Guillotin
(c) Région Pays de la Loire - Inventaire général ; (c) Syndicat de Pays de la Vallée du Loir
reproduction soumise à autorisation du titulaire des droits d'exploitation

Chambre au-dessus du passage menant à la cour : cheminée intérieure.

IVR52_20117201229NUCA
Auteur de l'illustration : Yves Guillotin
(c) Région Pays de la Loire - Inventaire général ; (c) Syndicat de Pays de la Vallée du Loir
reproduction soumise à autorisation du titulaire des droits d'exploitation

Escalier menant au comble de la maison à étage sur rue.

IVR52_20117201231NUCA
Auteur de l'illustration : Yves Guillotin
(c) Région Pays de la Loire - Inventaire général ; (c) Syndicat de Pays de la Vallée du Loir
reproduction soumise à autorisation du titulaire des droits d'exploitation



Charpente du comble de la maison sur rue.

IVR52_20117201230NUCA
Auteur de l'illustration : Yves Guillotin
(c) Région Pays de la Loire - Inventaire général ; (c) Syndicat de Pays de la Vallée du Loir
reproduction soumise à autorisation du titulaire des droits d'exploitation