Pays de la Loire, Mayenne
Saint-Jean-sur-Erve
la Grande-Herbrée

Ferme, actuellement maison - la Grande-Herbrée, Saint-Jean-sur-Erve

Références du dossier

Numéro de dossier : IA53002923
Date de l'enquête initiale : 2003
Date(s) de rédaction : 2003
Cadre de l'étude : inventaire topographique
Degré d'étude : étudié

Désignation

Dénomination : ferme
Destinations successives : maison
Parties constituantes non étudiées : maison, logement, étable, fournil, remise, aire à battre

Compléments de localisation

Milieu d'implantation : isolé
Références cadastrales : 1842, F , 517 à 519 ; 1982, F, 305

Historique

La maison de maître peut être datée de la première moitié du XIXe siècle. Sa construction pourrait être dûe à deux familles apparentées, à laquelle l'histoire de la Grande Herbrée est liée et qui possédaient une partie importante du territoire agricole de Saint-Jean-sur-Erve : les Liziard dont un membre Michel, marchand à Bannes, possède l'Herbrée en 1779, et les David-Lachenais. En 1841, François David-Lachenais, "propriétaire", résidait à la Grande-Herbrée avec ses deux fils, dont l'un était cultivateur, et un domestique. Louis Liziard, qui réside à la Fouinetière puis au Cheval Blanc, en hérite vers 1877. Les autres bâtiments figurent également sur le cadastre de 1842, à l'exception de la remise qui a été construite dans la deuxième moitié du XIXe siècle. Le logis-étable ouest peut remonter au XVIe siècle ou au XVIIe siècle et le logement-étable est au XVIIe siècle ou au XVIIIe siècle. La porcherie, située à l'est a été remaniée (charpente, portes) dans la deuxième moitié du XIXe siècle.

Période(s) principale(s) : Temps modernes, 1ère moitié 19e siècle, 2e moitié 19e siècle

Description

L'ancienne ferme de la Grande Herbrée est composée de six bâtiments, construits en moellons de grès. Le logis-étable ouest et le logement-étable est se font face de part et d'autre du chemin. Leur partie habitation est composée d'une seule pièce. Le bâtiment est a une toiture en ardoise. Son logement est en rez-de-chaussée surélevé. Ses ouvertures sont simplement couvertes de linteaux de bois. Son pignon sud a été modifié par l'emploi de parpaings de béton en partie haute et le percement d'une porte à linteau de béton et encadrement de briques. Le bâtiment ouest, en rez-de-chaussée, est couvert d'ardoises en fibrociment. Il est prolongé par un appentis à l'arrière. Son logis est doté d'un porte à linteau de bois et d'une fenêtre à piédroits en calcaire de Bernay et appui en grès roussard. La maison de maître est venue s'appuyer contre lui au sud, où donne sa façade principale. Elle comporte un étage carré et est couverte d'une toiture à croupes, aujourd'hui en ardoises en fibrociment, soulignée par une corniche en tufeau. Les ouvertures - portes au rez-de-chaussée, fenêtres à l'étage - sont encadrées de pierres de taille de calcaire de Bernay. Elles sont réparties en trois travées ordonnancées. L'effet de symétrie est renforcé par les deux hautes souches de cheminée en brique émergeant des croupes. L'élévation latérale est, sur le chemin, comporte deux travées d'ouvertures encadrées de grès roussard au rez-de-chaussée et de calcaire à l'étage. L'élévation latérale ouest est aveugle. Les dispositions intérieures n'ont pu être étudiées. Une porcherie est disposée perpendiculairement au logis-étable est, à l'arrière. Elle est couverte de tuiles plates, comme la remise, située au nord, qui

s'ouvre au sud sur un appentis ouvert porté par des poteaux de bois et qui possède une toiture à croupe. Le fournil est couvert d'ardoises. La Grande-Herbrée appartient au type IIA des fermes.

Eléments descriptifs

Matériau(x) du gros-oeuvre, mise en oeuvre et revêtement : grès, moellon sans chaîne en pierre de taille, enduit
Matériau(x) de couverture : matériau synthétique en couverture, ardoise, tuile plate
Étage(s) ou vaisseau(x) : 1 étage carré, en rez-de-chaussée, en rez-de-chaussée surélevé
Élévations extérieures : élévation ordonnancée
Type(s) de couverture : toit à longs pans, croupe ; appentis

Statut, intérêt et protection

Statut de la propriété : propriété privée

Références documentaires

Documents d'archive

- Archives départementales de la Mayenne ; 6 M 397. **Recensement de la population de Saint-Jean-sur-Erve**, 1841.

- Archives départementales de la Mayenne ; 3 P 395. **Matrices des propriétés foncières bâties et non bâties de Saint-Jean-sur-Erve**, 1845-1914.

Bibliographie

- ANGOT, Alphonse-Victor (abbé), GAUGAIN, Ferdinand (abbé). **Dictionnaire historique, topographique et biographique de la Mayenne**. Laval : A. Goupil, 4 vol., 1900-1910.
  t. 4, 321

Illustrations

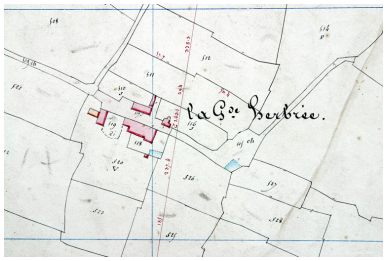

Extrait du plan cadastral de 1842, section F3.
Phot. François Lasa
IVR52_20025301848NUCA

Extrait du plan cadastral réédité en 1982 et régulièrement mis à jour entre 1982 et 2002, section F3.
Phot. François Lasa
IVR52_20035301129NUCA

Vue d'ensemble depuis le chemin rural de Montaubon au sud-ouest.
Phot. François Lasa
IVR52_20035301336NUCA

Vue d'ensemble rapprochée depuis le sud-ouest.
Phot. François Lasa
IVR52_20035301342NUCA

La maison de maître. Elévation principale.
Phot. François Lasa
IVR52_20035301340NUCA

La maison de maître et le logis-étable ouest. Elévations est.
Phot. François Lasa
IVR52_20035301339NUCA

La maison de maître et le logis-étable ouest vus du nord-est.
Phot. François Lasa
IVR52_20035301337NUCA

Le logement-étable est et la porcherie vus du sud-est.
Phot. François Lasa
IVR52_20035301338NUCA

La remise
Phot. François Lasa
IVR52_20035301341NUCA

La remise.
Phot. Yves Guillotin
IVR52_20135300335NUCA

Dossiers liés

Dossiers de synthèse :
Saint-Jean-sur-Erve : présentation de la commune (IA53003051) Pays de la Loire, Mayenne, Saint-Jean-sur-Erve
Les fermes de la commune de Saint-Jean-sur-Erve (IA53003052) Pays de la Loire, Mayenne, Saint-Jean-sur-Erve
Oeuvre(s) contenue(s) :

Auteur(s) du dossier : Nicolas Foisneau, Christian Davy
Copyright(s) : (c) Région Pays de la Loire - Inventaire général ; (c) Conseil départemental de la Mayenne

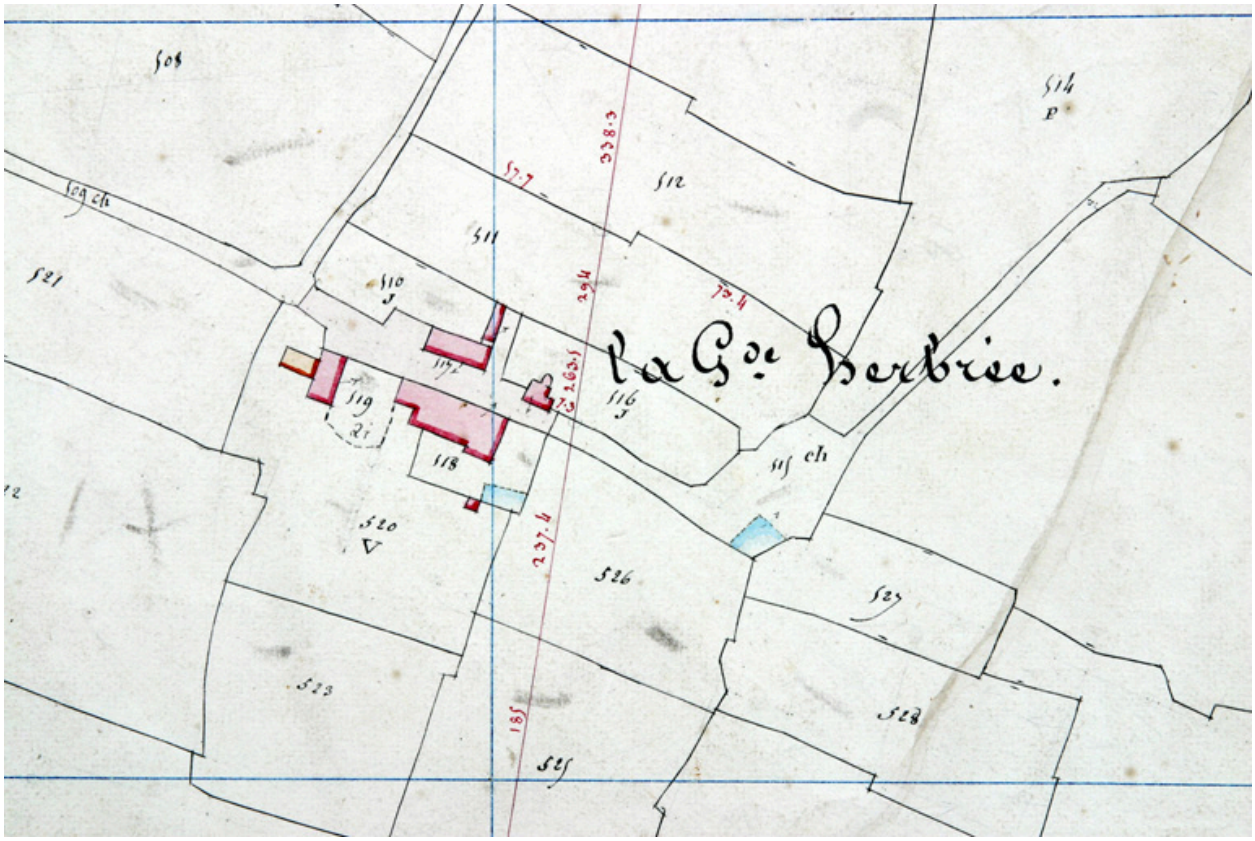

Extrait du plan cadastral de 1842, section F3.

IVR52_20025301848NUCA
Auteur de l'illustration : François Lasa
Date de prise de vue : 2002
(c) Conseil départemental de la Mayenne ; (c) Région Pays de la Loire - Inventaire général
reproduction soumise à autorisation du titulaire des droits d'exploitation

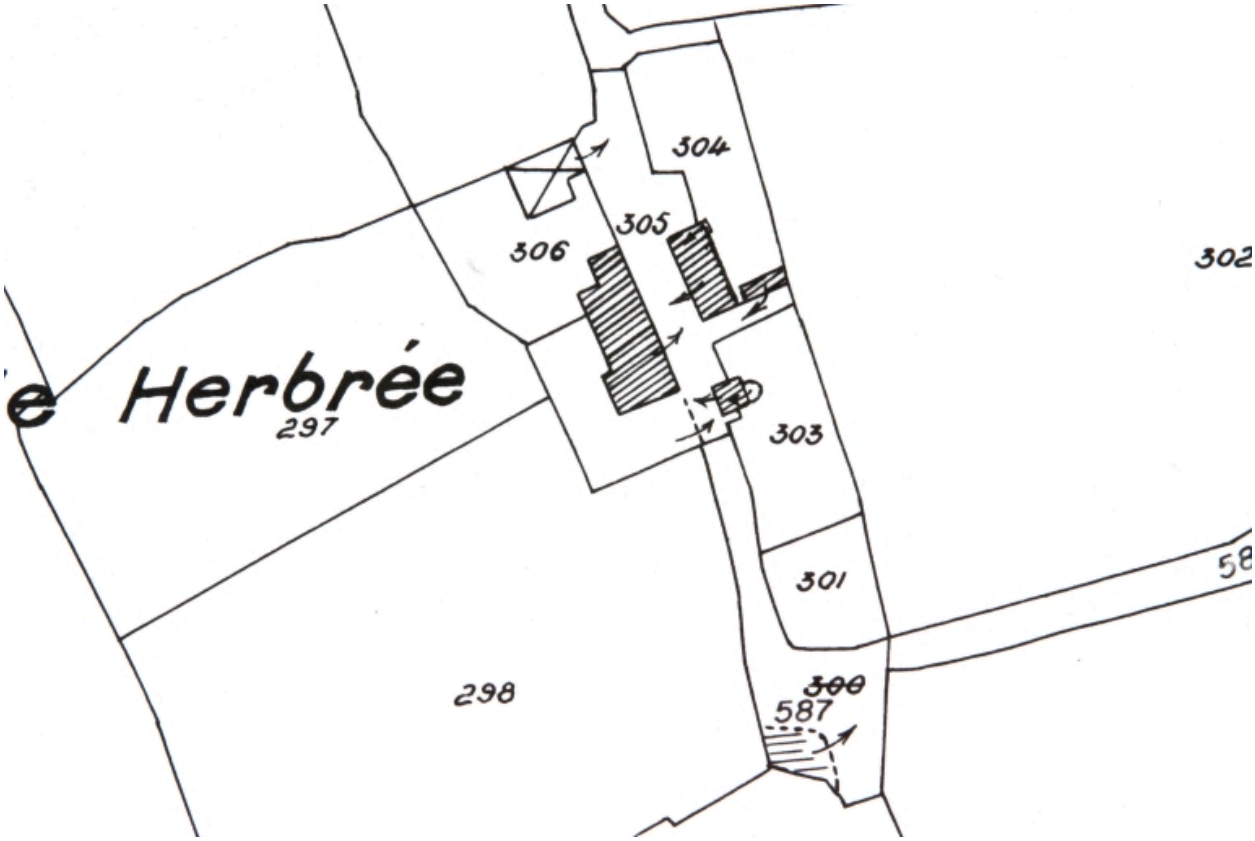

Extrait du plan cadastral réédité en 1982 et régulièrement mis à jour entre 1982 et 2002, section F3.

IVR52_20035301129NUCA
Auteur de l'illustration : François Lasa
Date de prise de vue : 2003
(c) Ministère du budget, des comptes publics et de la réforme de l'Etat ; (c) Région Pays de la Loire - Inventaire général
reproduction soumise à autorisation du titulaire des droits d'exploitation

Vue d'ensemble depuis le chemin rural de Montaubon au sud-ouest.

IVR52_20035301336NUCA
Auteur de l'illustration : François Lasa
(c) Région Pays de la Loire - Inventaire général
reproduction soumise à autorisation du titulaire des droits d'exploitation

Vue d'ensemble rapprochée depuis le sud-ouest.

IVR52_20035301342NUCA
Auteur de l'illustration : François Lasa
(c) Région Pays de la Loire - Inventaire général
reproduction soumise à autorisation du titulaire des droits d'exploitation

La maison de maître. Elévation principale.

IVR52_20035301340NUCA
Auteur de l'illustration : François Lasa
(c) Région Pays de la Loire - Inventaire général
reproduction soumise à autorisation du titulaire des droits d'exploitation

La maison de maître et le logis-étable ouest. Elévations est.

IVR52_20035301339NUCA
Auteur de l'illustration : François Lasa
(c) Région Pays de la Loire - Inventaire général
reproduction soumise à autorisation du titulaire des droits d'exploitation

La maison de maître et le logis-étable ouest vus du nord-est.

IVR52_20035301337NUCA
Auteur de l'illustration : François Lasa
(c) Région Pays de la Loire - Inventaire général
reproduction soumise à autorisation du titulaire des droits d'exploitation

Le logement-étable est et la porcherie vus du sud-est.

IVR52_20035301338NUCA
Auteur de l'illustration : François Lasa
(c) Région Pays de la Loire - Inventaire général
reproduction soumise à autorisation du titulaire des droits d'exploitation

La remise

IVR52_20035301341NUCA
Auteur de l'illustration : François Lasa
(c) Région Pays de la Loire - Inventaire général
reproduction soumise à autorisation du titulaire des droits d'exploitation

La remise.

IVR52_20135300335NUCA
Auteur de l'illustration : Yves Guillotin
Date de prise de vue : 2013
(c) Région Pays de la Loire - Inventaire général
reproduction soumise à autorisation du titulaire des droits d'exploitation