Pays de la Loire, Vendée
Sainte-Radégonde-des-Noyers
Bourg
rue du Têteau, n° 2 du schéma du cimetière

Tombeau de la famille Couzin

Références du dossier

Numéro de dossier : IA85001970
Date de l'enquête initiale : 2017
Date(s) de rédaction : 2018
Cadre de l'étude : inventaire topographique Vallée de la Sèvre Niortaise, Marais poitevin
Degré d'étude : recensé

Désignation

Dénomination : tombeau

Compléments de localisation

Milieu d'implantation : en village
Références cadastrales : 2017, AD, 139

Historique

Tombeau d'Auguste Couzin, époux de Jeanne Casseron, décédé le 7 septembre 1879, à 70 ans. Cette pierre tombale, une des plus anciennes du cimetière mais antérieure à sa création en 1920, a été déplacée depuis l'ancien cimetière de la place de l'église.

Période(s) principale(s) : 4e quart 19e siècle

Description

Pierre tombale et stèle de tête en pierre de taille. La stèle est surmontée d'une croix.

Eléments descriptifs

Matériau(x) du gros-oeuvre, mise en oeuvre et revêtement : calcaire, pierre de taille
Couvrements :

Statut, intérêt et protection

Statut de la propriété : propriété privée

Illustrations

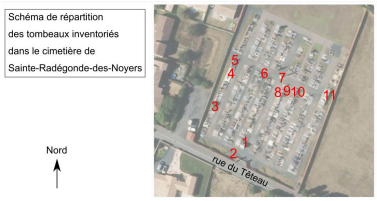

Schéma de répartition des tombeaux inventoriés dans le cimetière de Sainte-Radégonde-des-Noyers.
Phot. Yannis Suire
IVR52_20188500672NUCA



Vue d'ensemble.
Phot. Yannis Suire
IVR52_20188500655NUCA

Dossiers liés

Oeuvre(s) contenue(s) :
Oeuvre(s) en rapport :
Cimetière de Sainte-Radégonde-des-Noyers (IA85001968) Pays de la Loire, Vendée, Sainte-Radégonde-des-Noyers, Bourg, rue du Têteau

Auteur(s) du dossier : Yannis Suire
Copyright(s) : (c) Région Pays de la Loire - Inventaire général ; (c) Conseil départemental de la Vendée



Schéma de répartition des tombeaux inventoriés dans le cimetière de Sainte-Radégonde-des-Noyers.

IVR52_20188500672NUCA
Auteur de l'illustration : Yannis Suire
Date de prise de vue : 2018
(c) Région Pays de la Loire - Inventaire général ; (c) Conseil départemental de la Vendée
communication libre, reproduction soumise à autorisation

Vue d'ensemble.

IVR52_20188500655NUCA
Auteur de l'illustration : Yannis Suire
Date de prise de vue : 2018
(c) Région Pays de la Loire - Inventaire général ; (c) Conseil départemental de la Vendée
communication libre, reproduction soumise à autorisation