

Pays de la Loire, Mayenne
La Roche-Neuville
la Pescherie

Parc (vestiges) de la Pescherie

Références du dossier

Numéro de dossier : IA53004354
Date de l'enquête initiale : 2023
Date(s) de rédaction : 2023
Cadre de l'étude : enquête thématique départementale rivière Mayenne
Degré d'étude : étudié

Désignation

Dénomination : parc

Compléments de localisation

Milieu d'implantation : isolé
Références cadastrales : 2023, C, 1123, 1361

Historique

Le lieu semble présenter un potentiel archéologique important : le bois de la Pescherie occupe un promontoire à l'extrémité du plateau des Morillands, à la rencontre du ruisseau le Bouillon avec la Mayenne. La présence des restes d'un dolmen nommé "pierre tremblante" ou "branlante", situé sur une pièce de terre nommée le "champ des Bardes" dépendant de la ferme de la Haute-Cadurie, témoigne du passage des hommes du Néolithique. Un *oppidum* aurait été repéré au lieu-dit la Petite-Frézelière ; la toponymie "la Cité" pourrait d'ailleurs faire écho à cette occupation ancienne. La tradition de cette occupation protohistorique était encore rapportée par l'instituteur communal en 1899 et, à bien des égards, le site est à croiser avec les nombreux *oppida* identifiés sur les sites de confluence avec promontoire le long de la Mayenne. La Pescherie est également réputée être l'emplacement d'une motte castrale, sur laquelle on ne dispose toutefois d'aucune information. Le roc que baignait directement la Mayenne est aménagé par la main de l'homme pour accueillir le chemin de halage.

L'histoire des jardins de la Pescherie est mal documentée et ce malgré l'intérêt que le lieu semble avoir eu pour la promenade des castrogontériens dans la 2e moitié du XIXe siècle ; ils sont liés à la demeure du même nom qui paraît avoir été édifiée pour la famille de Quatrebarbes autour de 1860. D'après l'abbé Angot, le propriétaire M. Chaignon fait placer dans la "grotte" - vraisemblablement une ancienne carrière de schiste - une statue de la Vierge. Il s'agit très probablement de Paul-Frédéric Chaignon, banquier à Château-Gontier : peut-être est-il le commanditaire de l'aménagement du parc à l'anglaise. En 1899, d'après l'instituteur communal, l'excavation servait de chapelle. L'ensemble sera ensuite vendu à plusieurs reprises ; en 1894, le *journal de Sablé* signale le "magnifique jardin anglais parfaitement dessiné et planté, couvrant le coteau qui domine la Mayenne". Distrait de la propriété, le parc est en grande partie transformé en bois pour l'exploitation au début du XXIe siècle. Il subsiste les plantations d'origine sur le coteau très escarpé, où la nature a toutefois largement repris ses droits, ainsi que la grotte et une partie des aménagements paysagers.

Période(s) principale(s) : 3e quart 19e siècle

Description

Le parc de la Pescherie semble avoir été l'un des jardins les plus remarquables aménagés sur les bords de la Mayenne au XIXe siècle ; il n'en reste malheureusement qu'une portion difficilement lisible sur le coteau. La végétation y a repris ses droits, masquant les anciens aménagements paysagers et les cheminements. Le coteau escarpé est toujours dominé par la haute silhouette des cèdres. Le parc a été aménagé autour de plusieurs éléments pittoresques réutilisés comme fabriques. C'est tout d'abord la "pierre tremblante", un dolmen néolithique recensé dès 1838. En 1881, Alfred de Martonne le décrit

comme ruiné par la construction d'une haie : "La pierre du dessus, mesurant 4 mètres de longueur sur 2,5 mètres de largeur, est penchée de l'occident à l'orient. Elle était soutenue par deux autres pierres dont une seule reste debout ; l'autre est couchée sur le sol. A l'autre extrémité, on remarque une pierre plus petite que les deux supports". L'ensemble paraît ne pas avoir bougé depuis. L'espace du parc abrite également une ancienne carrière de schiste réutilisée comme grotte où était placée une statue de la Vierge. L'emplacement réputé être celui d'une motte castrale est quant à lui coiffé d'un labyrinthe de houx, où trône au centre un conifère ceinturé par deux terrassements concentriques retenus par des murets en moellons de schiste. A l'extrémité sud du parc, une petite terrasse forme un belvédère sur la Mayenne : un muret demi-circulaire ponctué par deux piliers carrés est disposé autour d'un châtaignier. Le parc est en partie clos par des murs toujours visibles aujourd'hui du côté de la rivière.

Eléments descriptifs

Jardins : groupe d'arbres, arbre isolé, labyrinthe de jardin

Typologies et état de conservation

État de conservation : vestiges

Statut, intérêt et protection

Statut de la propriété : propriété d'une personne privée

Références documentaires

Documents d'archive

- Archives départementales de la Mayenne ; MS 80/24-4. **Monographie communale de Loigné-sur-Mayenne, par l'instituteur Mautaint, 1899.**
- Archives départementales de la Mayenne ; 3 P 240, 616, 1539. **Matrices cadastrales, registres des augmentations et diminutions de construction de l'ancienne commune de Loigné-sur-Mayenne (La Roche-Neuville), XIXe-XXe siècles.**


Bibliographie

- LE MEUR, Nelly. **Le mégalithisme dans le département de la Mayenne.** Direction régionale des affaires culturelles des Pays de la Loire.

Périodiques

- Le Journal de Sablé. **Annonce de la vente de la Pescherie à Loigné-sur-Mayenne, 11 février 1894.**


Illustrations




Le dolmen dit pierre tremblante,
photographie de 1899.
Repro. Allison Haugmard
IVR52_20225300908NUCA



Les cèdres dominant le coteau.
Phot. Pierre-Bernard Fourny
IVR52_20235300442NUCA



La végétation sur le coteau.
Phot. Pierre-Bernard Fourny
IVR52_20235300443NUCA



Des cercles maçonnés concentriques
et un labyrinthe de houx.
Phot. Pierre-Bernard Fourny
IVR52_20235300441NUCA



Le dolmen dit pierre tremblante.
Phot. Pierre-Bernard Fourny
IVR52_20235300448NUCA




Le dolmen dit pierre tremblante.
Phot. Pierre-Bernard Fourny
IVR52_20235300447NUCA




L'ancienne carrière ou grotte.
Phot. Pierre-Bernard Fourny
IVR52_20235300444NUCA




L'ancienne carrière ou grotte.
Phot. Pierre-Bernard Fourny
IVR52_20235300445NUCA



Les vestiges d'un
pont devant la grotte.
Phot. Pierre-Bernard Fourny
IVR52_20235300446NUCA



Le belvédère sur la Mayenne.
Phot. Pierre-Bernard Fourny
IVR52_20235300452NUCA



Le belvédère sur la Mayenne.
Phot. Pierre-Bernard Fourny
IVR52_20235300449NUCA



Le belvédère sur la Mayenne.
Phot. Pierre-Bernard Fourny
IVR52_20235300450NUCA



Le belvédère sur la
Mayenne, détail d'un pilier.
Phot. Pierre-Bernard Fourny
IVR52_20235300451NUCA

Dossiers liés

Est partie constituante de : Maison de maître puis de villégiature (IA53004479) Pays de la Loire, Mayenne, La Roche-Neuville, la Pescherie


Dossiers de synthèse :

Les parcs et jardins de l'aire d'étude "rivière Mayenne" (IA53004531)

Oeuvre(s) contenue(s) :

Auteur(s) du dossier : Pierrick Barreau

Copyright(s) : (c) Conseil départemental de la Mayenne ; (c) Région Pays de la Loire - Inventaire général



Le dolmen dit pierre tremblante, photographie de 1899.

Référence du document reproduit :

- Archives départementales de la Mayenne ; MS 80/24-4. **Monographie communale de Loigné-sur-Mayenne, par l'instituteur Mautaint, 1899.**

IVR52_20225300908NUCA

Auteur de l'illustration (reproduction) : Allison Haugmard

Date de prise de vue : 2022

(c) Archives départementales de la Mayenne
communication libre, reproduction soumise à autorisation




Les cèdres dominant le coteau.

IVR52_20235300442NUCA

Auteur de l'illustration : Pierre-Bernard Fourny

Date de prise de vue : 2023

(c) Région Pays de la Loire - Inventaire général
communication libre, reproduction soumise à autorisation



La végétation sur le coteau.

IVR52_20235300443NUCA

Auteur de l'illustration : Pierre-Bernard Fourny

Date de prise de vue : 2023

(c) Région Pays de la Loire - Inventaire général
communication libre, reproduction soumise à autorisation



Des cercles maçonnés concentriques et un labyrinthe de houx.

IVR52_20235300441NUCA

Auteur de l'illustration : Pierre-Bernard Fourny

Date de prise de vue : 2023

(c) Région Pays de la Loire - Inventaire général
communication libre, reproduction soumise à autorisation



Le dolmen dit pierre tremblante.

IVR52_20235300448NUCA

Auteur de l'illustration : Pierre-Bernard Fourny

Date de prise de vue : 2023

(c) Région Pays de la Loire - Inventaire général
communication libre, reproduction soumise à autorisation




Le dolmen dit pierre tremblante.

IVR52_20235300447NUCA

Auteur de l'illustration : Pierre-Bernard Fourny

Date de prise de vue : 2023

(c) Région Pays de la Loire - Inventaire général
communication libre, reproduction soumise à autorisation



L'ancienne carrière ou grotte.

IVR52_20235300444NUCA

Auteur de l'illustration : Pierre-Bernard Fourny

Date de prise de vue : 2023

(c) Région Pays de la Loire - Inventaire général
communication libre, reproduction soumise à autorisation



L'ancienne carrière ou grotte.

IVR52_20235300445NUCA

Auteur de l'illustration : Pierre-Bernard Fourny

Date de prise de vue : 2023

(c) Région Pays de la Loire - Inventaire général
communication libre, reproduction soumise à autorisation



Les vestiges d'un pont devant la grotte.

IVR52_20235300446NUCA

Auteur de l'illustration : Pierre-Bernard Fourny

Date de prise de vue : 2023

(c) Région Pays de la Loire - Inventaire général
communication libre, reproduction soumise à autorisation



Le belvédère sur la Mayenne.

IVR52_20235300452NUCA

Auteur de l'illustration : Pierre-Bernard Fourny

Date de prise de vue : 2023

(c) Région Pays de la Loire - Inventaire général
communication libre, reproduction soumise à autorisation



Le belvédère sur la Mayenne.

IVR52_20235300449NUCA

Auteur de l'illustration : Pierre-Bernard Fourny

Date de prise de vue : 2023

(c) Région Pays de la Loire - Inventaire général
communication libre, reproduction soumise à autorisation



Le belvédère sur la Mayenne.

IVR52_20235300450NUCA

Auteur de l'illustration : Pierre-Bernard Fourny

Date de prise de vue : 2023

(c) Région Pays de la Loire - Inventaire général
communication libre, reproduction soumise à autorisation



Le belvédère sur la Mayenne, détail d'un pilier.

IVR52_20235300451NUCA

Auteur de l'illustration : Pierre-Bernard Fourny

Date de prise de vue : 2023

(c) Région Pays de la Loire - Inventaire général
communication libre, reproduction soumise à autorisation