Pays de la Loire, Mayenne
Vaiges
Ferrand

Motte, Ferrand

Références du dossier

Numéro de dossier : IA53004145
Date de l'enquête initiale : 2004
Date(s) de rédaction : 2004
Cadre de l'étude : inventaire topographique
Degré d'étude : étudié

Désignation

Dénomination : motte

Compléments de localisation

Milieu d'implantation : isolé
Références cadastrales : 1842, D, 278 ; 1982, YC, 17c, 17d.

Historique

Ferrant n'est pas, d'après les archives, un ancien lieu seigneurial : la première mention conservée, en 1479, évoque la "métairie Ferrant" et le lieu figure comme ferme sur la carte de Cassini.

Période(s) principale(s) : Milieu du Moyen Age

Description

La motte, située au sud-est des bâtiments de la ferme, fait de 22 à 24 mètres de diamètre et environ 2, 50 mètres de hauteur. Son fossé, en eau, appelé douves sur le plan cadastral de 1842, fait de 8 à 10 mètres de large.

Eléments descriptifs

Statut, intérêt et protection

Statut de la propriété : propriété privée

Références documentaires

Bibliographie

- ANGOT, Alphonse-Victor (abbé), GAUGAIN, Ferdinand (abbé). **Dictionnaire historique, topographique et biographique de la Mayenne**. Laval : A. Goupil, 4 vol., 1900-1910.
  t. 2, p. 158 ; t. 4, p. 343

- MARE, Eric. **Mottes et manoirs de la Mayenne**. Nantes : Service régional de l'archéologie, 1992. [Ouvrage dactylographié].

Illustrations

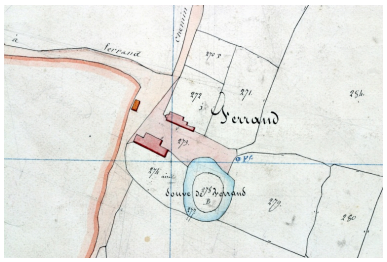

Extrait du plan cadastral
de 1842, section D3.
Repro. François Lasa
IVR52_20045301118NUCA

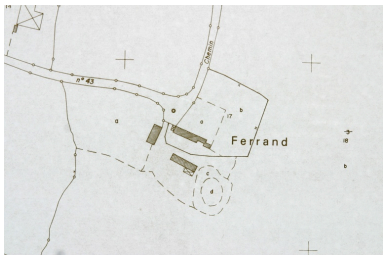

Extrait du plan cadastral renouvelé
en 1982 et régulièrement mis à jour
entre 1982 et 2002, section YC.
Repro. François Lasa
IVR52_20045302350NUCA

Vue depuis l'est.
Phot. François Lasa
IVR52_20045302554NUCA

Vue d'ensemble.
Phot. François Lasa
IVR52_20045302555NUCA

Dossiers liés

Dossiers de synthèse :
Vaiges, présentation de la commune (IA53004117) Pays de la Loire, Mayenne, Vaiges
Les châteaux, manoirs et mottes de la commune de Vaiges (IA53004120) Pays de la Loire, Mayenne, Vaiges
Oeuvre(s) contenue(s) :

Auteur(s) du dossier : Nicolas Foisneau, Christian Davy
Copyright(s) : (c) Région Pays de la Loire - Inventaire général ; (c) Conseil départemental de la Mayenne

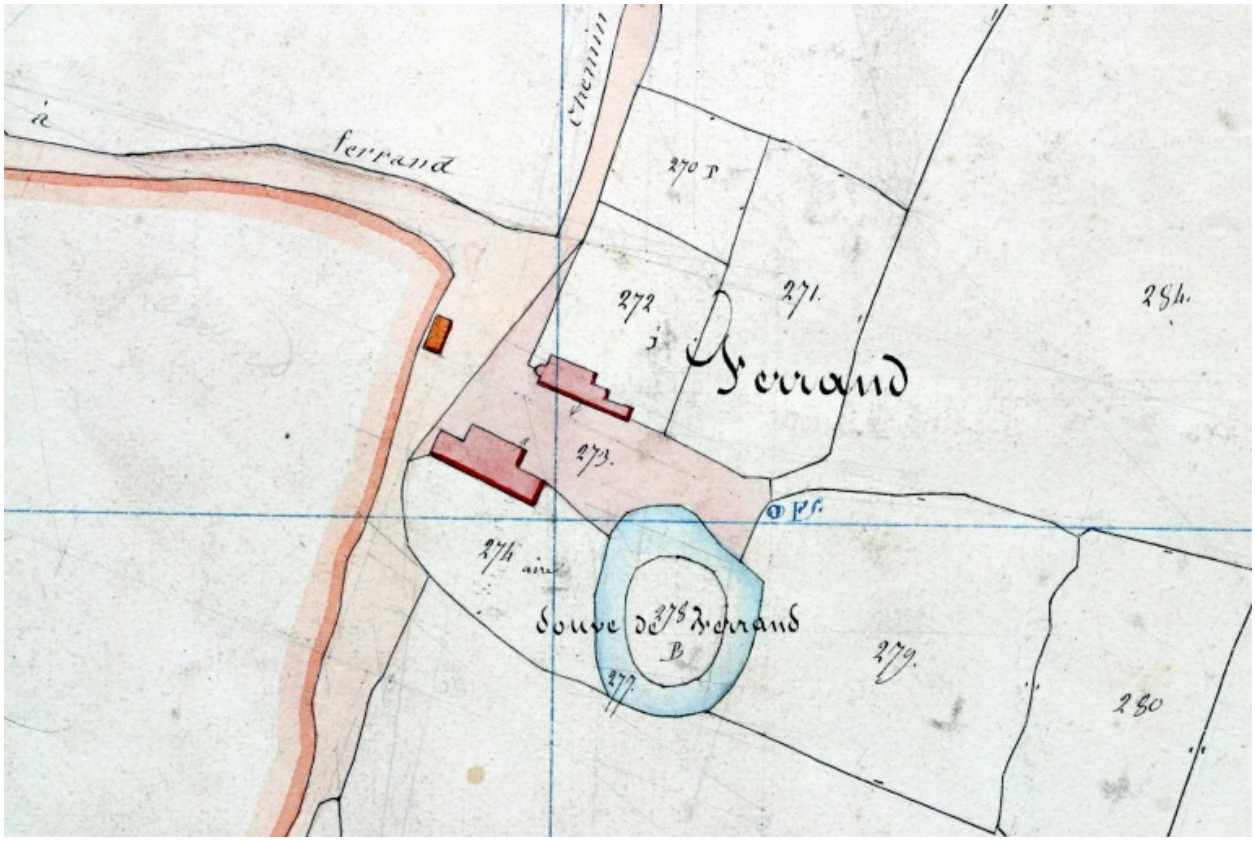

Extrait du plan cadastral de 1842, section D3.

IVR52_20045301118NUCA
Auteur de l'illustration (reproduction) : François Lasa
(c) Conseil départemental de la Mayenne
communication libre, reproduction soumise à autorisation

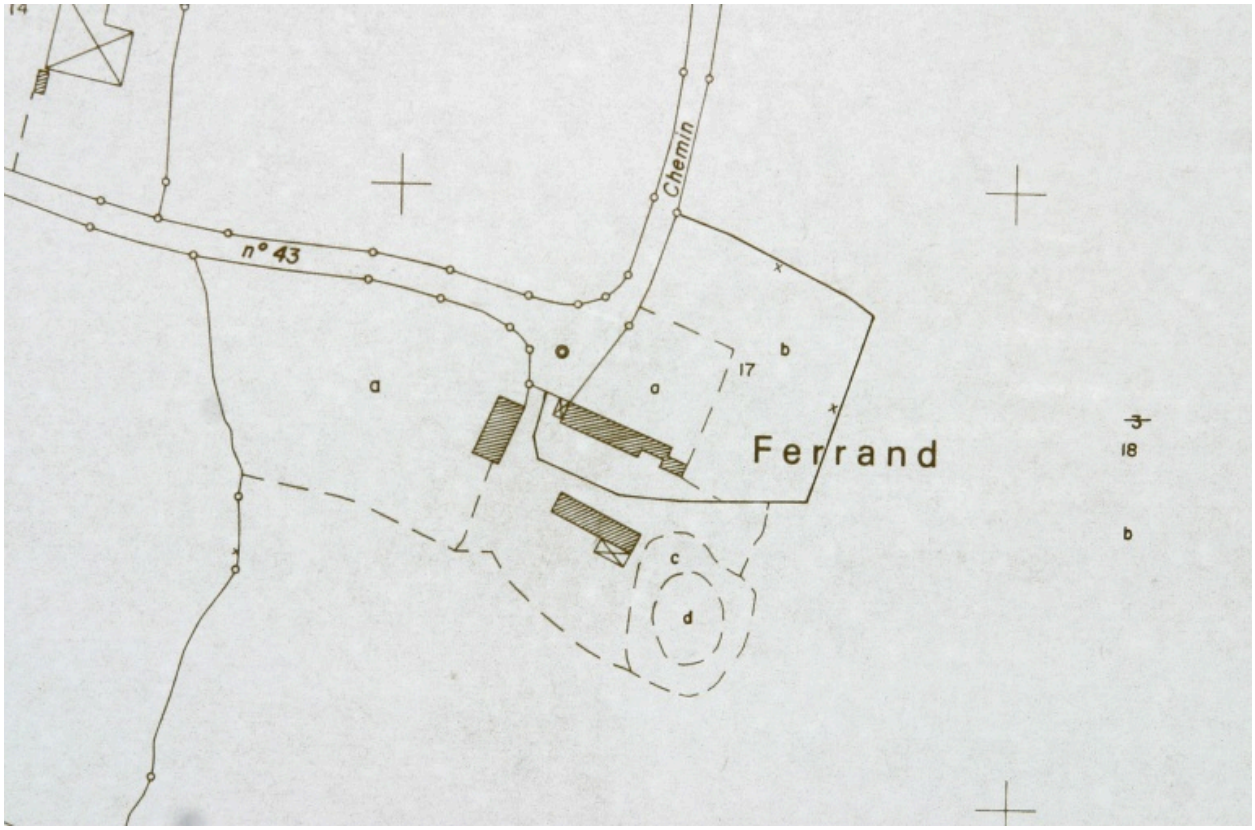

Extrait du plan cadastral renouvelé en 1982 et régulièrement mis à jour entre 1982 et 2002, section YC.

IVR52_20045302350NUCA
Auteur de l'illustration (reproduction) : François Lasa
(c) Ministère du budget, des comptes publics et de la réforme de l'Etat
communication libre, reproduction soumise à autorisation

Vue depuis l'est.

IVR52_20045302554NUCA
Auteur de l'illustration : François Lasa
(c) Région Pays de la Loire - Inventaire général
communication libre, reproduction soumise à autorisation

Vue d'ensemble.

IVR52_20045302555NUCA
Auteur de l'illustration : François Lasa
(c) Région Pays de la Loire - Inventaire général
communication libre, reproduction soumise à autorisation