

Pays de la Loire, Mayenne  
Château-Gontier-sur-Mayenne  
Mirvault

## Pavillon de jardin (vestiges)

### Références du dossier

Numéro de dossier : IA53004538  
Date de l'enquête initiale : 2022  
Date(s) de rédaction : 2022  
Cadre de l'étude : enquête thématique départementale rivière Mayenne  
Degré d'étude : étudié

### Désignation

Dénomination : pavillon de jardin

### Compléments de localisation

anciennement commune de Azé  
Milieu d'implantation : isolé  
Références cadastrales : 2022, AC. Non cadastré

### Historique

Le kiosque du parc de Mirvault, commandé par Christian Le Tessier de Coulonge en 1877, est réalisé avant même la reconstruction du château qui n'intervient que dans les années 1880. Un architecte nommé Marchand (Henry ?) fournit les plans, rectifiés par l'agent-voyer Simonet chargé du suivi des travaux. Ce dernier en corrige les estimations qu'il juge trop basses (comme il le fera plus tard pour le château) : "J'ai étudié dans tous les sens le projet de kiosque de Mirvault. Il est impossible, malgré les réductions qui devront être apportées aux dispositions présentées par M. Marchand, d'arriver à une dépense inférieure à 2 500 F ou à 3 000 F, en couvrant tout à la fois le kiosque et la terrasse. [...] Pour arriver à une dépense de 2 200 F seulement il faudrait supprimer la terrasse avec sa balustrade et se contenter du kiosque proprement dit, établi dans les dispositions projetées par M. Marchand, comme ensemble, mais modifié d'ailleurs dans les détails, de façon à réduire la dépense à la portion congrue".

Le maçon Auguste Renou est chargé des plans de la dite terrasse voûtée et de sa réalisation, tandis que les menuiseries du kiosque sont dévolues à un certain Gaudin et la couverture à Henry Derouet. Les travaux sont réalisés courant 1878. L'édifice, posté à l'extrémité du parc de Mirvault pour en signaler l'entrée depuis la route de Château-Gontier à Laval, comprenait une terrasse voûtée hexagonale (ou italienne), sur laquelle était construit le kiosque proprement dit de plan octogonal. La structure était en bois hourdie de briques, percée de fenêtres pourvues de jalousies (volets orientables). Elle supportait une couverture en dôme polygonal à égout retroussé. Le mémoire Gaudin fait état de consoles, chapiteaux et astragales sculptés, ainsi que de la fourniture de 16 mètres de lambrequin découpé. L'intérieur était carrelé et décoré d'étoffes fournies par l'entreprise Cadouin de Château-Gontier. Le kiosque a été détruit dans la 2e moitié du XXe siècle.

Période(s) principale(s) : 4e quart 19e siècle (détruit)

Dates : 1878 (daté par source)

Auteur(s) de l'oeuvre : A. Simonet (ingénieur, attribution par source), Auguste Renou (entrepreneur, attribution par source), Henry Marchand (architecte, attribution par source)

### Description

Il ne subsiste que les restes de la terrasse qui supportait le kiosque, avec sa maçonnerie en moellons et son garde-corps ajouré formé de tuiles creuses superposées, motif qu'on retrouve sur les ailes du château de Mirvault. Elle se trouve dans l'angle du parc le long de la route de Château-Gontier à Laval, près de l'entrée de la propriété.

## Éléments descriptifs

Matériau(x) du gros-oeuvre, mise en oeuvre et revêtement : schiste, moellon

## Typologies et état de conservation

État de conservation : vestiges

## Statut, intérêt et protection

Statut de la propriété : propriété d'une personne privée

## Références documentaires


### Documents d'archive

- Archives privées. **Fonds de la famille Le Tessier ; papiers concernant Mirvault à Azé, XVe-XIXe siècles.**

### Documents figurés

- Plans du soubassement du pavillon de jardin du château de Mirvault à Azé, 1878.** (Archives privées).
- Photographie du pavillon de jardin du château de Mirvault à Azé avant destruction, milieu XXe siècle.** (Archives privées).


## Illustrations



Les plans du soubassement  
du pavillon, 1878.  
Repro. Pierre-Bernard Fourny  
IVR52\_20235300230NUCA



Le kiosque avant  
démolition, photographie  
du milieu du XXe siècle.  
Repro. Pierrick Barreau  
IVR52\_20225301075NUCA



Le soubassement du pavillon.  
Phot. Pierre-Bernard Fourny  
IVR52\_20235300272NUCA

## Dossiers liés

Est partie constituante de : Demeure de villégiature dite château (IA53004522) Pays de la Loire, Mayenne, Château-Gontier-sur-Mayenne, Mirvault

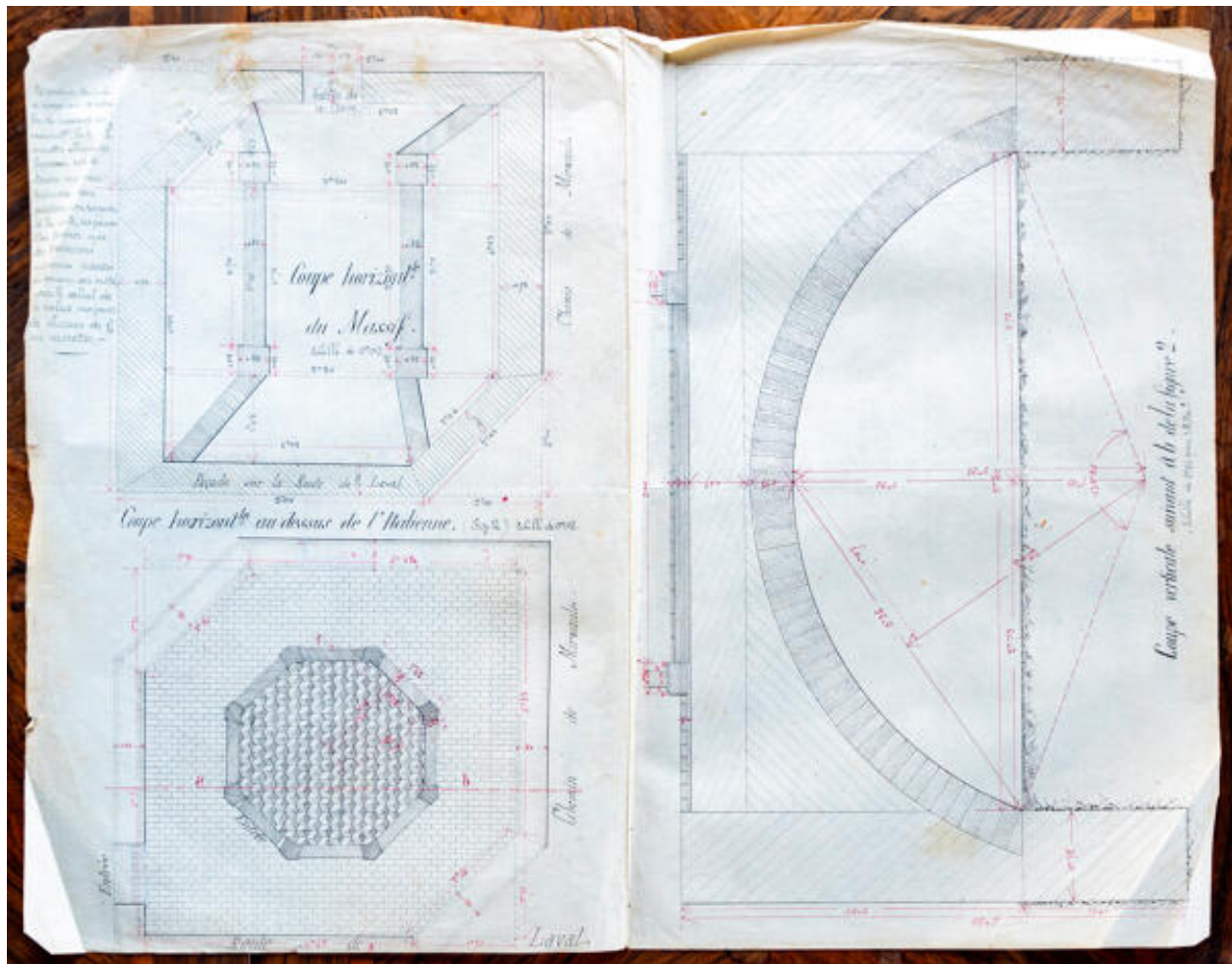
### Dossiers de synthèse :

Les parcs et jardins de l'aire d'étude "rivière Mayenne" (IA53004531)

### Oeuvre(s) contenue(s) :

Auteur(s) du dossier : Pierrick Barreau

Copyright(s) : (c) Conseil départemental de la Mayenne ; (c) Région Pays de la Loire - Inventaire général



Les plans du soubassement du pavillon, 1878.

Référence du document reproduit :

- **Plans du soubassement du pavillon de jardin du château de Mirvault à Azé, 1878.** (Archives privées).

IVR52\_20235300230NUCA

Auteur de l'illustration (reproduction) : Pierre-Bernard Fourny

Date de prise de vue : 2023

(c) Région Pays de la Loire - Inventaire général ; (c) Collection particulière communication libre, reproduction soumise à autorisation



Le kiosque avant démolition, photographie du milieu du XXe siècle.

Référence du document reproduit :

- **Photographie du pavillon de jardin du château de Mirvault à Azé avant destruction, milieu XXe siècle.**  
(Archives privées).

IVR52\_20225301075NUCA

Auteur de l'illustration (reproduction) : Pierrick Barreau

Date de prise de vue : 2022

(c) Région Pays de la Loire - Inventaire général ; (c) Collection particulière  
communication libre, reproduction soumise à autorisation



Le soubassement du pavillon.

IVR52\_20235300272NUCA

Auteur de l'illustration : Pierre-Bernard Fourny

Date de prise de vue : 2023

(c) Région Pays de la Loire - Inventaire général  
communication libre, reproduction soumise à autorisation