Pays de la Loire, Maine-et-Loire
Angers
quartier Centre-ville
2 rue des Jacobins

Maison Saint-Dominique, dite ensuite hôtel Falloux, 2 rue des Jacobins

Références du dossier

Numéro de dossier : IA49000985
Date de l'enquête initiale : 1990
Date(s) de rédaction : 1990
Cadre de l'étude : inventaire topographique Angers intra-muros
Degré d'étude : étudié

Désignation

Dénomination : maison
Précision sur la dénomination : maison Saint-Dominique ; puis hôtel Falloux
Parties constituantes non étudiées : cour, buanderie, bûcher, écurie

Compléments de localisation

Milieu d'implantation : en ville
Références cadastrales : 1840, J, 335 ; 1980, DH, 484-485 ; 1999, DH, 484-485

Historique

Maison de rapport construite en 1720 pour le couvent voisin des dominicains (d'après travaux historiques). L'escalier est d'origine. L'édifice tient sa seconde appellation de M. Falloux du Coudray qui l'occupe à partir de 1771. La cheminée du 1er étage est refaite dans la 1ère moitié du XIXe siècle et le rez-de-chaussée est remanié probablement durant cette période : la porte cochère d'une ancienne remise est partiellement murée, n'ouvrant plus que sur un couloir desservant la gendarmerie, installée dans le couvent depuis 1798. Les communs, figurés sur un plan de 1877, sont détruits. L'édifice est aujourd'hui intégré dans le collège de la cathédrale.

Période(s) principale(s) : 1er quart 18e siècle
Période(s) secondaire(s) : 1ère moitié 19e siècle, 2e moitié 19e siècle
Dates : 1720 (daté par travaux historiques)

Description

Maison à un corps de logis de plan allongé, à un étage carré et comble à surcroît couvert d'un toit à longs pans. Le gros-œuvre est en schiste enduit sauf l'élévation antérieure qui est mixte, schiste et tuffeau. La façade présente trois travées principales. L'escalier dans-œuvre est en charpente, à retours avec jour, à balustres.

Eléments descriptifs

Matériau(x) du gros-oeuvre, mise en oeuvre et revêtement : schiste ; moellon sans chaîne en pierre de taille ; moyen appareil ; appareil mixte
Matériau(x) de couverture : ardoise
Étage(s) ou vaisseau(x) : sous-sol, 1 étage carré, comble à surcroît
Élévations extérieures : élévation à travées
Type(s) de couverture : toit à longs pans ; pignon couvert
Escaliers : escalier dans-œuvre : escalier tournant à retours sans jour, en charpente

Typologies et état de conservation

Typologies : Maison non marchande de l'Ancien Régime : escalier en façade (type B1a).

Décor

Techniques : décor stuqué, menuiserie
Représentations : pilastre ; personnage profane ; ornement géométrique
Précision sur les représentations :

Des pilastres cannelés et des victoires composent le décor stuqué de la cheminée du 1er étage. De simples motifs géométriques ornent les vantaux des portes.

Statut, intérêt et protection

Angers ne conserve plus beaucoup d'exemples de ces maisons unifamiliales ou de rapport antérieures à la Révolution, plus larges que profondes. La faible ampleur de la cage d'escalier (non traversant, comme c'est plutôt l'usage au XVIIIe siècle) dénote un logis à l'origine assez simple.

Intérêt de l'œuvre : maison d'homme célèbre
Statut de la propriété : propriété privée

Références documentaires

Documents figurés

- **Caserne de gendarmerie d'Angers**. Plan d'ensemble, par Dainville, Ernest (architecte), 16 mars 1877, éch. 1 : 200. 800 x 580 mm. (Archives départementales de Maine-et-Loire ; 1 Fi 252)

Bibliographie

- THORODE, Louis-Michel. **Notice de la ville d'Angers. 1773**. Ed. E. Longin, 1897.
  p. 323-324, 326

- LEVESQUE, Jean-Donatien. **L'ancien couvent des frères prêcheurs d'Angers**. Paris : Editions du Cerf, 1961.
  p. 193

Illustrations

Vue de situation, sur la cour du collège de la cathédrale. Phot. Patrice Giraud IVR52_20024904619NUCA

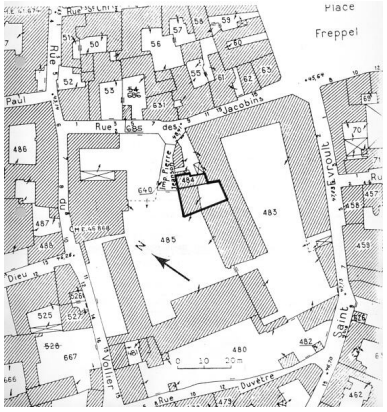

Plan-masse et de situation. D'après le plan cadastral, 1980, section DH, parcelles 484, 485, éch. 1 : 1 000, agrandi. Dess. I. Frager IVR52_20004904595A4

Plan-masse et de situation. D'après le plan cadastral, 1840, section J, parcelle 335, éch. 1 : 1 000. Dess. I. Frager IVR52_20004904596A4

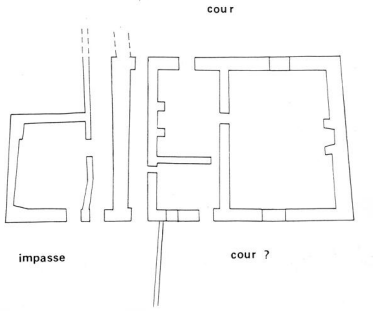

Plan du rez-de-chaussée d'après le plan Dainville de 1877, éch. 1 : 125.
Dess. I. Frager
IVR52_20004904597A4

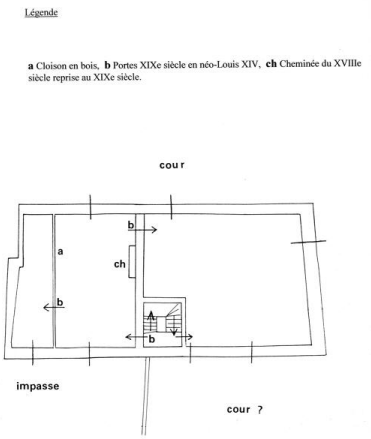

Plan schématique de l'étage.
Dess. I. Frager
IVR52_20004904598A4

Elévation antérieure et pignon droit.
Phot. François Lasa
IVR52_19914900714X

Elévation antérieure : portes d'accès à la cour et à l'escalier.
Phot. François Lasa
IVR52_19914900715X

Cage d'escalier, angle antérieur gauche : départ de la 1ère volée.
Phot. François Lasa
IVR52_19914900716X

Rez-de-chaussée, pièce gauche, mur gauche : la cheminée.
Phot. François Lasa
IVR52_19914900717X

Etage, pièce gauche, mur droit : cheminée et porte.
Phot. François Lasa
IVR52_19914900718X

Dossiers liés

Dossiers de synthèse :
Angers intra-muros : présentation de l'aire d'étude (IA49006891) Pays de la Loire, Maine-et-Loire, Angers
Demeures du centre historique (intra-muros) (IA49000778) Pays de la Loire, Maine-et-Loire, Angers, quartier Centre-ville
L'habitat communal (IA49007141) Pays de la Loire, Maine-et-Loire, Angers, quartier Centre-ville
Oeuvre(s) contenue(s) :

Auteur(s) du dossier : Dominique Letellier-d'Espinose, Olivier Biguet
Copyright(s) : (c) Région Pays de la Loire - Inventaire général ; (c) Ville d'Angers

Vue de situation, sur la cour du collège de la cathédrale.

IVR52_20024904619NUCA
Auteur de l'illustration : Patrice Giraud
(c) Région Pays de la Loire - Inventaire général
communication libre, reproduction soumise à autorisation

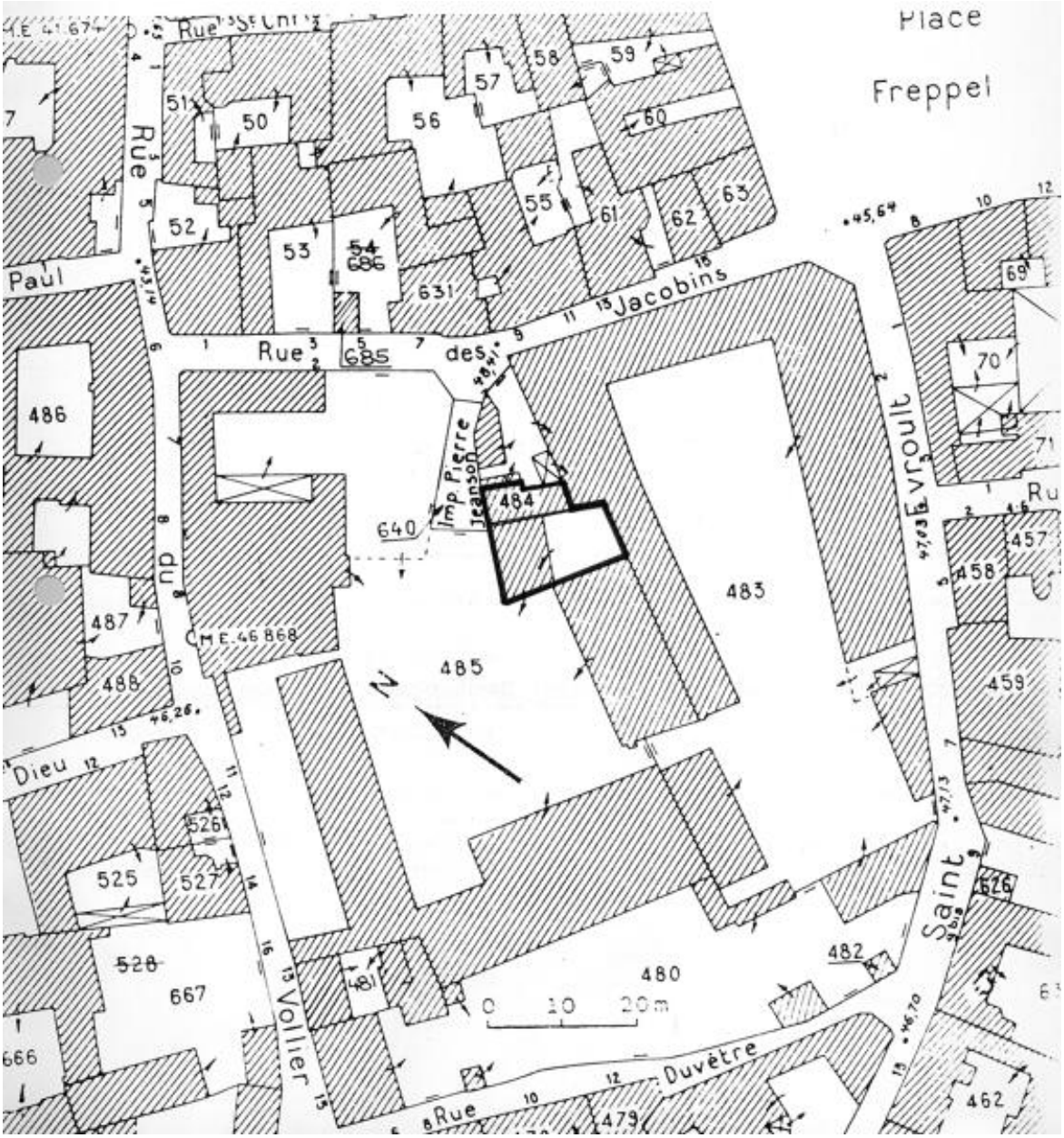

Plan-masse et de situation. D'après le plan cadastral, 1980, section DH, parcelles 484, 485, éch. 1 : 1 000, agrandi.

IVR52_20004904595A4
Auteur de l'illustration : I. Frager
Date de prise de vue : 2019
(c) Ville d'Angers ; (c) Région Pays de la Loire - Inventaire général
communication libre, reproduction soumise à autorisation

Plan-masse et de situation. D'après le plan cadastral, 1840, section J, parcelle 335, éch. 1 : 1 000.

IVR52_20004904596A4
Auteur de l'illustration : I. Frager
Date de prise de vue : 2019
(c) Ville d'Angers ; (c) Région Pays de la Loire - Inventaire général
communication libre, reproduction soumise à autorisation

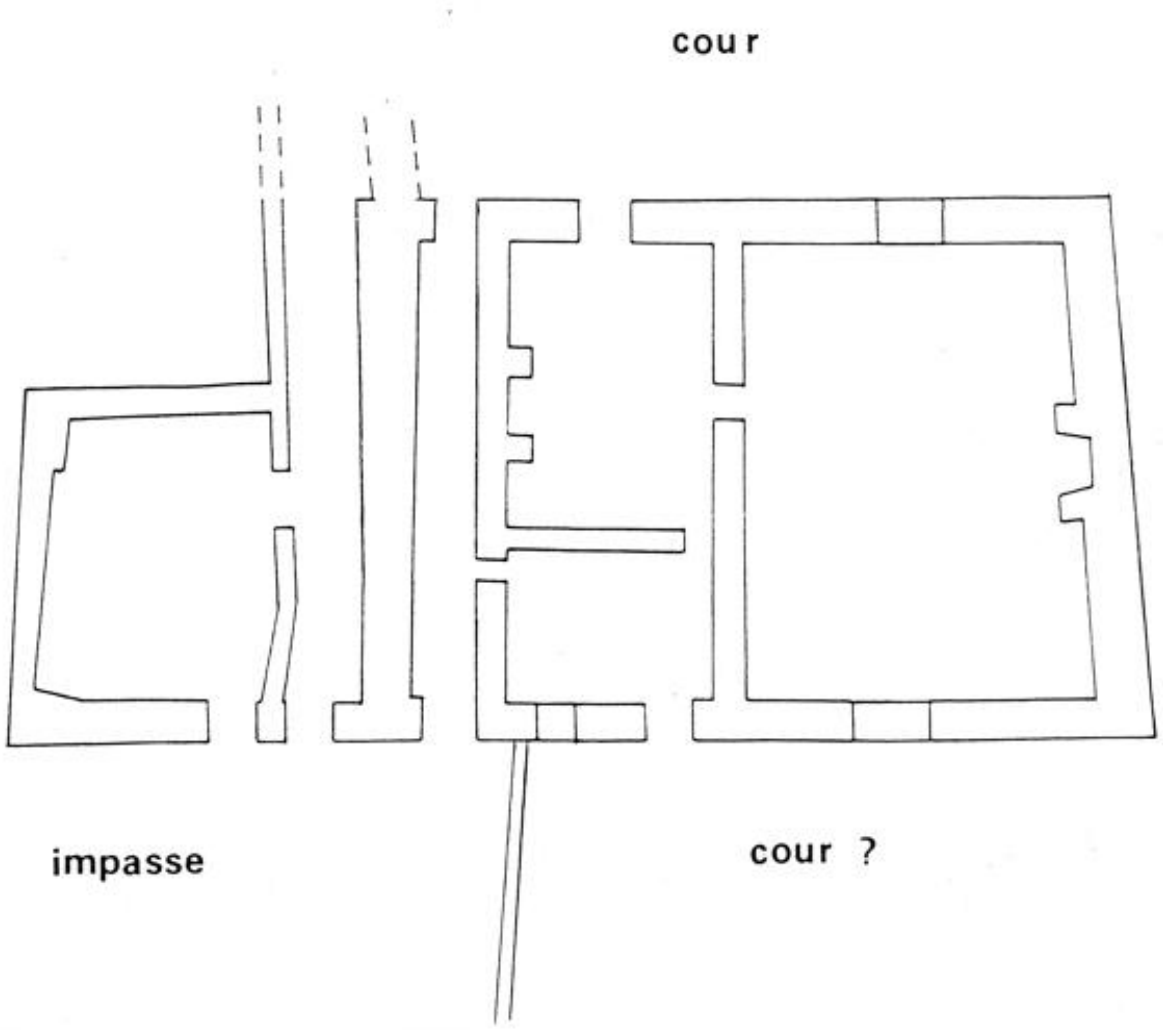

Plan du rez-de-chaussée d'après le plan Dainville de 1877, éch. 1 : 125.

IVR52_20004904597A4
Auteur de l'illustration : I. Frager
Date de prise de vue : 2019
(c) Ville d'Angers ; (c) Région Pays de la Loire - Inventaire général
communication libre, reproduction soumise à autorisation

Légende

a Cloison en bois, **b** Portes XIXe siècle en néo-Louis XIV, **ch** Cheminée du XVIIIe siècle reprise au XIXe siècle.

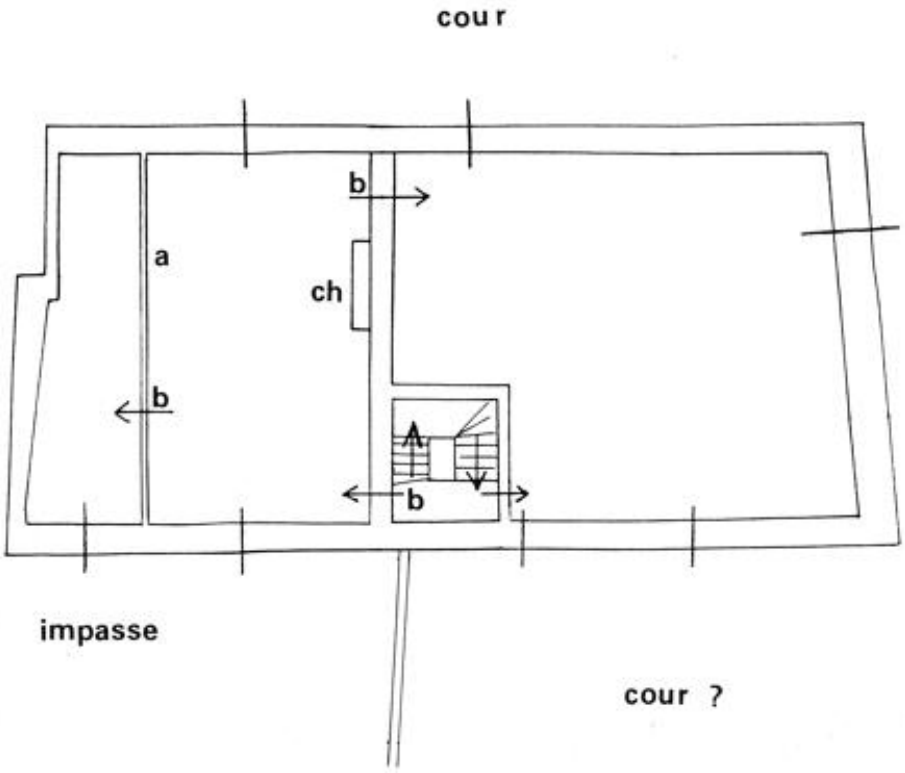

Plan schématique de l'étage.

IVR52_20004904598A4
Auteur de l'illustration : I. Frager
Date de prise de vue : 2019
(c) Ville d'Angers ; (c) Région Pays de la Loire - Inventaire général
communication libre, reproduction soumise à autorisation

Elévation antérieure et pignon droit.

IVR52_19914900714X
Auteur de l'illustration : François Lasa
(c) Région Pays de la Loire - Inventaire général
communication libre, reproduction soumise à autorisation

Elévation antérieure : portes d'accès à la cour et à l'escalier.

IVR52_19914900715X
Auteur de l'illustration : François Lasa
(c) Région Pays de la Loire - Inventaire général
communication libre, reproduction soumise à autorisation

Cage d'escalier, angle antérieur gauche : départ de la 1ère volée.

IVR52_19914900716X
Auteur de l'illustration : François Lasa
(c) Région Pays de la Loire - Inventaire général
communication libre, reproduction soumise à autorisation

Rez-de-chaussée, pièce gauche, mur gauche : la cheminée.

IVR52_19914900717X
Auteur de l'illustration : François Lasa
(c) Région Pays de la Loire - Inventaire général
communication libre, reproduction soumise à autorisation

Etage, pièce gauche, mur droit : cheminée et porte.

IVR52_19914900718X
Auteur de l'illustration : François Lasa
(c) Région Pays de la Loire - Inventaire général
communication libre, reproduction soumise à autorisation