

Pays de la Loire, Mayenne
Saint-Léger
R.D. 582 de Saint-Léger à Chammes

Cimetière - R.D. 582 de Saint-Léger à Chammes, Saint-Léger

Références du dossier

Numéro de dossier : IA53003075
Date de l'enquête initiale : 2005
Date(s) de rédaction : 2005
Cadre de l'étude : inventaire topographique
Degré d'étude : repéré

Désignation

Dénomination : cimetière

Compléments de localisation

Milieu d'implantation : en village
Références cadastrales : 1842, C, 185 ; 1982, C, 110

Historique

Le cimetière qui se trouvait primitivement à côté de l'église au sud, a selon Angot été transféré sur la route de Saint-Jean avant l'an XII (soit avant 1804). Les piles du portail ont sans doute été refaites dans la deuxième moitié du XIXe siècle, peut-être en 1879 lorsque le conseil municipal vote la réfection du "portail du cimetière".

Période(s) principale(s) : 1er quart 19e siècle, 2e moitié 19e siècle

Description

Le mur de clôture est en moellons de grès. Les piles du portail sont en granite taillé.

Éléments descriptifs

Matériau(x) du gros-oeuvre, mise en oeuvre et revêtement : grès, moellon sans chaîne en pierre de taille

Statut, intérêt et protection

Statut de la propriété : propriété de la commune

Références documentaires

Documents d'archive

- Archives départementales de la Mayenne : O 966 4. **Extrait du registre des délibérations du conseil de fabrique de la paroisse de Saint-Léger-en-Charnie. Séance du 20 avril 1879. Travaux à effectuer à l'église, au cimetière et au presbytère** : "...refaire à neuf et peindre la boiserie du sanctuaire...", "...refaire le portail du cimetière...", "...refaire à neuf la toiture du presbytère du côté du midi et crépissure des deux pignons...."
- Archives départementales de la Mayenne : O 966 4. **Extrait du registre des délibérations du conseil de fabrique de la paroisse de Saint-Léger-en-Charnie. Séance du 31 août 1890. Conditions de la cession**


du vieux cimetière et reconnaissance de la propriété de la fabrique sur les bâtiments du presbytère et diverses pièces de terre.

- Archives départementales de la Mayenne : O 966 4. **Extrait du registre des délibérations du conseil municipal de la commune de Saint-Léger. Séance du 10 août 1890 : reconnaissance de la propriété de la commune sur le terrain du vieux cimetière.**


Bibliographie

- ANGOT, Alphonse-Victor (abbé), GAUGAIN, Ferdinand (abbé). **Dictionnaire historique, topographique et biographique de la Mayenne.** Laval : A. Goupil, 4 vol., 1900-1910. t. 3, p. 616

Illustrations



Extrait du plan cadastral
de 1842, section C2.
Phot. François (reproduction) Lasa
IVR52_20045302834NUCA



Vue d'ensemble depuis l'ouest.
Phot. François Lasa
IVR52_20055301769NUCA

Dossiers liés

Oeuvre(s) partie(s) constituante(s) étudiée(s) : Croix de cimetière - Saint-Léger (IA53003162) Pays de la Loire, Mayenne, Saint-Léger, R.D. 582 de Saint-Léger à Chammes

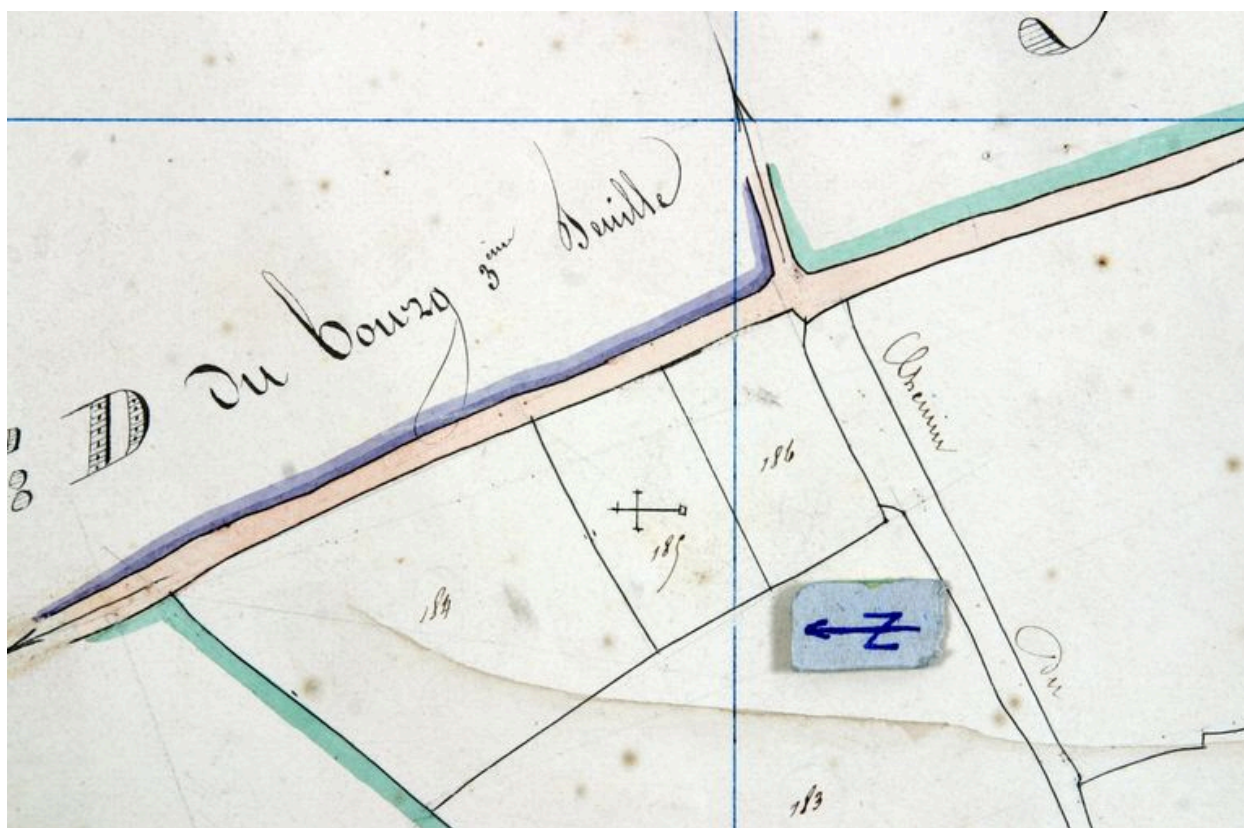
Dossiers de synthèse :

Saint-Léger, présentation de la commune (IA53003066) Pays de la Loire, Mayenne, Saint-Léger

Oeuvre(s) contenue(s) :

Auteur(s) du dossier : Nicolas Foisneau, Christian Davy

Copyright(s) : (c) Région Pays de la Loire - Inventaire général ; (c) Conseil départemental de la Mayenne



Extrait du plan cadastral de 1842, section C2.

IVR52_20045302834NUCA

Auteur de l'illustration : François (reproduction) Lasa

Date de prise de vue : 2004

(c) Conseil départemental de la Mayenne ; (c) Région Pays de la Loire - Inventaire général
reproduction soumise à autorisation du titulaire des droits d'exploitation



Vue d'ensemble depuis l'ouest.

IVR52_20055301769NUCA

Auteur de l'illustration : François Lasa

(c) Région Pays de la Loire - Inventaire général

reproduction soumise à autorisation du titulaire des droits d'exploitation