Pays de la Loire, Sarthe
Beaumont-Pied-de-Bœuf
25 rue de la Tour

Maison, 25 rue de la Tour

Références du dossier

Numéro de dossier : IA72001922
Date de l'enquête initiale : 2011
Date(s) de rédaction : 2011
Cadre de l'étude : inventaire topographique
Degré d'étude : étudié

Désignation

Dénomination : maison

Compléments de localisation

Milieu d'implantation : en village
Références cadastrales : 1819, B1, 136 ; 1982, AC, 71

Historique

La maison figurant sur le plan cadastral de 1819 a été détruite. La maison a été reconstruite en 1828, d'après le registre des augmentations. Elle compte alors deux pièces. Une pièce supplémentaire a été ajoutée au mur-pignon nord par la suite.

Période(s) principale(s) : 2e quart 19e siècle
Dates : 1828 (daté par source)

Description

La maison se trouve à l'aplomb de la rue, en rez-de-chaussée. Côté jardin, le dénivelé a permis d'édifier un sous-sol, avec des caves en plain-pied. La maison compte deux pièces à cheminée et une pièce froide, accolée postérieurement, dont le mur-pignon est en pierre de taille de grand appareil.

Eléments descriptifs

Matériau(x) du gros-oeuvre, mise en oeuvre et revêtement : calcaire ; enduit ; moellon ; pierre de taille
Matériau(x) de couverture : ardoise
Étage(s) ou vaisseau(x) : sous-sol, rez-de-chaussée
Type(s) de couverture : toit à longs pans ; croupe

Typologies et état de conservation

Typologies : RdCh, + de 2 pièces.

Statut, intérêt et protection

Statut de la propriété : propriété privée

Illustrations

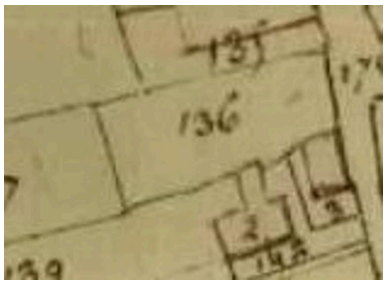

Extrait du plan cadastral de 1819.
Phot. Stéphanie Aquilon, Autr. Delachauxme, Autr. Larose
IVR52_20127200732NUCA

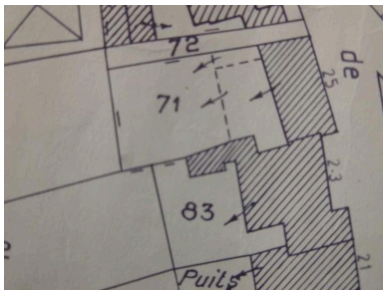

Extrait du plan cadastral de 1982.
IVR52_20127200796NUCA

Maison, façade antérieure sur rue.
Phot. Yves Guillotin
IVR52_20127200289NUCA

Dossiers liés

Dossiers de synthèse :
Présentation du village de Beaumont-Pied-de-Bœuf (IA72001907) Pays de la Loire, Sarthe, Beaumont-Pied-de-Bœuf, Village
Les maisons de la commune de Beaumont-Pied-de-Bœuf (IA72001908) Pays de la Loire, Sarthe, Beaumont-Pied-de-Bœuf
Oeuvre(s) contenue(s) :

Auteur(s) du dossier : Stéphanie Aquilon
Copyright(s) : (c) Région Pays de la Loire - Inventaire général ; (c) Syndicat de Pays de la Vallée du Loir

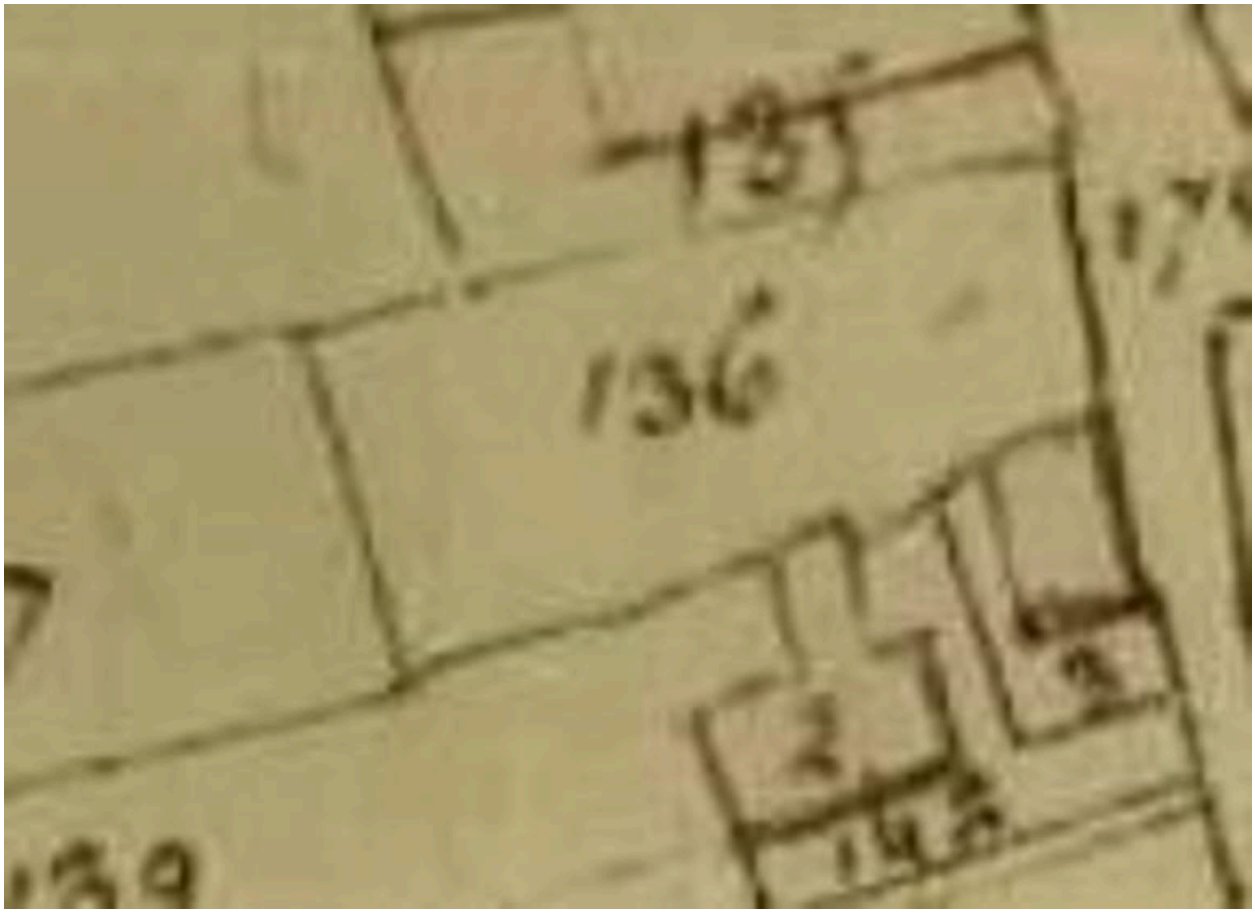

Extrait du plan cadastral de 1819.

Référence du document reproduit :

- Extrait du plan cadastral parcellaire de la commune de Beaumont-Pied-de-Bœuf, 1819, section B1, éch. 1/2500e. (Archives départementales de la Sarthe ; PC 028/6).

IVR52_20127200732NUCA
Auteur de l'illustration : Stéphanie Aquilon
Auteur du document reproduit : Delachauxme, Larose
Échelle : 1:2500e
(c) Région Pays de la Loire - Inventaire général ; (c) Conseil général de la Sarthe
reproduction soumise à autorisation du titulaire des droits d'exploitation

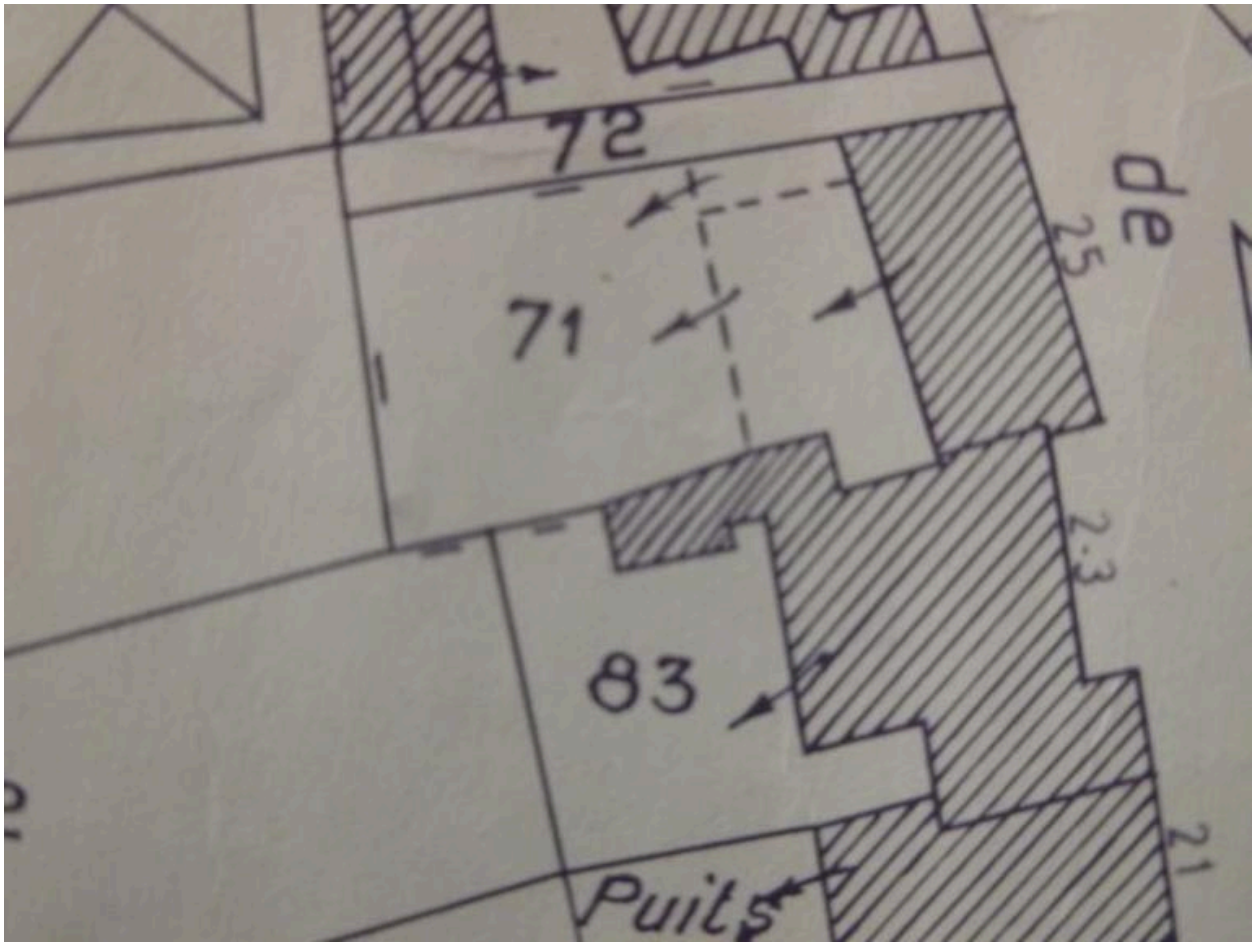

Extrait du plan cadastral de 1982.

Référence du document reproduit :

- Extrait du plan cadastral parcellaire de la commune de Beaumont-Pied-de-Boeuf, révisé en 1959, 2e édition 1982, section AC, éch. 1/1000e. (Mairie de Beaumont-Pied-de-Bœuf).

IVR52_20127200796NUCA
Échelle : 1:1000e
(c) Conseil général de la Sarthe
reproduction soumise à autorisation du titulaire des droits d'exploitation

Maison, façade antérieure sur rue.

IVR52_20127200289NUCA
Auteur de l'illustration : Yves Guillotin
(c) Région Pays de la Loire - Inventaire général ; (c) Syndicat de Pays de la Vallée du Loir
reproduction soumise à autorisation du titulaire des droits d'exploitation