Pays de la Loire, Maine-et-Loire
Roussay

Présentation du patrimoine industriel de la commune de Roussay

Références du dossier

Numéro de dossier : IA49010570
Date de l'enquête initiale : 2010
Date(s) de rédaction : 2010
Cadre de l'étude : patrimoine industriel , enquête thématique régionale

Désignation

Aires d'études : Communauté de Communes Moine et Sèvre
Milieu d'implantation :

Historique

La commune de Roussay est située au sud-ouest des Mauges. Elle connaît une croissance moyenne, avec une baisse à la fin du XIXe et au début du XXe (930 habitants en 1820, 1129 habitants en 1872 contre 934 habitants en 1911), liée notamment à la crise du textile, qui provoque un exode rural important. Au XIXe siècle, l'activité économique de la commune se concentre principalement autour de l'élevage. Les trois moulins (Moulin à vent et à eau de Clopin et Moulin de l'Ivroreille ; fin XVIIIe siècle) constituent la proto-industrie de la commune. L'un des trois moulins de la commune de Clopin est transformé en minoterie dans les années 1920 et est toujours en activité. Comme dans de nombreuses communes des Mauges l'activité du tissage est très présente, comme en témoignent plusieurs maisons tisserandes présentes dans le bourg. En 1902, Édouard Aumon installe une usine de confection (Etablissement Aumon-Martin, puis Cavé-Aumon, étudiée) et développe une activité de tissage à domicile. Afin de moderniser la production, l'usine est agrandie en 1909, d'une unité de tissage mécanique ; une centaine d'ouvriers travaillent alors dans l'entreprise. Autre secteur industriel présent sur la commune et représentatif des Mauges : la chaussure, avec l'entreprise Moreau-Dupouet, qui a employé plus de 100 personnes dans les années 1950-1960. Au cours des années 1970 et 1980, la Division Minière de Vendée exploite trois mines d'uranium, dont deux à ciel ouvert (Mine de l'Anjougerie et Mine de la Couraillère) et une souterraine (Mine de la Baconnière). Aujourd'hui, la commune de Roussay compte 1 107 habitants. L'activité industrielle représente 3% de l'activité avec deux entreprises importantes, le Groupe Grimaud Frères et la société Botemo, installés dans les anciens locaux de l'entreprise Moreau-Dupouet. La Société Botemo produit des moules de chaussures et des moules de pièces techniques.

Description

Le patrimoine industriel de Roussay est marqué par l'usine de tissage et de confection Cavé-Aumon qui occupe une surface importance (environ 900 m2) en périphérie du centre-bourg. Les bâtiments sont caractéristiques de l'architecture industrielle des Mauges (couverture en sheds, utilisation de la brique en second œuvre...). De nombreuses maisons de tisserands, liées à cette entreprise, sont réparties dans la commune : elles sont caractérisées par un rez-de-chaussée surélevé sur un niveau de cave, éclairée par des soupiraux, où était installé l'atelier de travail. L'usine Moreau-Dupouet est le second bâtiment intéressant par sa superficie (environ 2500 m2) et par son architecture (bâtiments d'origine construits en moellons et pierres de taille de granite ; couvertures en sheds), malgré de nombreux agrandissements et aménagements récents. Les moulins de la commune témoignent encore de l'activité agroalimentaire. Le Moulin de l'Ivroreille est devenu une maison d'habitation et possède encore son mécanisme (deux paires de meules), mais a perdu sa grande roue. Le moulin à vent de Clopin a disparu, à l'inverse de la minoterie, dont le haut moulin a été visiblement remanié, avec l'ajout d'un bâtiment de stockage. Les mines d'uranium sur la commune de Roussay, ont été réaménagées après fermeture. Le site de l'Anjougerie-Centre a été remblayé et celui de l'Anjougerie-Ouest est devenu un centre de plongée. Les deux autres sites ont été mis en eau. Les bâtiments industriels construits depuis les années 1980 n'ont pas fait l'objet d'un traitement architectural particulier.

Références documentaires

Documents d'archive

- **Cadastre de Roussay, 1834**
  Archives départementales de Maine-et-Loire. 3 P4/275/1. **Cadastre de Roussay**, 1834.
  Archives départementales de Maine-et-Loire, Angers

Documents figurés

- **Atlas cantonal de l'arrondissement de Cholet, 1877**
  Archives départementales de Maine-et-Loire. S C 24 99. **Atlas cantonal de l'arrondissement de Cholet, 1877**.
  Archives départementales de Maine-et-Loire, Angers : S C 24 99

- **Copie d'une carte postale, du Moulin d'Yvre Oreille**
  AC de Roussay. **Copie d'une carte postale, du Moulin d'Yvre Oreille, début XXe siècle**.
  Archives communales, Roussay

- **Copie d'une carte postale, du Moulin Clopin**
  AC de Roussay. **Copie d'une carte postale, du Moulin Clopin,** Librairie Poupin, Mortagne, début XXe siècle.
  Archives communales, Roussay

Bibliographie

- COMMUNAUTE DE COMMUNES MOINE ET SEVRE, dir. EGONNEAU Maryline. **Patrimoine industriel bâti "Etat des lieux XIXe - XXe siècles"**, printemps 2008.

- BOUCHER, Jérémie. **Roussay ; Démographie et société tisserandes, dans une commune des Mauges, de 1800 à 1914.** Mémoire de maîtrise d'Histoire contemporaine, sous la direction de Jacques-Guy Petit et de Jean-Joseph Chevalier, Université d'Angers, Faculté des Lettres, Langues et Sciences Humaines, juillet 1999, 187.

- PORT Célestin. **Dictionnaire historique, géographique et biographique de Maine-et-Loire.** Edition H. Siraudeau et Cie : Angers, rééd. 1996.
  Volume 2, pp. 521-524

- LUNEAU, Caroline. **Etat des lieux du patrimoine industriel bâti**, 2008.

- Accès internet :<URL : http : //www.observatoire.pays-des-mauges.com/home/home.php.>. **Observatoire du pays des Mauges,** 2005.

Périodiques

- **La grande époque industrielle de Roussay**. *Bulletin municipal* , Roussay, 2005.

Annexe 1

Présentation des industries de Roussay, à partir de l'Etat des lieux du patrimoine industriel bâti

Présentation des industries de Roussay, à partir de l'Etat des lieux du patrimoine industriel bâti,
réalisé par **Caroline Luneau**, en 2008.
Le textile.
L'usine de tissage et de confection Aumon-Martin, puis Cavé-Aumon (étudiée), est créée en 1902, par Edouard Aumon et agrandie en 1909, par une unité de tissage mécanique. L'activité cesse définitivement en 1967.
L'agroalimentaire.

Le moulin de Clopin situé sur la Moine, est présent sur la carte de Cassini à la fin du XVIIIe siècle. En 1846, est signalée une roue d´une puissance effective de 20cv et 3 paires de meules. Le moulin est rénové en 1867. En 1922, il est équipé de cylindres et d´un blutage moderne. Dans les années 1950, le moulin est équipé d´un moteur à huile lourde et d´un moteur diesel. Il possède toujours sa roue et une paire de meules. Actuellement minoterie Jouy, elle est exploitée par une famille de meuniers depuis 1928. Son moulin à vent a été rasé dans les années 1960.
Le moulin de l´Ivroreille situé sur la Moine, est déjà présent sur le cadastre napoléonien de 1834, mais il est cité dans les archives de 1750. Le dernier meunier est mort en 1924. En 1946, il est abandonné et tombe en ruines. En 1970, il est rénové et transformé en habitation.
La peausserie et la chaussure.
L´usine de chaussures Moreau-Dupouet est fondée en 1905 par M. Griffon et M. Moreau. Ils débutent leur affaire en produisant des sabarons. En 1908, M. Dupouet devient associé. En 1917, l´usine brule et sera reconstruite. M. Griffon se retire de l´affaire pendant la Première Guerre. En 1976, l´entreprise compte 110 ouvriers, les années 1950-1960 ont été des années fastes. En 1981, l´usine dépose le bilan. Par la suite, GEP racheté les locaux pour en faire un magasin de stockage. Actuellement les locaux sont utilisés par l´entreprise Botemo.
Les mines.
La mine d´uranium d´Anjougerie se divise en deux sites, celui l´Anjougerie-Ouest, exploitée de 1974 à 1982 et l´Anjougerie-Centre, exploitée de 1979 à 1981.
La mine d´uranium de la Baconnière est une mine souterraine importante, avec un site à ciel ouvert. Elle bénéficie de progrès techniques (elle est équipée d´une descenderie). Elle est exploitée de 1976 à 1988. Elle est à l´origine d´une importante production, avec 343 tonnes d´uranium.
La mine d´uranium de la Couraillère est exploitée entre 1982 et 1983. Il s´agit d´une des premières exploitations en mine à ciel ouvert dans la région de Roussay.

Illustrations

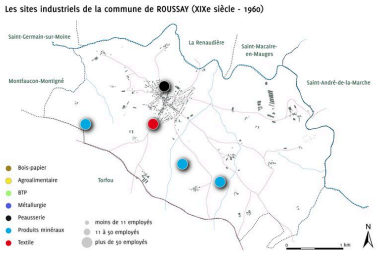

Le sites industriels de la commune de Roussay (XIXe siècle-1960).
Dess. Virginie Desvigne
IVR52_20114902375NUDA

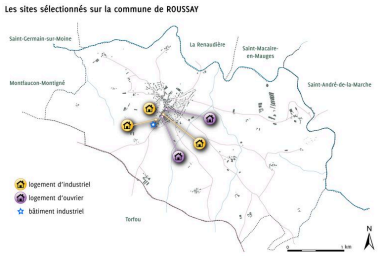

Le sites sélectionnés sur la commune de Roussay.
Dess. Virginie Desvigne
IVR52_20114902376NUDA

Plan de Roussay en 1877, tiré de l'Atlas cantonal de Maine-et-Loire.
Phot. Bruno Rousseau,
Phot. Youenn Communeau
IVR52_20104902165NUCAB



Carte postale du moulin Clopin, début du XXe siècle.
Autr. Poupin, Repro.
Bruno Rousseau
IVR52_20044900437NUC

L'usine de tissage et de confection Cavé-Aumon, anciennement Aumon-Martin.
Phot. Bruno Rousseau
IVR52_20104902224NUCA

Carte postale du Moulin d'Yvre
Oreille, début du XXe siècle.
Repro. Bruno Rousseau
IVR52_20044900429NUC

Dossiers liés

Dossier(s) de synthèse :
Présentation de l'opération d'inventaire de la communauté de communes de Moine et Sèvre (IA49010610)
Présentation du patrimoine industriel de la Communauté de Communes de Moine et Sèvre (IA49010609)
Oeuvres en rapport :
Maison de tisserand de l' Etablissement Aumon-Martin, 13 rue Principale, Roussay (IA49010571) Pays de la Loire, Maine-et-Loire, Roussay, 13 rue Principale
Usine de tissage et de confection Cavé-Aumon, 64 rue Principale, Roussay (IA49010566) Pays de la Loire, Maine-et-Loire, Roussay, 64 rue Principale

Auteur(s) du dossier : Hélène Achard, Maïté Ehlinger
Copyright(s) : (c) Communauté de Communes Moine et Sèvre ; (c) Région Pays de la Loire - Inventaire général

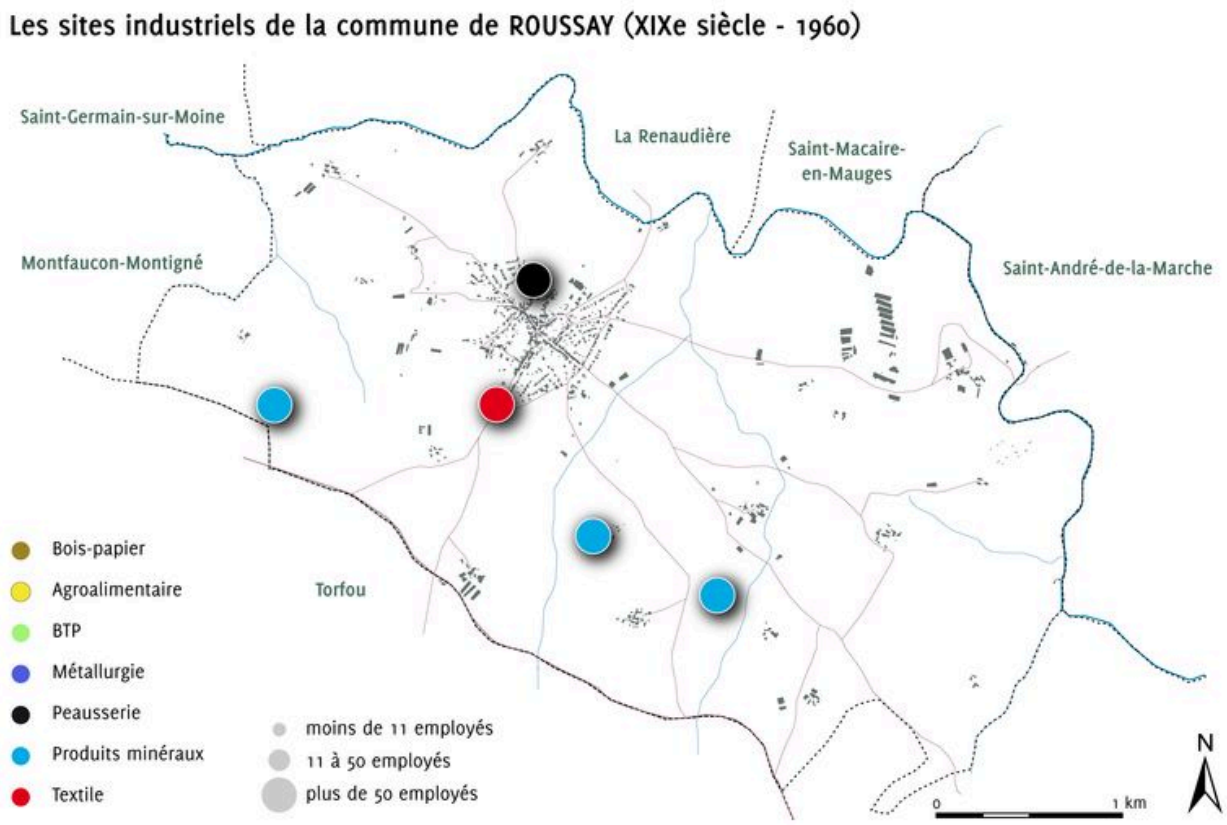

Le sites industriels de la commune de Roussay (XIXe siècle-1960).

IVR52_20114902375NUDA
Auteur de l'illustration : Virginie Desvigne
Technique de relevé : reprise de fond ;
(c) Région Pays de la Loire - Inventaire général
communication libre, reproduction soumise à autorisation

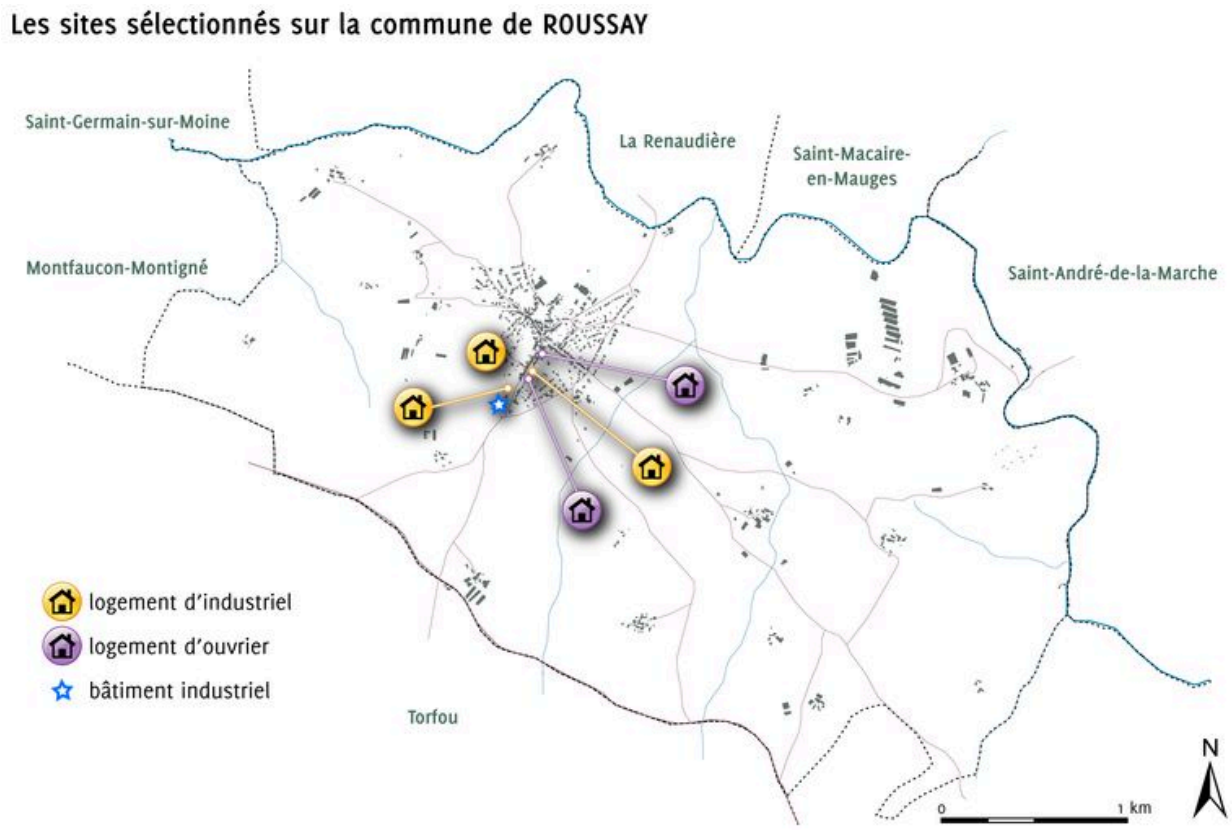

Le sites sélectionnés sur la commune de Roussay.

IVR52_20114902376NUDA
Auteur de l'illustration : Virginie Desvigne
Technique de relevé : reprise de fond ;
(c) Région Pays de la Loire - Inventaire général
communication libre, reproduction soumise à autorisation

Plan de Roussay en 1877, tiré de l'Atlas cantonal de Maine-et-Loire.

Référence du document reproduit :

- **Atlas cantonal de Maine-et-Loire**
  Dessin, 1877, tiré de l'Atlas cantonal de Maine-et-Loire.
  Archives départementales de Maine-et-Loire, Angers : S C 24 99

IVR52_20104902165NUCAB
Auteur de l'illustration : Bruno Rousseau, Auteur de l'illustration : Youenn Communeau
(c) Conseil départemental de Maine-et-Loire - Conservation départementale du patrimoine
communication libre, reproduction soumise à autorisation

Carte postale du Moulin d'Yvre Oreille, début du XXe siècle.

Référence du document reproduit :

- Moulin d'Yvre Oreille. Copie d'une carte postale, 1ère moitié du 20e siècle. (Archives municipales de Roussay).

IVR52_20044900429NUC
Auteur de l'illustration (reproduction) : Bruno Rousseau
(c) Conseil départemental de Maine-et-Loire - Conservation départementale du patrimoine
communication libre, reproduction soumise à autorisation



Carte postale du moulin Clopin, début du XXe siècle.

Référence du document reproduit :

- Moulin Clopin. Copie d'une carte postale, 1ère moitié du 20e siècle. (Archives municipales de Roussay).

IVR52_20044900437NUC
Auteur de l'illustration (reproduction) : Bruno Rousseau
Auteur du document reproduit : Poupin
(c) Conseil départemental de Maine-et-Loire - Conservation départementale du patrimoine ; (c) Archives municipales de Roussay
communication libre, reproduction soumise à autorisation

L'usine de tissage et de confection Cavé-Aumon, anciennement Aumon-Martin.

IVR52_20104902224NUCA
Auteur de l'illustration : Bruno Rousseau
(c) Conseil départemental de Maine-et-Loire - Conservation départementale du patrimoine
communication libre, reproduction soumise à autorisation