

Pays de la Loire, Mayenne  
Saulges  
le Pont-du-Gué

## Moulin à farine, actuellement maison - le Pont-du-Gué, Saulges

### Références du dossier

Numéro de dossier : IA53003348  
Date de l'enquête initiale : 2006  
Date(s) de rédaction : 2006  
Cadre de l'étude : inventaire topographique  
Degré d'étude : repéré

### Désignation

Dénomination : moulin à farine  
Destinations successives : maison  
Parties constituantes non étudiées : étable à chevaux, étable à vaches, porcherie, fournil, transformateur

### Compléments de localisation

Milieu d'implantation : isolé  
Réseau hydrographique : l' Erve  
Références cadastrales : 1838, E2, 2, 3. ; 1982, E, 6, 7.

### Historique

D'après Angot, le moulin est mentionné dans le cartulaire de la Couture au XIII<sup>e</sup> siècle. Au XVIII<sup>e</sup> siècle, il relevait de la châtellenie de Thévalles. Vers 1850, sa roue unique entraîne une paire de meules. Il est reconstruit sur le fond ancien en 1856 par Pélagie Provost, propriétaire au bourg. En 1864, sa roue verticale fait fonctionner trois paires de meules. Il cesse son activité sans doute dans les années 1920, puis est transformé en maison. Le logis-étable, sans doute construit entre 1772 et 1842, a été allongé et remanié dans la deuxième moitié du XIX<sup>e</sup> siècle. La porcherie, antérieure à 1772, a été transformée, y compris la charpente, au XIX<sup>e</sup> siècle. Le fournil-étable a été construit en 1863 et l'écurie dans la deuxième moitié du XIX<sup>e</sup> siècle. Sur le barrage, en amont du moulin existait en 1864 un lavoir communal, le lavoir de Froidfonds. Il a été supprimé lors de la reconstruction du barrage dans la deuxième moitié du XX<sup>e</sup> siècle. Le transformateur électrique a été édifié vers 1953.

Période(s) principale(s) : Temps modernes, limite 18<sup>e</sup> siècle 19<sup>e</sup> siècle, 3<sup>e</sup> quart 19<sup>e</sup> siècle

Période(s) secondaire(s) : 3<sup>e</sup> quart 20<sup>e</sup> siècle

Dates : 1856 (daté par source), 1863 (daté par source), 1953 (daté par source)

### Description

Les cinq bâtiments sont construits en moellon de calcaire marbrier. Leur couverture est en ardoise, sauf celle du fournil-étable, refaite en tôle. Le moulin prend place sur la rive gauche de l'Erve. Il est doté d'un étage carré, sauf son extrémité ouest, en simple rez-de-chaussée. Ses baies cintrées sont entourées de pierres de taille de calcaire marbrier passant une sur deux. Son passage d'eau couvert se prolonge par un court canal de fuite. L'ensemble de son mécanisme et de ses machines a été supprimé. Les dépendances sont alignées le long du chemin, contre le coteau, perpendiculairement au moulin. Du nord au sud prennent place l'écurie, le logis-étable, la porcherie et le fournil-étable. Ils sont en rez-de-chaussée, surmonté d'un comble à haut surcroît sur l'écurie et d'un comble à bas surcroît sur le logis-étable. Les ouvertures du logis-étable sont en pierre de taille de calcaire marbrier et de tuffeau. Les autres sont en moellon et à linteau de bois.

## Éléments descriptifs

Matériau(x) du gros-oeuvre, mise en oeuvre et revêtement : calcaire, moellon sans chaîne en pierre de taille, enduit

Matériau(x) de couverture : ardoise, tôle ondulée

Étage(s) ou vaisseau(x) : 1 étage carré, en rez-de-chaussée, comble à surcroît

Élévations extérieures : élévation à travées

Type(s) de couverture : toit à longs pans

Énergies : énergie hydraulique

## Statut, intérêt et protection

Statut de la propriété : propriété privée

## Références documentaires

### Documents d'archive

- Archives départementales de la Mayenne ; P 318. **Département de la Mayenne. Contrôle de Château-Gontier. Carnet portatif : établissements industriels imposables aux droits de patentes.** [ca 1850].
- Archives départementales de la Mayenne ; 3 P 436. **Matrices des propriétés foncières bâties et non bâties de Saulges.** 1841-1911.
- Archives départementales de la Mayenne ; 3 P 729. **Matrices des propriétés foncières bâties de Saulges.** 1883-1911.
- Archives départementales de la Mayenne ; 3 P 1153. **Matrices des propriétés foncières bâties de Saulges.** 1912-1986.
- Archives départementales de la Mayenne : O 1052 4. **Lavoir de Froidfond. Devis approximatif concernant la construction d'un bassin lavoir pour le compte de la commune de Saulges.** Février 1913.
- Archives départementales de la Mayenne : O 1052 4. **Commune de Saulges. Devis des travaux à exécuter pour la construction d'un lavoir communal.** 28 avril 1930.
- Archives départementales de la Mayenne : S 95037. **Bassin de la Sarthe. Commune de Saulges. Réfection du lavoir public communal de Froidfonds, près de la rivière d'Erve : rapport de l'ingénieur des services hydrauliques et autorisation préfectorale d'exécution des travaux.** 9 et 20 mai 1913.
- Archives départementales de la Mayenne : 2 S 796. **Commune de Saulges. Rivière de l'Erve. Moulin du Pont-du-Gué. Règlement d'eau : procès-verbal de visite des lieux.** 13 octobre 1864.
- Archives départementales de la Mayenne : 2 S 796. **Département de la Mayenne. Rivière d'Erve non navigable ni flottable. Commune de Saulges. Arrêté concernant la pétition de Delle Pélagie Provost tendant à obtenir l'autorisation de réparer les portes de son moulin du Pont-du-Gué.** 1er mars 1865.
- Collection particulière. **Chartrier de Thévalles. Terrier des fiefs et châtelainies de Thévalles et Saulges.** 1772-1776. (Microfilm : Archives départementales de la Mayenne, 1 Mi 351 R 32 162). art. 75, 9 oct. 1773
- Collection particulière. **Chartrier de Thévalles. Censifs ou livre de recette des fiefs des châtelainies de Sauge, Thévalles réunies ensemble du fief du Plessis aussi réuni, .... lesquelles ... s'étendent es paroisses de Sauge, Cheméré-le-Roi et Ballée.** [1772-1775]. (Microfilm : Archives départementales de la Mayenne, 1 Mi 351 R 33 163).

art. 48, fol. 52

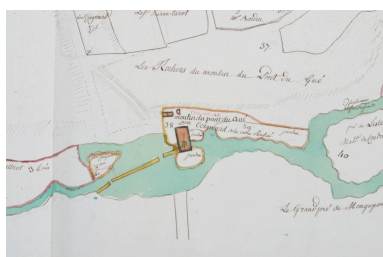
## Documents figurés

- **Saulges (Mayenne). Moulin du Pont-du-Gué.** Sablé-sur-Sarthe : Malicot J., s.d. [1er quart XXe siècle]. 1 impr. photoméc. (carte postale).  
Archives départementales de la Mayenne, Laval : 5 Fi 227 3
- **Saulges (Mayenne). Moulin du Pont du Gué.** S.d. [1ère moitié XXe siècle]. 1 impr. photoméc. (carte postale).  
Archives départementales de la Mayenne, Laval : 5 Fi 227 25
- Archives départementales de la Mayenne : 2 S 796. **Moulin du Pont-du-Gué. Extrait du plan parcellaire.** 12 novembre 1864. 1 dess. : encre et lavis sur calque marouflé sur toile ; 30,5 X 63 cm.
- Archives départementales de la Mayenne : 2 S 796. **Ponts-et-Chaussées. Rivière de l'Erve. Commune de Saulges. Règlement du moulin du Pont-du-Gué à Mme Pélagie Provost : profils en long et en travers /** dressés par Lahougue (ingénieur ordinaire). 12 novembre 1864. 1 dess. : encre et lavis sur papier ; 0,31 X 2,05 m.
- **Chartrier de Thévalles. Plans de la terre de Thévalles et environs : plans terriers de la châtellenie de Thévalles, Saulges et Saint-Pierre.** 1772-1777. 56 plans pos. en 1 album : encre et gouache ; 46 X 60 cm. (Microfilm : Archives départementales de la Mayenne, 1 Mi 351 R 34 166). (Collection particulière).  
pl. 2

## Bibliographie

- GROSSE-DUPERON, A. **Deux excursions au pays de Saulges : souvenirs d'un touriste.** Mayenne : Poirier-Béalu, 1901, 124 p.  
p. 96, 97

## Illustrations



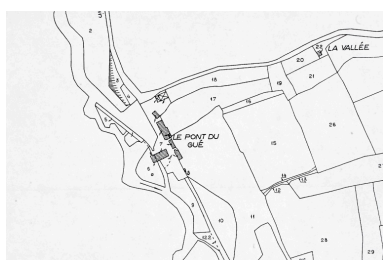
Extrait du plan terrier des châtellenies de Thévalle et de Saulges, vers 1772, pl. 2.  
Phot. François Lasa  
IVR52\_20025301548NUCA



Extrait du plan cadastral de 1838, section C2.  
Phot. François Lasa  
IVR52\_20065302272NUCA



Extrait du plan cadastral de 1838, section E1.  
Phot. François Lasa  
IVR52\_20065302280NUCA



Extrait du plan cadastral révisé en 1966, réédité en 1982



Carte postale, 1ère moitié du XXe siècle. Vue d'ensemble depuis



Carte postale, 1er quart XXe siècle : le moulin vu depuis le sud-est.

régulièrement mis à jour entre  
1982 et 2006, section E1.  
Phot. François Lasa  
IVR52\_20065302419NUCA



Vue d'ensemble depuis le  
chemin d'accès au sud-est.  
Phot. François Lasa  
IVR52\_20065302880NUCA

l'amont : à gauche, l'écurie, le  
logis-étable, la porcherie et le  
fournil-étable ; à droite, le moulin.  
Phot. François Lasa  
IVR52\_20075301373NUCAB



Le moulin vu depuis l'aval au sud.  
Au premier plan le canal de fuite.  
Phot. François Lasa  
IVR52\_20065302886NUCA

Autr. J. Malicot, Phot. François Lasa  
IVR52\_20075301362NUCAB



Le moulin, le fournil-  
étable et le transformateur  
électrique vus depuis l'ouest.  
Phot. François Lasa  
IVR52\_20065302885NUCA



La porcherie, le moulin et le barrage  
vus depuis l'amont au nord-ouest.  
Phot. François Lasa  
IVR52\_20065302884NUCA



Le moulin vu depuis le nord.  
Phot. François Lasa  
IVR52\_20065302881NUCA



Détail de la façade nord du  
moulin : garde-corps en remploi.  
Phot. François Lasa  
IVR52\_20065302882NUCA



L'écurie, le logis-étable et la  
porcherie vus depuis l'est.  
Phot. François Lasa  
IVR52\_20065302883NUCA



Le déversoir, le barrage et la vanne  
de décharge vus depuis l'aval.  
Phot. François Lasa  
IVR52\_20065302887NUCA

## Dossiers liés

### Dossiers de synthèse :

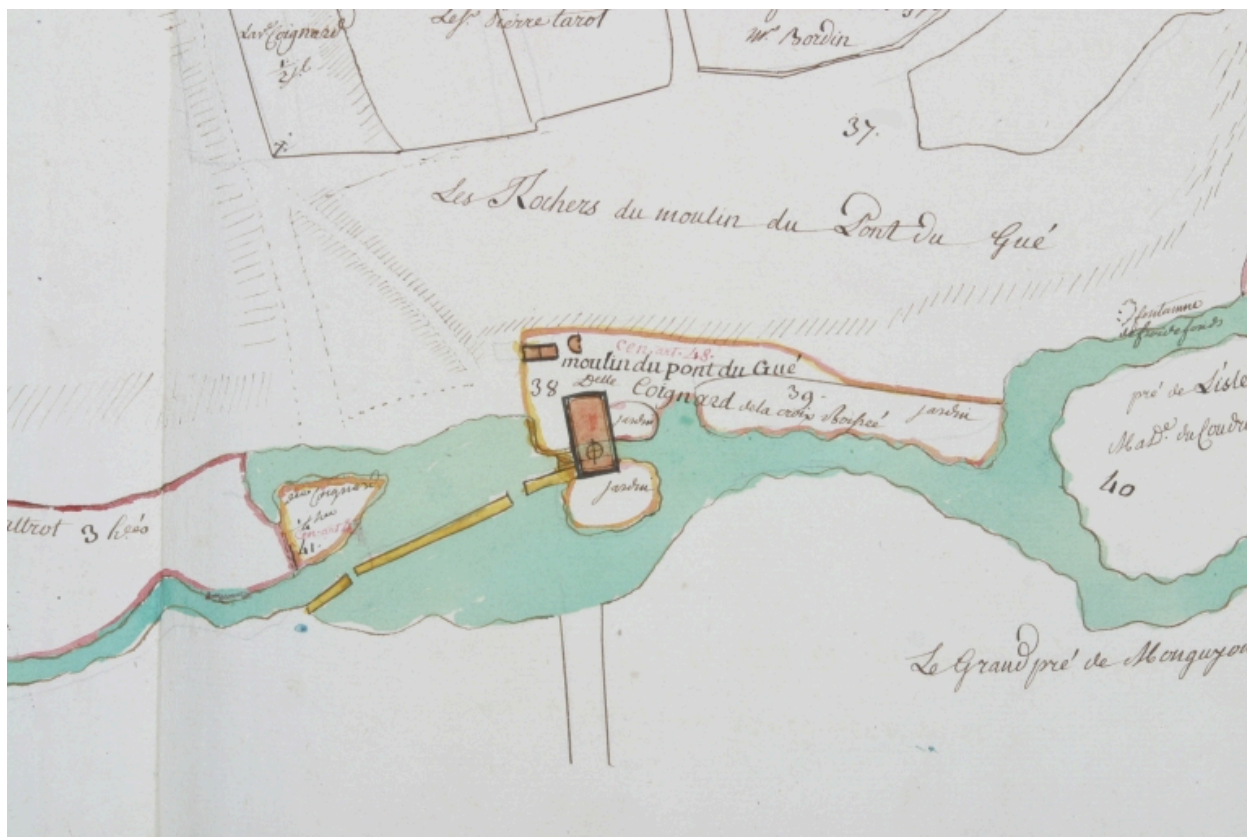
Saulges : présentation de la commune (IA53003268) Pays de la Loire, Mayenne, Saulges

Les moulins de la commune de Saulges (IA53003274) Pays de la Loire, Mayenne, Saulges

**Oeuvre(s) contenue(s) :**

Auteur(s) du dossier : Nicolas Foisneau, Christian Davy

Copyright(s) : (c) Région Pays de la Loire - Inventaire général ; (c) Conseil départemental de la Mayenne



Extrait du plan terrier des châtelainies de Thévalle et de Saulges, vers 1772, pl. 2.

Référence du document reproduit :

- **Chartier de Thévalles. Plans de la terre de Thévalles et environs : plans terriers de la châtelainie de Thévalles, Saulges et Saint-Pierre.** 1772-1777. 56 plans pos. en 1 album : encre et gouache ; 46 X 60 cm. (Microfilm : Archives départementales de la Mayenne, 1 Mi 351 R 34 166). (Collection particulière).

IVR52\_20025301548NUCA

Auteur de l'illustration : François Lasa

(c) Collection particulière

reproduction soumise à autorisation du titulaire des droits d'exploitation



Extrait du plan cadastral de 1838, section C2.

IVR52\_20065302272NUCA

Auteur de l'illustration : François Lasa

(c) Conseil départemental de la Mayenne

reproduction soumise à autorisation du titulaire des droits d'exploitation



Extrait du plan cadastral de 1838, section E1.

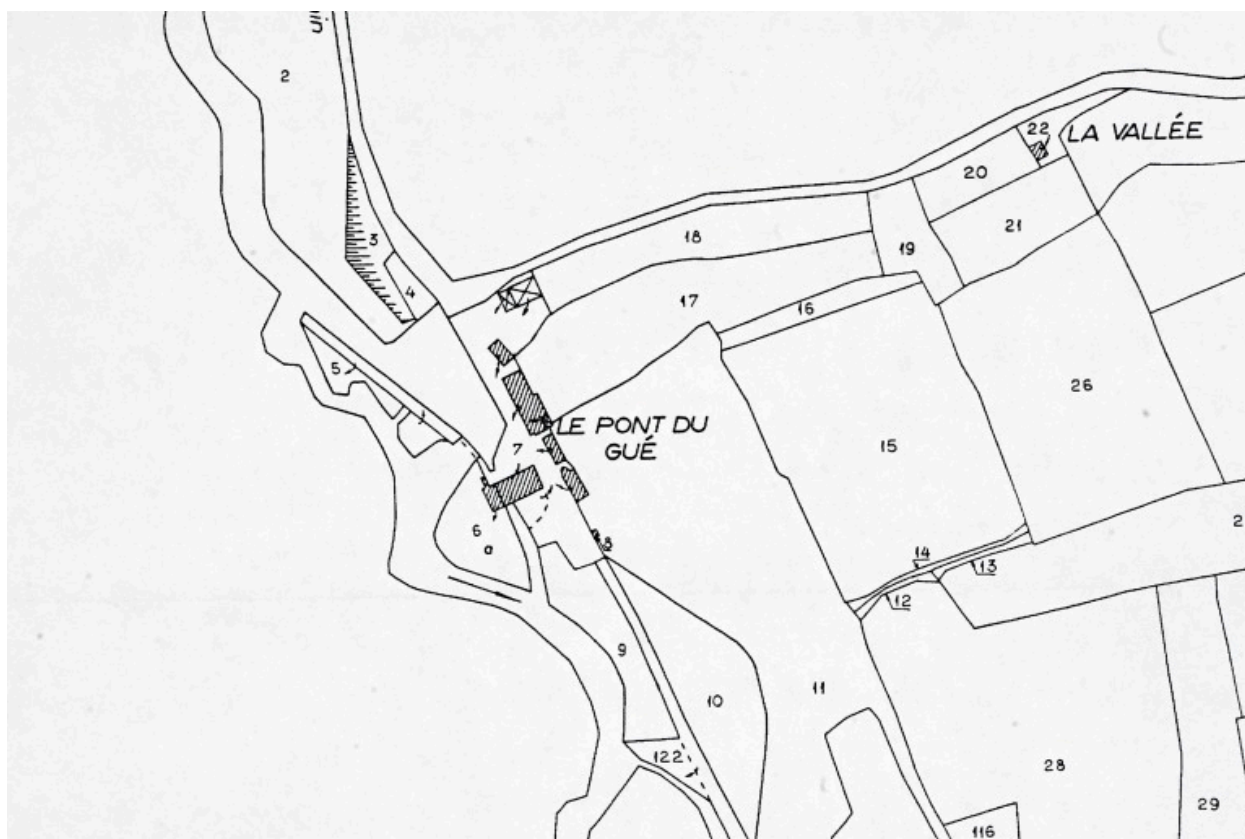
IVR52\_20065302280NUCA

Auteur de l'illustration : François Lasa

(c) Conseil départemental de la Mayenne

reproduction soumise à autorisation du titulaire des droits d'exploitation





Extrait du plan cadastral révisé en 1966, réédité en 1982 et régulièrement mis à jour entre 1982 et 2006, section E1.

IVR52\_20065302419NUCA

Auteur de l'illustration : François Lasa

(c) Ministère du budget, des comptes publics et de la réforme de l'Etat  
reproduction soumise à autorisation du titulaire des droits d'exploitation



Carte postale, 1ère moitié du XXe siècle. Vue d'ensemble depuis l'amont : à gauche, l'écurie, le logis-étable, la porcherie et le fournil-étable ; à droite, le moulin.

Référence du document reproduit :

- **Saulges (Mayenne). Moulin du Pont du Gué.** S.d. [1ère moitié XXe siècle]. 1 impr. photoméc. (carte postale).  
Archives départementales de la Mayenne, Laval : 5 Fi 227 25

IVR52\_20075301373NUCAB

Auteur de l'illustration : François Lasa

(c) Conseil départemental de la Mayenne

reproduction soumise à autorisation du titulaire des droits d'exploitation



Carte postale, 1er quart XXe siècle : le moulin vu depuis le sud-est.

Référence du document reproduit :

- **Saulges (Mayenne). Moulin du Pont-du-Gué.** Sablé-sur-Sarthe : Malicot J., s.d. [1er quart XXe siècle]. 1 impr. photoméc. (carte postale). Archives départementales de la Mayenne, Laval : 5 Fi 227 3

IVR52\_20075301362NUCAB

Auteur de l'illustration : François Lasa

Auteur du document reproduit : J. Malicot

(c) Editions Malicot

reproduction soumise à autorisation du titulaire des droits d'exploitation



Vue d'ensemble depuis le chemin d'accès au sud-est.

IVR52\_20065302880NUCA

Auteur de l'illustration : François Lasa

(c) Région Pays de la Loire - Inventaire général

reproduction soumise à autorisation du titulaire des droits d'exploitation



Le moulin vu depuis l'aval au sud. Au premier plan le canal de fuite.

IVR52\_20065302886NUCA

Auteur de l'illustration : François Lasa

(c) Région Pays de la Loire - Inventaire général

reproduction soumise à autorisation du titulaire des droits d'exploitation



Le moulin, le fournil-étable et le transformateur électrique vus depuis l'ouest.

IVR52\_20065302885NUCA

Auteur de l'illustration : François Lasa

(c) Région Pays de la Loire - Inventaire général

reproduction soumise à autorisation du titulaire des droits d'exploitation



La porcherie, le moulin et le barrage vus depuis l'amont au nord-ouest.

IVR52\_20065302884NUCA

Auteur de l'illustration : François Lasa

(c) Région Pays de la Loire - Inventaire général

reproduction soumise à autorisation du titulaire des droits d'exploitation



Le moulin vu depuis le nord.

IVR52\_20065302881NUCA

Auteur de l'illustration : François Lasa

(c) Région Pays de la Loire - Inventaire général

reproduction soumise à autorisation du titulaire des droits d'exploitation





Détail de la façade nord du moulin : garde-corps en remploi.

IVR52\_20065302882NUCA

Auteur de l'illustration : François Lasa

(c) Région Pays de la Loire - Inventaire général

reproduction soumise à autorisation du titulaire des droits d'exploitation



L'écurie, le logis-étable et la porcherie vus depuis l'est.

IVR52\_20065302883NUCA

Auteur de l'illustration : François Lasa

(c) Région Pays de la Loire - Inventaire général

reproduction soumise à autorisation du titulaire des droits d'exploitation



Le déversoir, le barrage et la vanne de décharge vus depuis l'aval.

IVR52\_20065302887NUCA

Auteur de l'illustration : François Lasa

(c) Région Pays de la Loire - Inventaire général

reproduction soumise à autorisation du titulaire des droits d'exploitation