Pays de la Loire, Sarthe
Pruillé-l'Éguillé
33 rue du Docteur-René-Salmon

Ferme, actuellement maison, 33 rue du Docteur-René-Salmon

Références du dossier

Numéro de dossier : IA72001422
Date de l'enquête initiale : 2011
Date(s) de rédaction : 2011
Cadre de l'étude : inventaire topographique Forêt de Bercé
Degré d'étude : étudié

Désignation

Dénomination : ferme
Destinations successives : maison
Parties constituantes non étudiées : grange, étable

Compléments de localisation

Milieu d'implantation : en village
Références cadastrales : 1987. B1 183 et 24

Historique

La maison a été construite en 1869, après destruction d'un ensemble différemment loti. La grange-étable, qui est située de l'autre côté de la rue, est construite ensuite, à l'emplacement d'une maison démolie.

Période(s) principale(s) : 3e quart 19e siècle
Dates : 1869 (daté par source)

Description

La maison comprend deux fois deux pièces en profondeur, de part et d'autre d'un couloir central logeant un escalier. L'étage est en surcroît. L'entrée, qui pouvait autrefois se faire par la rue, a été reportée côté cour. La grange-étable se trouve de l'autre côté de la rue. Ses chaînages d'angles en brique rouge et pierre calcaire la différencient de la maison.

Eléments descriptifs

Matériau(x) du gros-oeuvre, mise en oeuvre et revêtement : calcaire ; enduit ; moellon ; pierre de taille ; brique et pierre à assises alternées
Matériau(x) de couverture : ardoise
Étage(s) ou vaisseau(x) : étage en surcroît
Type(s) de couverture : toit à longs pans ; croupe

Typologies et état de conservation

Typologies : Ferme à 2 bâtiments. Logis: + de 2 pièces. Corridor central.
État de conservation : bon état

Statut, intérêt et protection

Statut de la propriété : propriété privée

Illustrations

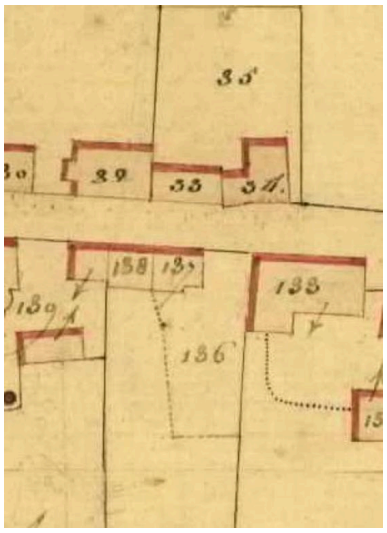

Extrait du plan cadastral de 1834. Autr. Coisnon, Phot. Yves (reproduction) Guillotin IVR52_20117201568NUCA

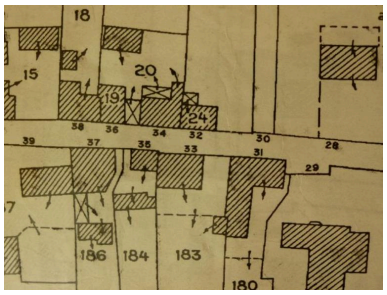

Extrait du plan cadastral de 1987. Phot. Yves (reproduction) Guillotin IVR52_20117201626NUCA

Vue d'ensemble prise depuis la rue. Phot. Yves Guillotin IVR52_20117200228NUCA

Vue de volume prise depuis la rue. Phot. Yves Guillotin IVR52_20117200346NUCA

Vue de volume prise depuis la cour. Phot. Yves Guillotin IVR52_20117200345NUCA

Grange-étable : façade sur rue. Phot. Yves Guillotin IVR52_20117200214NUCA

Dossiers liés

Dossiers de synthèse :
Le bourg de Pruillé-l'Éguillé (IA72001398) Pays de la Loire, Sarthe, Pruillé-l'Éguillé, Village
Pruillé-l'Éguillé : présentation de la commune (IA72001397) Pays de la Loire, Sarthe, Pruillé-l'Éguillé
Les fermes de la commune de Pruillé-l'Éguillé (IA72001400) Pays de la Loire, Sarthe, Pruillé-l'Éguillé
Oeuvre(s) contenue(s) :

Auteur(s) du dossier : Stéphanie Aquilon
Copyright(s) : (c) Région Pays de la Loire - Inventaire général ; (c) Syndicat de Pays de la Vallée du Loir

Extrait du plan cadastral de 1834.

Référence du document reproduit :

- Extrait du plan cadastral parcellaire de la commune de Pruillé-l'Eguillé, 1834, section B1, éch. 1/2500e. (Archives départementales de la Sarthe ; PC 252/8).

IVR52_20117201568NUCA
Auteur de l'illustration : Yves (reproduction) Guillotin
Auteur du document reproduit : Coisnon
Échelle : 1:2500e
(c) Région Pays de la Loire - Inventaire général ; (c) Conseil général de la Sarthe
reproduction soumise à autorisation du titulaire des droits d'exploitation

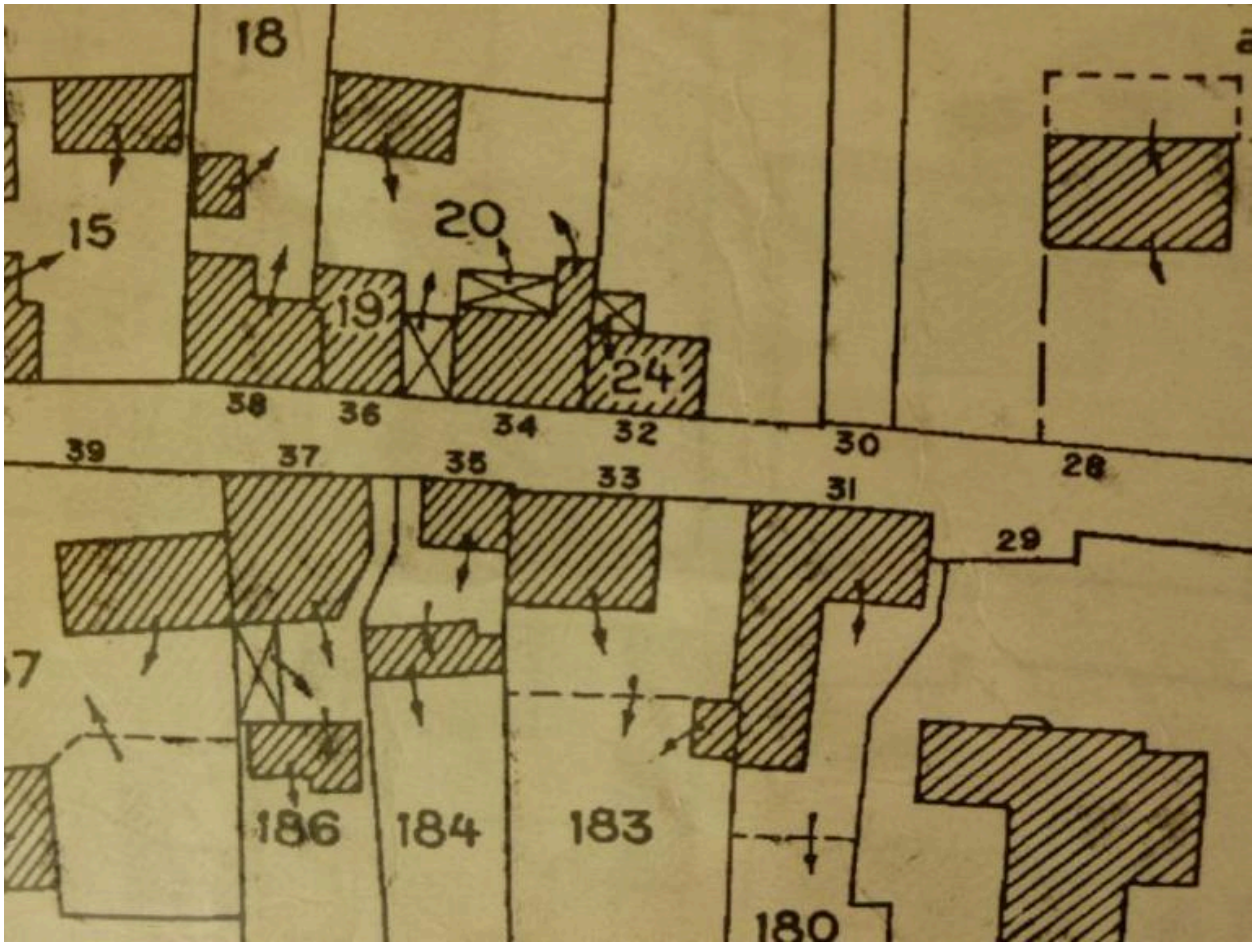

Extrait du plan cadastral de 1987.

Référence du document reproduit :

- Extrait du plan cadastral de 1987, section B1, éch. 1/2500e. (Mairie de Pruillé-l'Eguillé).

IVR52_20117201626NUCA
Auteur de l'illustration : Yves (reproduction) Guillotin
(c) Région Pays de la Loire - Inventaire général ; (c) Conseil général de la Sarthe
reproduction soumise à autorisation du titulaire des droits d'exploitation

Vue d'ensemble prise depuis la rue.

IVR52_20117200228NUCA
Auteur de l'illustration : Yves Guillotin
(c) Région Pays de la Loire - Inventaire général ; (c) Syndicat de Pays de la Vallée du Loir
reproduction soumise à autorisation du titulaire des droits d'exploitation

Vue de volume prise depuis la rue.

IVR52_20117200346NUCA
Auteur de l'illustration : Yves Guillotin
(c) Région Pays de la Loire - Inventaire général ; (c) Syndicat de Pays de la Vallée du Loir
reproduction soumise à autorisation du titulaire des droits d'exploitation

Vue de volume prise depuis la cour.

IVR52_20117200345NUCA
Auteur de l'illustration : Yves Guillotin
(c) Région Pays de la Loire - Inventaire général ; (c) Syndicat de Pays de la Vallée du Loir
reproduction soumise à autorisation du titulaire des droits d'exploitation

Grange-étable : façade sur rue.

IVR52_20117200214NUCA
Auteur de l'illustration : Yves Guillotin
(c) Région Pays de la Loire - Inventaire général ; (c) Syndicat de Pays de la Vallée du Loir
reproduction soumise à autorisation du titulaire des droits d'exploitation