Pays de la Loire, Loire-Atlantique
Préfailles
15 corniche du Pilier

Maison de villégiature balnéaire dite la Couronnée,15 corniche du Pilier

Références du dossier

Numéro de dossier : IA44005010
Date de l'enquête initiale : 1997
Date(s) de rédaction : 1998
Cadre de l'étude : enquête thématique régionale patrimoine de la villégiature
Degré d'étude : étudié

Désignation

Dénomination : maison
Précision sur la dénomination : maison de villégiature balnéaire
Appellation : dite la Couronnée
Parties constituantes non étudiées : jardin

Compléments de localisation

Milieu d'implantation : en ville
Références cadastrales : 1957, AI, 363

Historique

La maison est construite en 1879 pour Edouard Blot, lieutenant de vaisseau à Nantes. Le nom de la villa vient du rocher du même nom, qui lui fait face.
Ce chalet possédait à l'origine un important décor de bois sculpté : lambrequins, rampe d'escalier et balcon à balustres plats supportés par des poteaux de bois ; les angles et les ouvertures étaient appareillées en brique. La façade est modifiée après 1925 par l'architecte nantais Henri Fleury qui construit un bow-window polygonal devant la partie centrale de l' élévation antérieure ; l'appareillage de briques disparait sous le crépi et des faux pans-de-bois en ciment sont ajoutés à l'étage de comble. Ces pans de bois sont aujourd'hui recouverts d'enduit.

Période(s) principale(s) : 3e quart 19e siècle
Dates : 1879 (daté par source), 1925 (daté par source)
Auteur(s) de l'oeuvre : Henri Fleury (architecte, attribution par source)

Description

Construite au milieu d'une parcelle longeant le rivage, cette villa est entièrement tournée vers la mer. Couverte d'un toit à longs pans offrant un pignon sur la façade principale, la maison s'élève sur un étage carré et un étage de comble. Une avancée polygonale est aménagée sur l'élévation, côté mer ; elle présente de larges baies vitrées au premier étage et un balcon au niveau de l'étage de comble.

Eléments descriptifs

Matériau(x) du gros-oeuvre, mise en oeuvre et revêtement : enduit
Matériau(x) de couverture : tuile
Étage(s) ou vaisseau(x) : rez-de-chaussée, 1 étage carré, étage de comble
Type(s) de couverture : toit à longs pans ; pignon couvert

Typologies et état de conservation

Typologies : pittoresque

Statut, intérêt et protection

Statut de la propriété : propriété privée

Références documentaires

Bibliographie

- TOUCHARD, Henri. **Préfailles : à la pointe du Pays de Retz.** Editions techniques des industries de la fonderie, 2002, 209 p. : ill.
  p. 119

Illustrations

Elévation antérieure.
Repro. Denis Pillet
IVR52_19954400941X

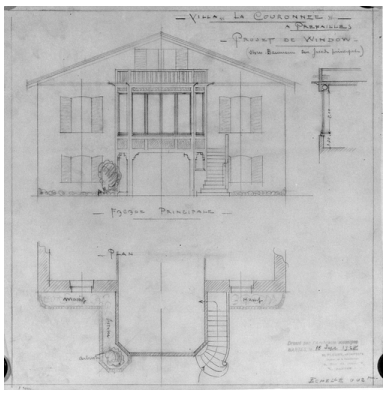

Projet de bow-window sur la façade principale, plan au 1/50e, par H. Fleury, 18 septembre 1928.
Repro. Denis Pillet,
Autr. Henri Fleury
IVR52_19954400935X

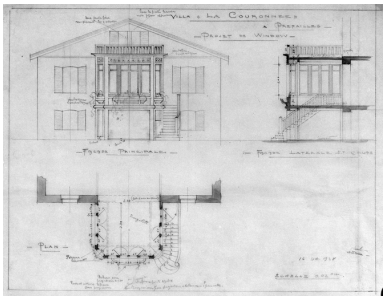

Projet de window, façade principale, façade latérale, plan au 1/50e,
H. Fleury (?), 16 octobre 1928.
Phot. Denis Pillet, Autr. Henri Fleury
IVR52_19954400934X

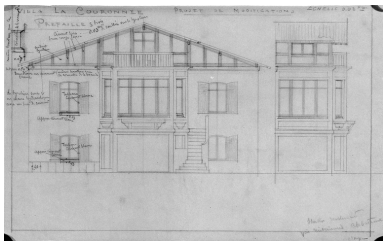

Projet de modifications, élévations, anonyme [Fleury], s.d.
Phot. Denis Pillet, Autr. Henri Fleury
IVR52_19954400936X

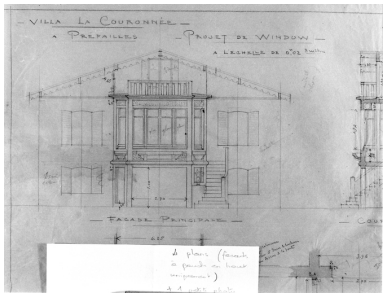

Projet de bow window, anonyme [Fleury], s.d.
Phot. Denis Pillet, Autr. Henri Fleury
IVR52_19954400940X

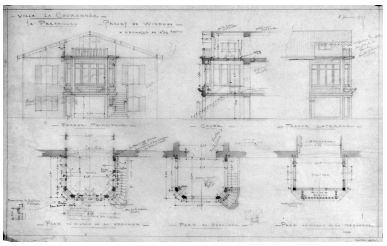

Projet de window, élévations et plans, anonyme [Fleuy], 5 janvier 1929.
Phot. Denis Pillet, Autr. Henri Fleury
IVR52_19954400933X

Elévation antérieure.
Phot. Denis Pillet
IVR52_19974401046X

Dossiers liés

Dossiers de synthèse :
Maisons de villégiature balnéaire de la Côte de Jade (IA44004963)
Oeuvre(s) contenue(s) :
Oeuvre(s) en rapport :
Station balnéaire de Préfailles (IA44005029) Pays de la Loire, Loire-Atlantique, Préfailles

Auteur(s) du dossier : Anne Duflos, Agathe Aoustin
Copyright(s) : (c) Région Pays de la Loire - Inventaire général

Elévation antérieure.

Référence du document reproduit :

- Ancienne photographie, s.d. (Collection particulière).

IVR52_19954400941X
Auteur de l'illustration (reproduction) : Denis Pillet
(c) Région Pays de la Loire - Inventaire général ; (c) Collection particulière
communication libre, reproduction soumise à autorisation

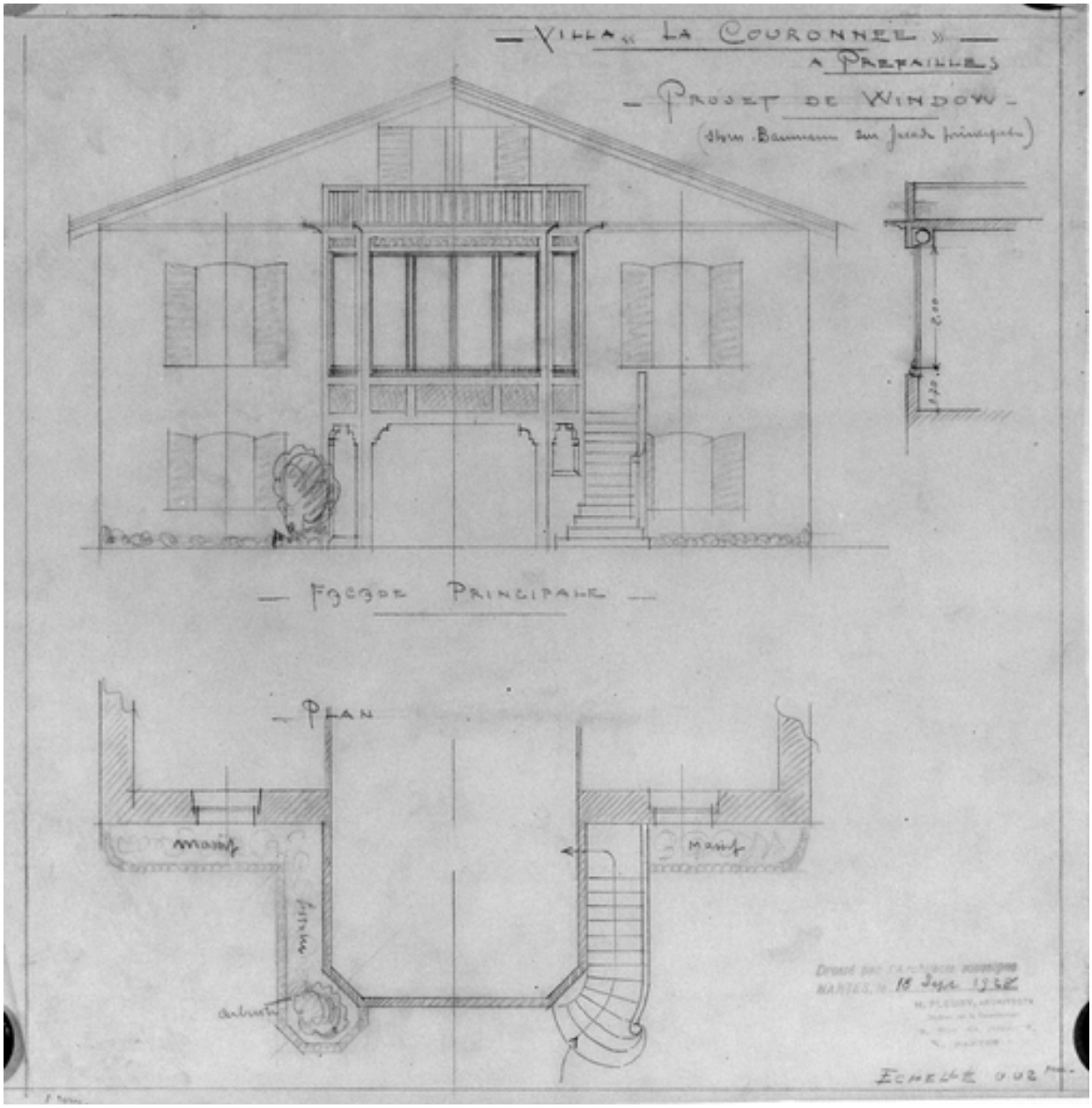

Projet de bow-window sur la façade principale, plan au 1/50e, par H. Fleury, 18 septembre 1928.

IVR52_19954400935X
Auteur de l'illustration (reproduction) : Denis Pillet
Auteur du document reproduit : Henri Fleury
(c) Région Pays de la Loire - Inventaire général ; (c) Collection particulière
communication libre, reproduction soumise à autorisation

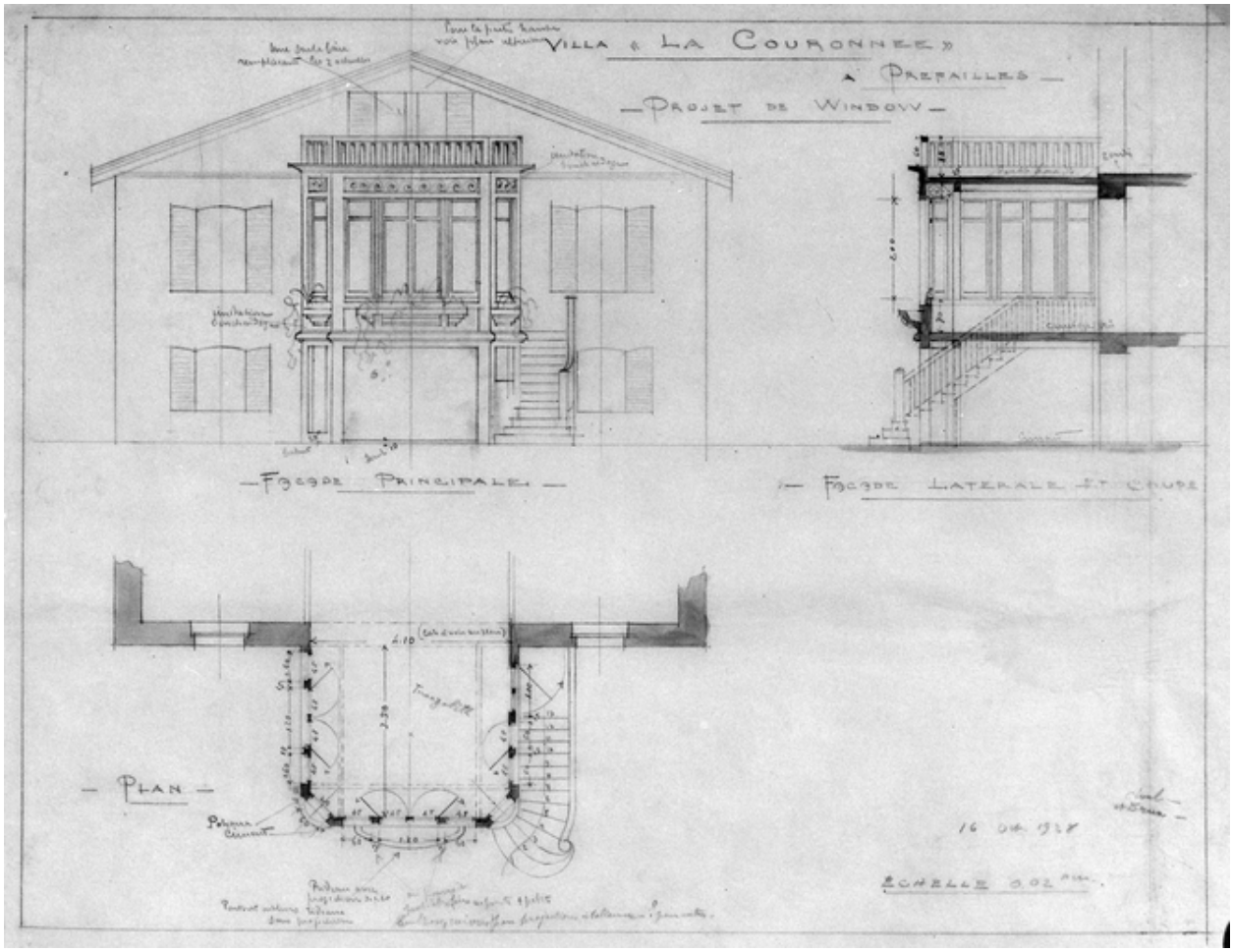

Projet de window, façade principale, façade latérale, plan au 1/50e, H. Fleury (?), 16 octobre 1928.

IVR52_19954400934X
Auteur de l'illustration : Denis Pillet
Auteur du document reproduit : Henri Fleury
(c) Région Pays de la Loire - Inventaire général ; (c) Collection particulière
communication libre, reproduction soumise à autorisation

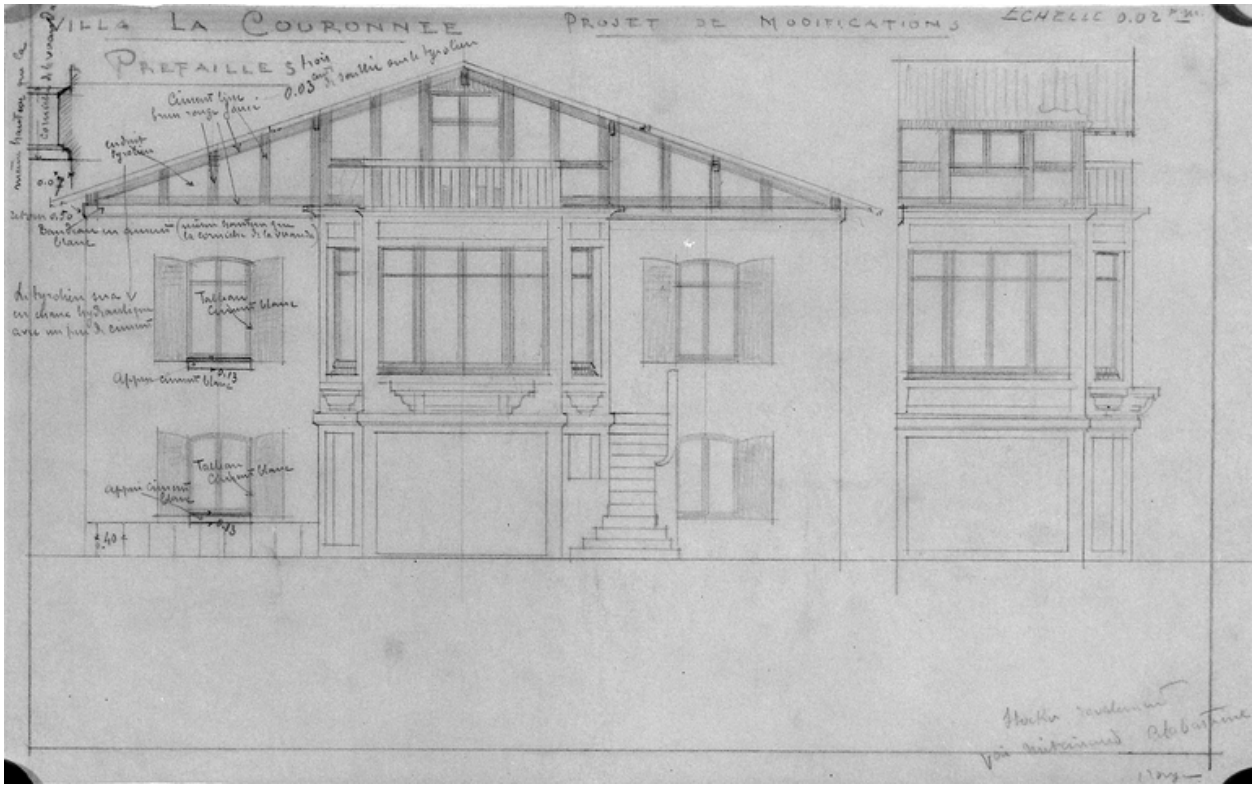

Projet de modifications, élévations, anonyme [Fleury], s.d.

IVR52_19954400936X
Auteur de l'illustration : Denis Pillet
Auteur du document reproduit : Henri Fleury
(c) Région Pays de la Loire - Inventaire général ; (c) Collection particulière
communication libre, reproduction soumise à autorisation

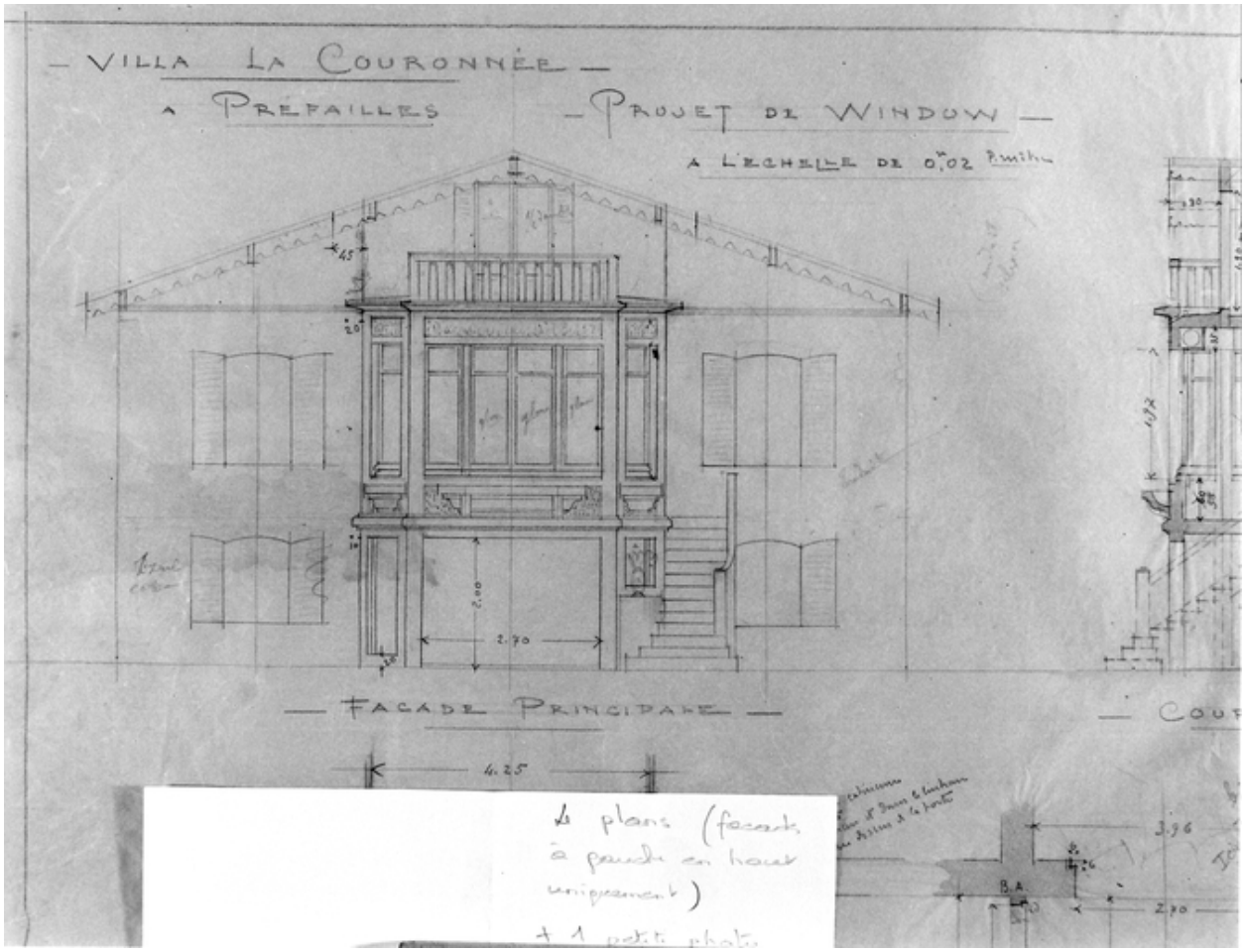

Projet de bow window, anonyme [Fleury], s.d.

IVR52_19954400940X
Auteur de l'illustration : Denis Pillet
Auteur du document reproduit : Henri Fleury
(c) Région Pays de la Loire - Inventaire général ; (c) Collection particulière
communication libre, reproduction soumise à autorisation

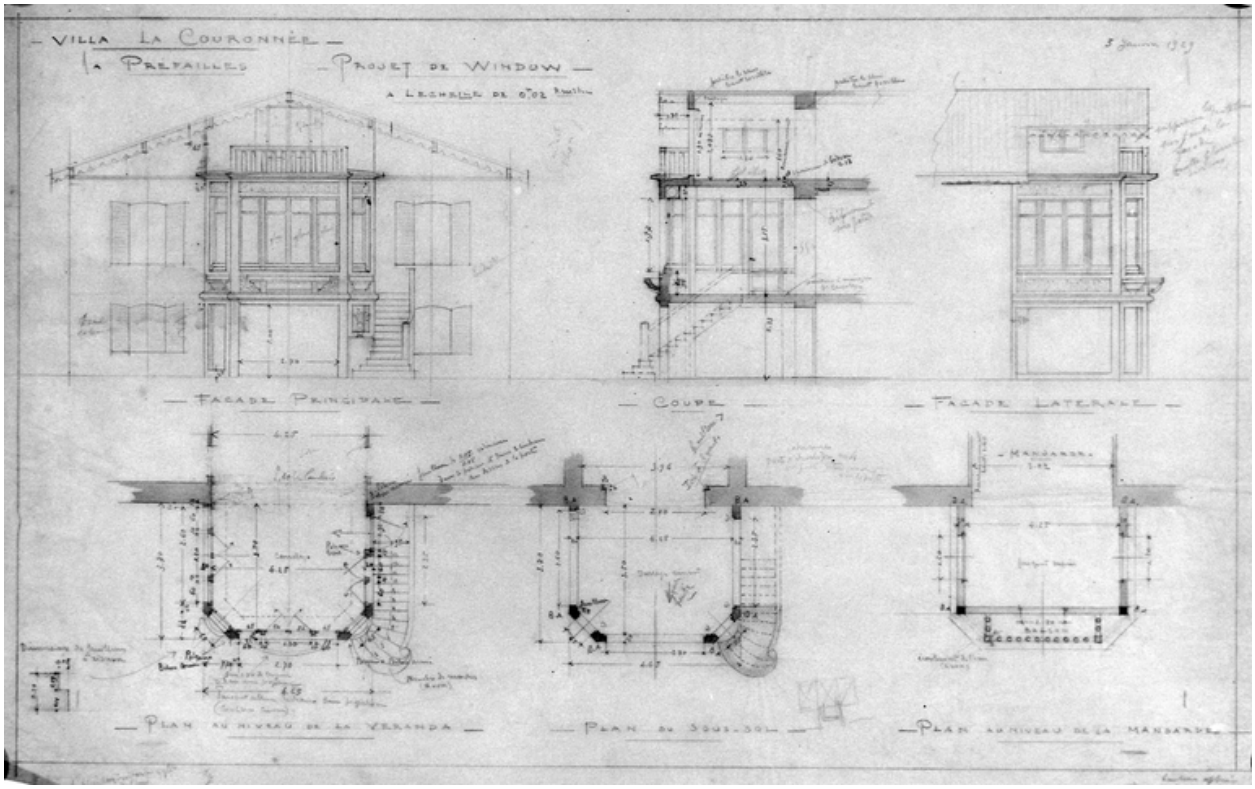

Projet de window, élévations et plans, anonyme [Fleuy], 5 janvier 1929.

IVR52_19954400933X
Auteur de l'illustration : Denis Pillet
Auteur du document reproduit : Henri Fleury
(c) Région Pays de la Loire - Inventaire général ; (c) Collection particulière
communication libre, reproduction soumise à autorisation

Elévation antérieure.

IVR52_19974401046X
Auteur de l'illustration : Denis Pillet
(c) Région Pays de la Loire - Inventaire général
communication libre, reproduction soumise à autorisation