

Pays de la Loire, Mayenne  
Blandouet  
la Lamberderie

## Ferme - la Lamberderie, Blandouet

### Références du dossier

Numéro de dossier : IA53002243  
Date de l'enquête initiale : 2005  
Date(s) de rédaction : 2005  
Cadre de l'étude : inventaire topographique  
Degré d'étude : repéré

### Désignation

Dénomination : ferme  
Parties constituantes non étudiées : porcherie

### Compléments de localisation

Milieu d'implantation : isolé  
Références cadastrales : 1842, C, 86 ; 1982, C, 484

### Historique

La ferme de la Lamberderie faisait partie au XVIII<sup>e</sup> siècle du domaine de la seigneurie de la Vallée. Le propriétaire de la Vallée, Alexandre Bourdon-Durocher, la possédait à sa mort en 1852. Le logis figure sur le plan cadastral de 1842. Il a été totalement remanié durant la deuxième moitié du XIX<sup>e</sup> siècle, puis transformé sans doute dans les années 1960 : le corps sud, qui avait sans doute une fonction agricole, a alors été transformé en partie d'habitation et un petit corps formant terrasse a été ajouté. La porcherie date de la deuxième moitié du XIX<sup>e</sup> siècle. L'étable a été reconstruite sans doute durant le quatrième quart du XX<sup>e</sup> siècle.

Période(s) principale(s) : Temps modernes, 2e moitié 19e siècle, 2e moitié 20e siècle

### Description

La ferme de la Lamberderie ne comprend plus que deux bâtiments construits en moellons de grès : le logis, constitué désormais de deux corps principaux perpendiculaires, enduits de ciment et couverts de tuiles plates. Le corps nord est en rez-de-chaussée et à comble à surcroît. Il est encadré par un appentis à l'est et par un corps couvert en terrasse à l'ouest. Le corps sud a été doté d'un étage. La porcherie est pourvue de portes à jambages en moellon et linteaux en bois. La Lamberderie appartient au type IIB.

### Éléments descriptifs

Matériau(x) du gros-oeuvre, mise en oeuvre et revêtement : grès, moellon sans chaîne en pierre de taille, enduit  
Matériau(x) de couverture : tuile plate  
Étage(s) ou vaisseau(x) : en rez-de-chaussée, comble à surcroît, 1 étage carré  
Type(s) de couverture : toit à longs pans

### Typologies et état de conservation

Typologies : La typologie des fermes est établie en fonction de l'importance des remaniements entrepris après l'établissement du cadastre en 1842. Type I : simple remaniement de l'existant. Type II : reconstruction partielle ; IIA : remaniement du logis ; IIB : remaniement complet ou reconstruction sur place du logis ; IIC : reconstruction du logis avec remaniement des dépendances principales. Type III : reconstruction complète. Type IV : construction ex nihilo.

## Statut, intérêt et protection

Statut de la propriété : propriété privée

## Références documentaires


### Documents d'archive

- AD Mayenne : 3 E 50 404. **Étude de Maître Julien-Pierre Ollivier, notaire à Sainte-Suzanne. Inventaire après décès des meubles et objets mobiliers d'Alexandre Bourdon-Durocher, maître des grosses forges de Chemiré-en-Charnie (Sarthe) et Moncor, commune de Chammes (Mayenne). Juillet 1852.**
- AD Sarthe : 13 F 2734. **Seigneurie et domaine de la Vallée Blandouet. Compte que rend Louis Ollivier, ...tuteur des enfants mineurs de Julien-François Ollivier, vivant notaire à Sainte-Suzanne, au citoyen Augustin de Lespinasse, de la régie et administration qu'a eu le dit feu Julien-François Ollivier de la terre de la Vallée de Blandouet et autres immeubles appartenant à Mlle d'Hautefort. 1er nivôse, an VIII de la République - 22 décembre 1799.**

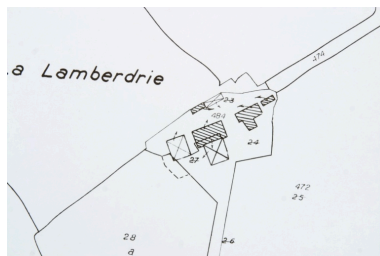
### Bibliographie

- ANGOT, Alphonse-Victor (abbé), GAUGAIN, Ferdinand (abbé). **Dictionnaire historique, topographique et biographique de la Mayenne.** Laval : A. Goupil, 4 vol., 1900-1910.  
t. 4, p. 505
- MAITRE, Léon. **Dictionnaire topographique de la France comprenant les noms de lieux anciens et modernes. Mayenne.** Paris : Imprimerie nationale, 1878.  
p. 140 (lieu-dit la Galetterie)

## Illustrations



Extrait du plan cadastral  
de 1842, section C1.  
Phot. François Lasa  
IVR52\_20045302759NUCA



Extrait du plan cadastral révisé  
en 1936, réédité en 1982 et  
régulièrement mis à jour entre  
1982 et 2002, section C1.  
Phot. François Lasa  
IVR52\_20045303403NUCA



Le logis vu depuis le nord-ouest.  
Phot. François Lasa  
IVR52\_20055302135NUCA



Le logis et la porcherie  
vus depuis le nord.  
Phot. François Lasa  
IVR52\_20055302134NUCA

## **Dossiers liés**


### **Dossiers de synthèse :**

Présentation de la commune de Blandouet (IA53002211) Pays de la Loire, Mayenne, Blandouet  
Fermes (IA53002214) Pays de la Loire, Mayenne, Blandouet

### **Oeuvre(s) contenue(s) :**

Auteur(s) du dossier : Nicolas Foisneau, Christian Davy

Copyright(s) : (c) Région Pays de la Loire - Inventaire général ; (c) Conseil départemental de la Mayenne



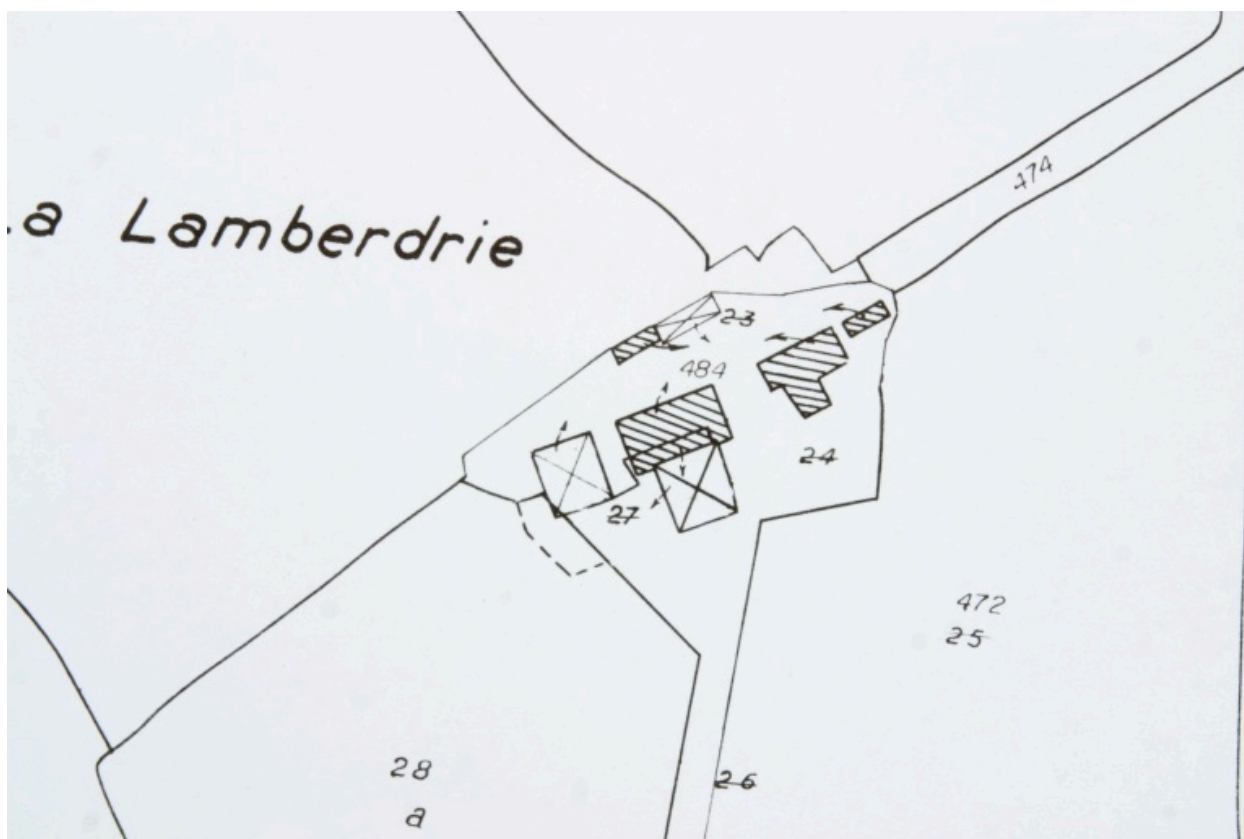
Extrait du plan cadastral de 1842, section C1.

IVR52\_20045302759NUCA

Auteur de l'illustration : François Lasa

(c) Conseil départemental de la Mayenne

reproduction soumise à autorisation du titulaire des droits d'exploitation



Extrait du plan cadastral révisé en 1936, réédité en 1982 et régulièrement mis à jour entre 1982 et 2002, section C1.

IVR52\_20045303403NUCA

Auteur de l'illustration : François Lasa

(c) Ministère du budget, des comptes publics et de la réforme de l'Etat  
reproduction soumise à autorisation du titulaire des droits d'exploitation



Le logis vu depuis le nord-ouest.

IVR52\_20055302135NUCA

Auteur de l'illustration : François Lasa

(c) Région Pays de la Loire - Inventaire général

reproduction soumise à autorisation du titulaire des droits d'exploitation





Le logis et la porcherie vus depuis le nord.

IVR52\_20055302134NUCA

Auteur de l'illustration : François Lasa

(c) Région Pays de la Loire - Inventaire général

reproduction soumise à autorisation du titulaire des droits d'exploitation