Pays de la Loire, Maine-et-Loire
Angers
quartier Centre-ville
6, 8 rue du Vollier

Hôtel dit maison canoniale Saint-Laurent, 6-8 rue du Vollier

Références du dossier

Numéro de dossier : IA49000938
Date de l'enquête initiale : 1986
Date(s) de rédaction : 1991
Cadre de l'étude : inventaire topographique Angers intra-muros
Degré d'étude : étudié

Désignation

Dénomination : hôtel
Genre du destinataire : de chanoines
Appellation : maison canoniale Saint-Laurent
Parties constituantes non étudiées : cour, jardin, chapelle

Compléments de localisation

Milieu d'implantation : en ville
Références cadastrales : 1840, J, 316 ; 1980, DH, 486 ; 1999, DH, 486

Historique

La maison canoniale Saint-Laurent est attestée sous cette appellation dans le compte de la grande bourse du chapitre cathédral de 1422 ; elle est enregistrée sous le n° 2170 dans le recensement des maisons et habitants d'Angers établi vers 1769. Un sous-sol, sous la cour d'entrée, pourrait dater du XIIe ou XIIIe siècle. Les corps de logis antérieur gauche et postérieur, bordant la rue, remontent au XVe siècle, celui antérieur droit étant de même époque ou du XVIe siècle. L'édifice conserve des restes - voûte et fausse voûte - de deux oratoires superposés de la 2e moitié du XVIe siècle, en extrémité de ce corps de logis droit. Le plan cadastral de 1840 fait état d'une grande cour fermée par des bâtiments sur ses quatre côtés, mais les faces nord et ouest (où se situaient notamment les écuries) correspondent désormais à des reconstructions du milieu du XXe siècle. Le corps de logis antérieur gauche est remanié à la fin du XVIIe siècle ou au début du XVIIIe siècle : reprise des baies (condamnant des ouvertures plus anciennes) et d'une lucarne sur la cour, réaménagements intérieurs dont subsistent les lambris du salon. Dans la 2e moitié du XIXe siècle, le corps de logis antérieur droit est reconstruit à partir du premier étage ; son escalier qui distribue tout l'édifice date de cette période, de même que le corps d'entrée. Les ouvertures des différents corps sont largement refaites. Néanmoins, quelques baies d'origine, certaines aujourd'hui bouchées, subsistent sur la façade sur rue du corps de logis antérieur gauche et au revers du corps de logis postérieur, sur la cour arrière de service. Les bâtiments sont depuis le XIXe siècle annexés par le Collège de la cathédrale, implanté sur le trottoir opposé (entrée 2, rue des Jacobins), la liaison interne assurée par une galerie enjambant la rue du Vollier.

Période(s) principale(s) : 12e siècle (?), 13e siècle (?), 2e moitié 19e siècle
Période(s) secondaire(s) : 2e moitié 16e siècle, limite 17e siècle 18e siècle
Auteur(s) de l'oeuvre : Jean Camus ()

Description

Edifice entre cour antérieure et petite cour postérieure de service, composé de trois corps de logis anciens, dont deux articulés en équerre sur la cour d'entrée - corps antérieur droit en retour sur la cour et antérieur gauche le long de la rue ; en prolongement sud du précédent, le 3e corps postérieur borde également la rue, avec ouverture sur la petite cour de service. Le quatrième corps reconstruit au XIXe siècle assure l'entrée dans la cour par un passage couvert. Le gros-œuvre

est en moellon de schiste, à l'exception de l'élévation sur cour du corps d'entrée et de la partie supérieure de l'élévation antérieure du corps de logis droit. Les élévations sont à un étage carré, sauf celles du corps d'entrée qui sont à deux étages ; les corps anciens le long de la rue présentent un étage de comble éclairé par des lucarnes. La plupart des élévations sont à travées. Les couvertures sont à longs pans et pignons couverts ; un pignon découvert somme la petite élévation des oratoires, en extrémité du corps droit, sur la cour antérieure. Une cave sous la cour, sans rapport avec le plan-masse des corps de bâtiment, est voûtée d'un berceau plein-cintre en tuffeau sur des bases en schiste. L'oratoire du rez-de-chaussée est couvert d'une voûte à nervures de type complexe, à quatre clés déterminant un voûtain carré central. Au-dessus du précédent, celui du 1er étage présente un lambris de couvrement en berceau déprimé. L'escalier est situé dans le corps de logis droit, près du corps antérieur gauche : il est en bois et rampe de fonte, tournant à retours avec jour.

Eléments descriptifs

Matériau(x) du gros-oeuvre, mise en oeuvre et revêtement : schiste ; enduit partiel ; moellon sans chaîne en pierre de taille ; moyen appareil ; appareil mixte
Matériau(x) de couverture : ardoise
Étage(s) ou vaisseau(x) : sous-sol, rez-de-chaussée surélevé, 2 étages carrés, étage de comble
Couvrements : voûte en berceau plein-cintre ; voûte de type complexe ; lambris de couvrement
Élévations extérieures : élévation à travées
Type(s) de couverture : toit à longs pans ; pignon couvert ; pignon découvert ; croupe ; noue
Escaliers : escalier dans-œuvre : escalier tournant à retours avec jour, en charpente

Typologies et état de conservation

Typologies : hôtel à cour antérieure (type A)

Décor

Techniques : sculpture, menuiserie
Représentations : ornement végétal ; raisin ; ornement géométrique
Précision sur les représentations :

Les clefs de voûte de l'oratoire sont ornées de feuillages et raisins. Les lambris de hauteur du salon sont composés d'un panneautage géométrique de carrés et rectangles.

Statut, intérêt et protection

Si l´édifice est aujourd´hui passablement altéré, des éléments remarquables sont à signaler : sous-sol médiéval sous la cour avec une descente de cave formée d´arcs successifs, oratoires superposés d´époque Renaissance, dont un - mieux conservé - couvert d´une savante voûte à nervures multiples. A noter aussi la galerie suspendue au-dessus de la rue du Vollier, qui rappelle celle de la rue du Musée et apporte une touche pittoresque à ce secteur atteint par les rénovations de l'Après-guerre.

Éléments remarquables : chapelle, voûte
Statut de la propriété : propriété privée

Illustrations

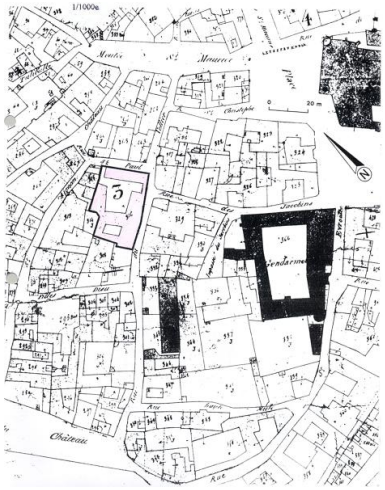

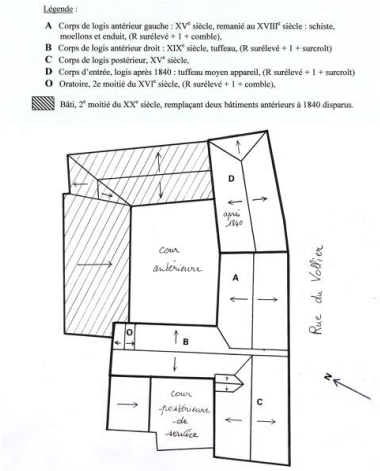

Plan schématique de couverture.

Corps de logis antérieur gauche : l'élévation principale, sur la cour.
Phot. François Lasa
IVR52_19914901860X

Plan-masse et de situation.
D'après le plan cadastral, 1840, section J, parcelle 316, éch. 1 : 1
Dess. I. Frager
IVR52_20004902346A4

Dess. I. Frager
IVR52_20004904587A4

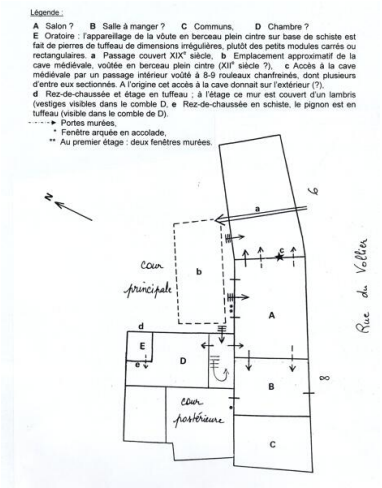

Plan schématique du rez-de-chaussée.
Dess. I. Frager
IVR52_20004904588A4

Corps de logis antérieur gauche, élévation sur la cour : deuxième niveau, partie droite.
Phot. François Lasa
IVR52_19914901867X

Corps de logis antérieur droit et corps de l'oratoire : élévation antérieure, sur la cour.
Phot. François Lasa
IVR52_19914901859X

Corps d'entrée : élévation sur la cour.
Phot. François Lasa
IVR52_19914901866X

Logis postérieur gauche : élévation sur la seconde cour.
Phot. François Lasa
IVR52_19924900255V



Corps de logis antérieur gauche, rez-de-chaussée : le salon.
Phot. François Lasa
IVR52_19914901870X

Corps de logis antérieur gauche, rez-de-chaussée : le salon, élévations droite et antérieure.
Phot. François Lasa
IVR52_19914901871X



Oratoire : voûte du rez-de-chaussée.
Phot. François Lasa
IVR52_19914901862X

Oratoire : voûte du rez-de-chaussée : partie centrale.
Phot. François Lasa
IVR52_19914901863X

Oratoire, voûte du 1er étage : détail antérieur droit de l'intrados.
Phot. François Lasa
IVR52_19914901865X

Oratoire : extrados de la voûte du 1er étage et charpente de couverture.
Phot. François Lasa
IVR52_19914901864X

Logis antérieur droit, élévation sur rue (postérieure).
Phot. François Lasa
IVR52_19864901250X

Logis postérieur gauche :
élévation sur rue.
Phot. François Lasa
IVR52_19924900254V

Vue de situation sur la rue du Vollier.
Phot. Patrice Giraud
IVR52_20024904514NUCA

Dossiers liés

Dossiers de synthèse :
Angers intra-muros : présentation de l'aire d'étude (IA49006891) Pays de la Loire, Maine-et-Loire, Angers
Demeures du centre historique (intra-muros) (IA49000778) Pays de la Loire, Maine-et-Loire, Angers, quartier Centre-ville
L'habitat communal (IA49007141) Pays de la Loire, Maine-et-Loire, Angers, quartier Centre-ville
Oeuvre(s) contenue(s) :

Auteur(s) du dossier : Dominique Letellier-d'Espinose, Olivier Biguet
Copyright(s) : (c) Région Pays de la Loire - Inventaire général ; (c) Ville d'Angers

Corps de logis antérieur gauche : l'élévation principale, sur la cour.

IVR52_19914901860X
Auteur de l'illustration : François Lasa
(c) Région Pays de la Loire - Inventaire général
communication libre, reproduction soumise à autorisation

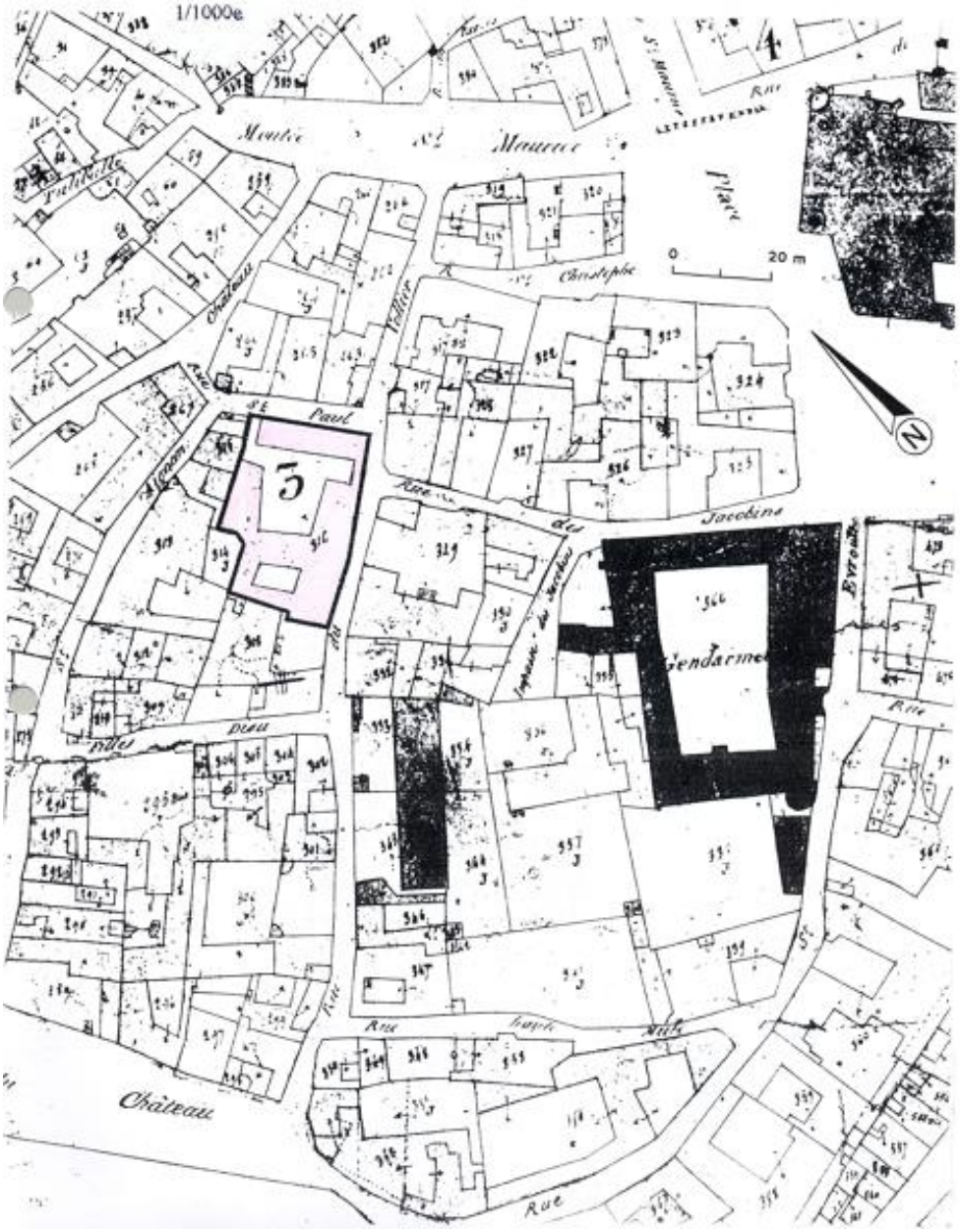

Plan-masse et de situation. D'après le plan cadastral, 1840, section J, parcelle 316, éch. 1 : 1

IVR52_20004902346A4
Auteur de l'illustration : I. Frager
Date de prise de vue : 2006
(c) Région Pays de la Loire - Inventaire général
communication libre, reproduction soumise à autorisation

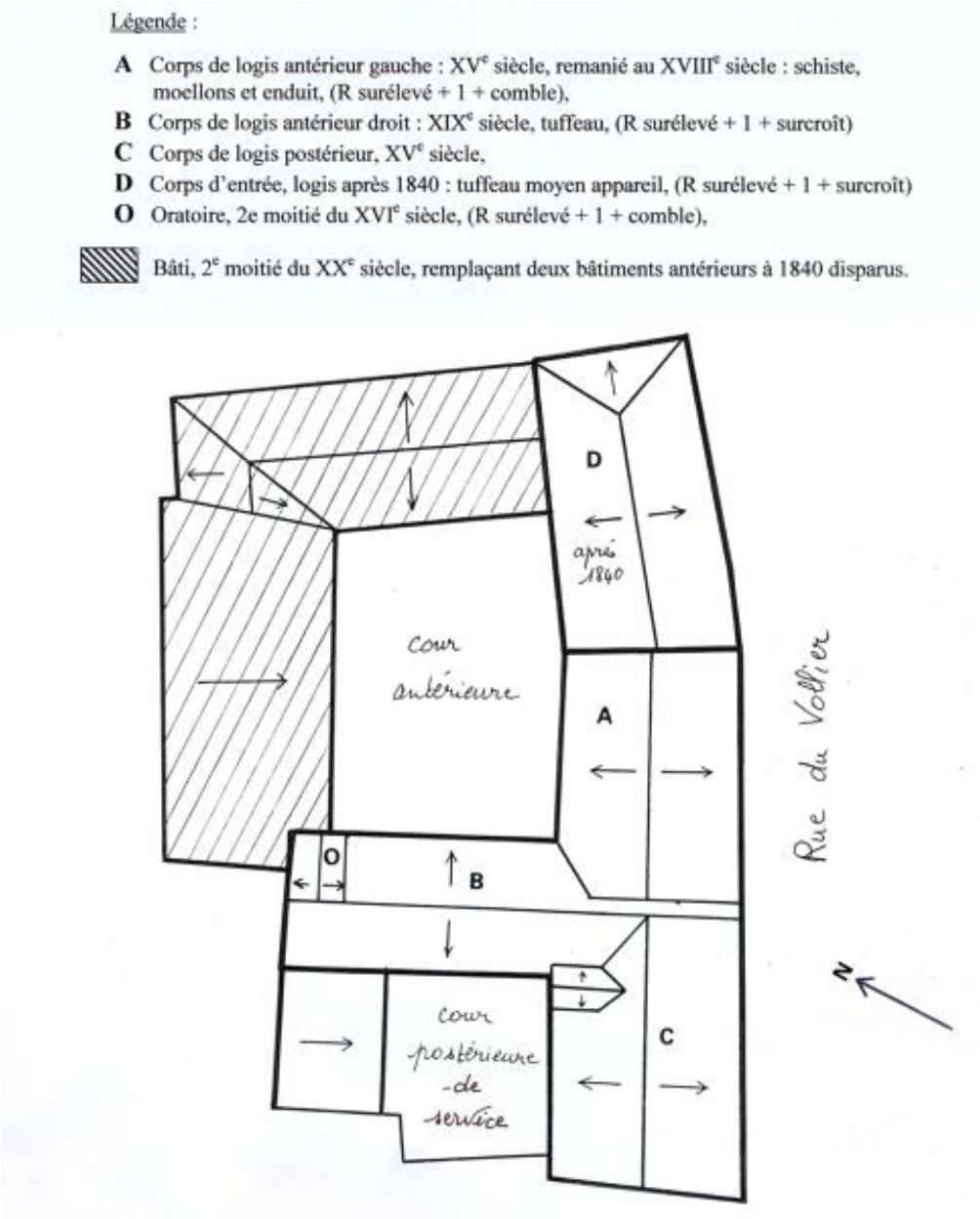

Plan schématique de couverture.

IVR52_20004904587A4
Auteur de l'illustration : I. Frager
Date de prise de vue : 2006
(c) Ville d'Angers ; (c) Région Pays de la Loire - Inventaire général
communication libre, reproduction soumise à autorisation

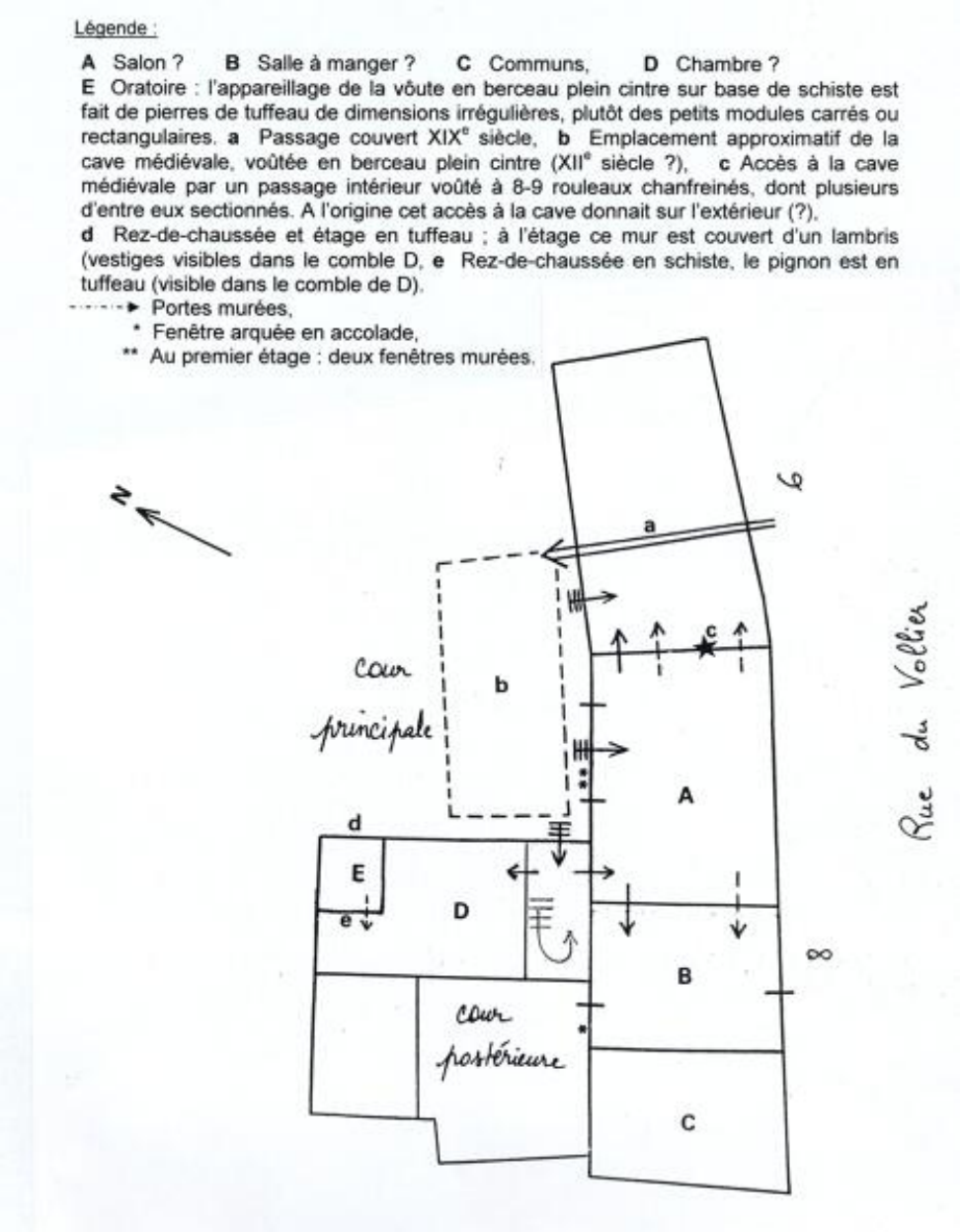

Plan schématique du rez-de-chaussée.

IVR52_20004904588A4
Auteur de l'illustration : I. Frager
Date de prise de vue : 2006
(c) Région Pays de la Loire - Inventaire général
communication libre, reproduction soumise à autorisation

Corps de logis antérieur gauche, élévation sur la cour : deuxième niveau, partie droite.

IVR52_19914901867X
Auteur de l'illustration : François Lasa
(c) Région Pays de la Loire - Inventaire général
communication libre, reproduction soumise à autorisation

Corps de logis antérieur droit et corps de l'oratoire : élévation antérieure, sur la cour.

IVR52_19914901859X
Auteur de l'illustration : François Lasa
(c) Région Pays de la Loire - Inventaire général
communication libre, reproduction soumise à autorisation

Corps d'entrée : élévation sur la cour.

IVR52_19914901866X
Auteur de l'illustration : François Lasa
(c) Région Pays de la Loire - Inventaire général
communication libre, reproduction soumise à autorisation

Logis postérieur gauche : élévation sur la seconde cour.

IVR52_19924900255V
Auteur de l'illustration : François Lasa
(c) Région Pays de la Loire - Inventaire général
communication libre, reproduction soumise à autorisation



Corps de logis antérieur gauche, rez-de-chaussée : le salon.

IVR52_19914901870X
Auteur de l'illustration : François Lasa
(c) Région Pays de la Loire - Inventaire général
communication libre, reproduction soumise à autorisation

Corps de logis antérieur gauche, rez-de-chaussée : le salon, élévations droite et antérieure.

IVR52_19914901871X
Auteur de l'illustration : François Lasa
(c) Région Pays de la Loire - Inventaire général
communication libre, reproduction soumise à autorisation



Oratoire : voûte du rez-de-chaussée.

IVR52_19914901862X
Auteur de l'illustration : François Lasa
(c) Région Pays de la Loire - Inventaire général
communication libre, reproduction soumise à autorisation

Oratoire : voûte du rez-de-chaussée : partie centrale.

IVR52_19914901863X
Auteur de l'illustration : François Lasa
(c) Région Pays de la Loire - Inventaire général
communication libre, reproduction soumise à autorisation

Oratoire, voûte du 1er étage : détail antérieur droit de l'intrados.

IVR52_19914901865X
Auteur de l'illustration : François Lasa
(c) Région Pays de la Loire - Inventaire général
communication libre, reproduction soumise à autorisation

Oratoire : extrados de la voûte du 1er étage et charpente de couverture.

IVR52_19914901864X
Auteur de l'illustration : François Lasa
(c) Région Pays de la Loire - Inventaire général
communication libre, reproduction soumise à autorisation

Logis antérieur droit, élévation sur rue (postérieure).

IVR52_19864901250X
Auteur de l'illustration : François Lasa
(c) Région Pays de la Loire - Inventaire général
communication libre, reproduction soumise à autorisation

Logis postérieur gauche : élévation sur rue.

IVR52_19924900254V
Auteur de l'illustration : François Lasa
(c) Région Pays de la Loire - Inventaire général
communication libre, reproduction soumise à autorisation

Vue de situation sur la rue du Vollier.

IVR52_20024904514NUCA
Auteur de l'illustration : Patrice Giraud
(c) Région Pays de la Loire - Inventaire général
communication libre, reproduction soumise à autorisation