

Pays de la Loire, Maine-et-Loire
Angers
quartier Centre-ville
place Sainte-Croix

Eglise paroissiale Sainte-Croix et Saint-Etienne d'Angers

Références du dossier

Numéro de dossier : IA49000796
Date de l'enquête initiale : 1996
Date(s) de rédaction : 1997
Cadre de l'étude : inventaire topographique Angers intra-muros
Degré d'étude : étudié

Désignation

Dénomination : église paroissiale
Vocable : Sainte-Croix, Saint-Etienne
Parties constituantes non étudiées : cimetière

Compléments de localisation

Milieu d'implantation : en ville
Références cadastrales : 1840, J ; 1980, DH

Historique

Entre 592 et 608, une chapelle est fondée par l'évêque saint Lézin sous le vocable de Sainte-Croix, en bordure d'une autre chapelle du nom de Saint-Etienne. Le second vocable de saint Etienne n'apparaît pas dans les sources avant la fin du VIII^e siècle. Sous l'épiscopat d'Ulger dans le 2^e quart du XII^e siècle, l'édifice est reconstruit comme église paroissiale. Elle conserve le double vocable jusqu'au XV^e siècle. Celui de Sainte-Croix s'impose alors à la suite de dons faits à la paroisse de reliques de la vraie Croix. L'église est agrandie dans le 1^{er} quart du XVII^e siècle, époque où serait construit un petit clocher. Puis elle est transformée entre 1701 et 1707 : le chœur, auparavant orienté, est alors aménagé à l'extrémité ouest de la nef. Le cimetière avait été créé en 1274 et reste commun avec la paroisse Saint-Maurice jusqu'en 1619. Il sera supprimé en 1791, parallèlement à la destruction de l'église. La fouille archéologique menée en juin 1996 lors du réaménagement de la place Sainte-Croix devrait permettre de préciser la connaissance de cet édifice.

Période(s) principale(s) : 2^e quart 12^e siècle, 1^{er} quart 17^e siècle, 1^{er} quart 18^e siècle

Description

Éléments descriptifs

Plan : plan allongé
Couvrements : lambris de couverture
Type(s) de couverture : toit à longs pans ; pignon

Typologies et état de conservation

État de conservation : détruit

Statut, intérêt et protection

Statut de la propriété : propriété privée

Références documentaires

Documents d'archive

- Archives municipales d'Angers ; 27 M 1. Arrêté municipal pour procéder à l'adjudication des matériaux de démolition (7 avril 1791).

Documents figurés

- Plan-masse, détail du **Nouveau plan de la ville d'Angers** dit plan des Echevins. Dessin, par Louis Simon et gravé par Dheulland, G., 1736, éch. 1 : 2500 env. (Archives municipales d'Angers ; 1 Fi 1575).
- **Plan de l'église Sainte-Croix et des cimetières de Saint-Maurice et de Sainte-Croix.** In : LONGIN, Emile. *Les paroisses d'Angers avant la Révolution d'après Thorode*, Ed. Longin, Angers : Germain et Grassin, 1889
- Vue de situation, détail de la vue cavalière d'Adam Vandelandt. Gravure, 1576. (Musées d'Angers : AMD 1283, récol. MA II R 413).
- **Maisons de la place Ste-Croix qui doivent être démolies pour Rélargir la place et démasquer le cœur de St Maurice** : dessin à la plume, par Berthe, Jacques-André (historien), 1836. In : BERTHE, Jacques-André. *Recueil historique sur l'ancienne province d'Anjou*, t. 1, f. 75. (Bibliothèque municipale d'Angers ; Ms. 1029 (896).
- **Place Sainte-Croix Angers**, maisons construites dans le prolongement du chevet de la cathédrale. Dessin à la plume et encre noire, par Hawke, Peter (peintre, dessinateur, graveur), 1838. 230 x 370 mm. (Musées d'Angers ; récol. 918.491, inv. Labalte 600).

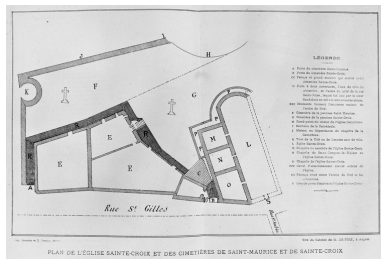
Bibliographie

- BRUNEAU DE TARTIFUME, Jacques. **Angers, contenant ce qui est remarquable en tout ce qui estoit anciennement dict la ville d'Angers.** éd. 1977, t. 1, p. 105-106
- LEHOREAU, René. **Cérémonial de l'Eglise d'Angers.** (Archives départementales de Maine-et-Loire : 5 G 2-3). t. 2, livre III, p. 78-80, t. X , livre V, p. 321
- PEAN DE LA TUILLERIE, Julien. **Description de la ville d'Angers...**, Angers, 1778, révisé. C. Port 1869, réimpr. 1977. p. 259-265
- PORT, Célestin. **Dictionnaire historique, géographique et biographique de Maine-et-Loire.** 1ère éd. (1878), t. 1, p. 57 ; 2e édi. (1965) t. 1, p. 71
- THORODE, Louis-Michel. **Notice de la ville d'Angers. 1773.** Ed. E. Longin, 1897. p. 154-159

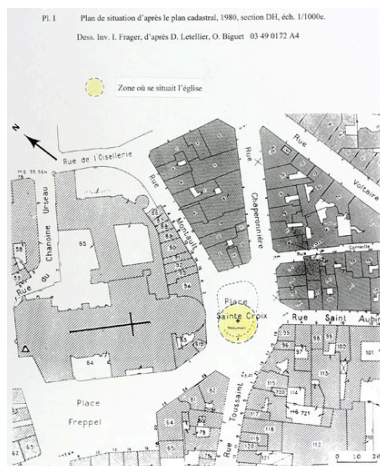
Périodiques

- CAILLAUD, Vincent. **Sous la place Sainte-Croix, une église disparue.** *Le Courrier de l'Ouest*, 13 juin 1996.

Illustrations




Plan de l'église Sainte-Croix et des cimetières de Saint-Maurice et de Sainte-Croix, 1889.
Repro. François Lasa
IVR52_19984902576X



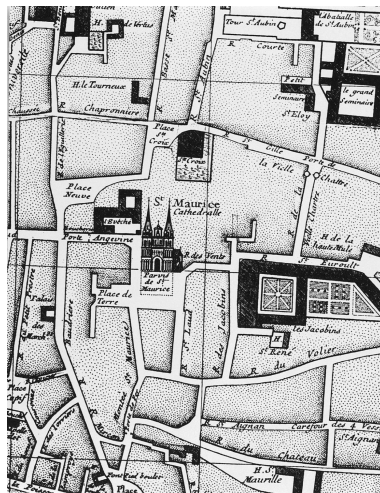
Plan de situation d'après le plan cadastral, 1980, section DH, éch. 1 : 1 000.
Dess. Im. I. Frager, d'après D. Letellier, O. Biguet 03 49 9172 A4



Plan de situation d'après le plan cadastral, 1840, section J, éch. 1 : 1 000.
Dess. Im. I. Frager, d'après D. Letellier, O. Biguet 03 49 9173 A4



Vue cavalière d'Adam Vandelandt, 1576 : vue de situation au nord, détail (n° 17).
Phot. Patrice Giraud, Autr. Adam Vandelandt, Autr. Raymond Rancurrel
IVR52_20044905580NUC




Plan de situation, extrait du plan dit des Echevins, 1736.
Phot. Patrice Giraud, Autr. Louis Simon, Autr. Guillaume Dheulland
IVR52_20044905578NUC



Place Sainte-Croix Angers, maisons construites au chevet de la cathédrale et jouxtant au nord l'emplacement de l'église Sainte-Croix disparue, dessin, par P. Hawke, 1838.
Autr. Peter Hawke, Repro. Patrice Giraud, Repro. François Lasa
IVR52_19794900561X



Place Ste Croix agrandie par la destruction de l'église Sainte-Croix et avant la démolition des maisons adossées au chevet de la cathédrale, dessin, par F. Benoist, [av. 1843].
Autr. Félix Benoist, Repro. Patrice Giraud, Repro. François Lasa



Maisons de la place Ste Croix qui doivent être démolies pour rélargir la place et démasquer le coeur de St-Maurice, dessin, par J.-A. Berthe, 1836.
Autr. Jacques-André Berthe, Repro. Patrice Giraud



Le site, lors du chantier de fouilles, vue d'ensemble depuis le sud-ouest.
Phot. François Lasa
IVR52_19964900734X

IVR52_19774901465X



Le site, lors du chantier de fouilles, vue d'ensemble depuis l'est. A gauche, cimetière du Haut Moyen Age, à droite l'église dont on suit le mur nord de la nef.
Phot. François Lasa
IVR52_19964900732X

IVR52_19924900230X



Le site, lors du chantier de fouilles, vu depuis le nord (du haut de la maison d'Adam). Au premier plan du site, le mur nord de la nef.
Phot. François Lasa
IVR52_19964900733X



Le site, lors du chantier de fouilles. Cimetière du Haut Moyen Age au sud de l'édifice : sépultures placées dans la partie ouest.
Phot. François Lasa
IVR52_19964900730X



Le site, lors du chantier de fouilles. Cimetière du Haut Moyen Age au sud de l'édifice : sépultures dans la partie est.
Phot. François Lasa
IVR52_19964900731X



Le site, lors du chantier de fouilles, vu depuis le nord (de la maison d'Adam).
Phot. François Lasa
IVR52_19964900728X

Dossiers liés

Dossiers de synthèse :

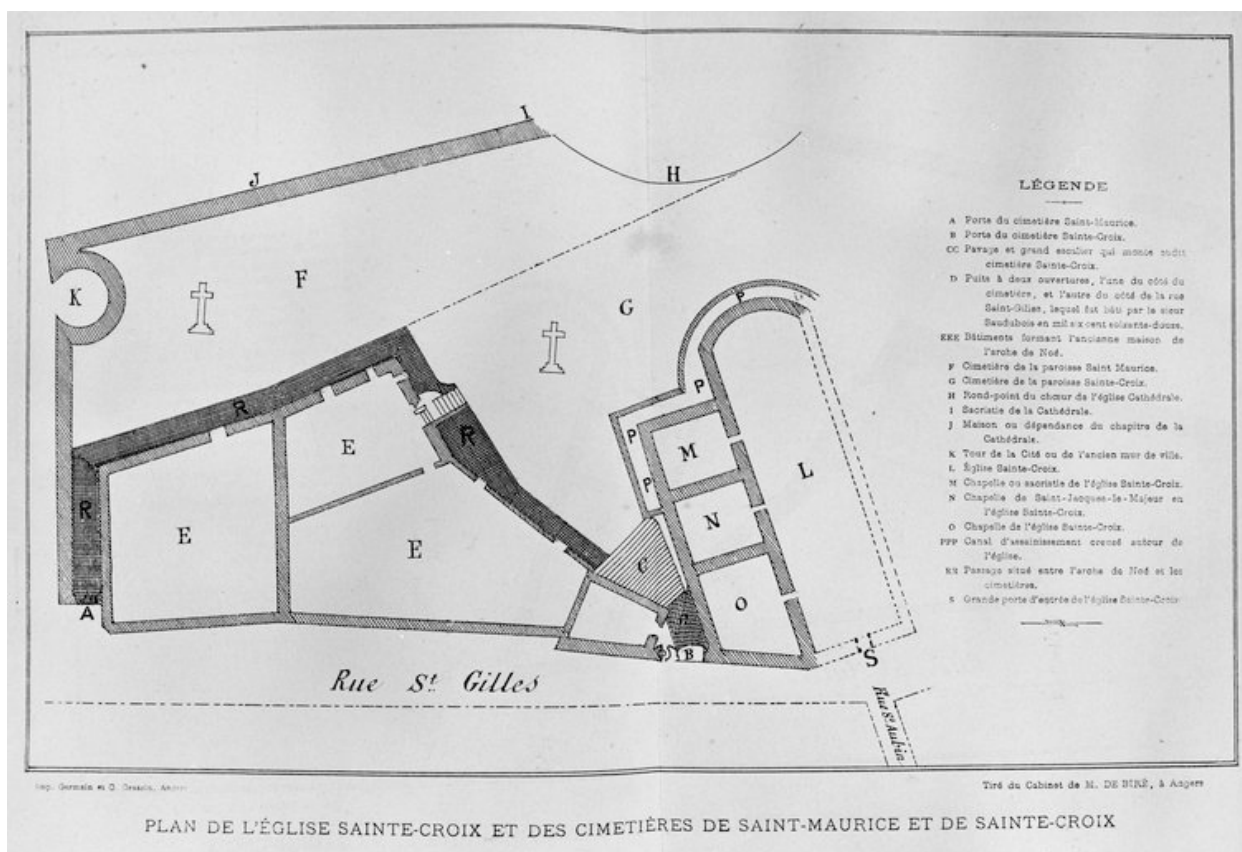
Angers intra-muros : présentation de l'aire d'étude (IA49006891) Pays de la Loire, Maine-et-Loire, Angers

L'architecture religieuse (IA49007115) Pays de la Loire, Maine-et-Loire, Angers

Oeuvre(s) contenue(s) :

Auteur(s) du dossier : Dominique Letellier-d'Espinose, Olivier Biguet

Copyright(s) : (c) Région Pays de la Loire - Inventaire général ; (c) Ville d'Angers



Plan de l'église Sainte-Croix et des cimetières de Saint-Maurice et de Sainte-Croix, 1889.

Référence du document reproduit :

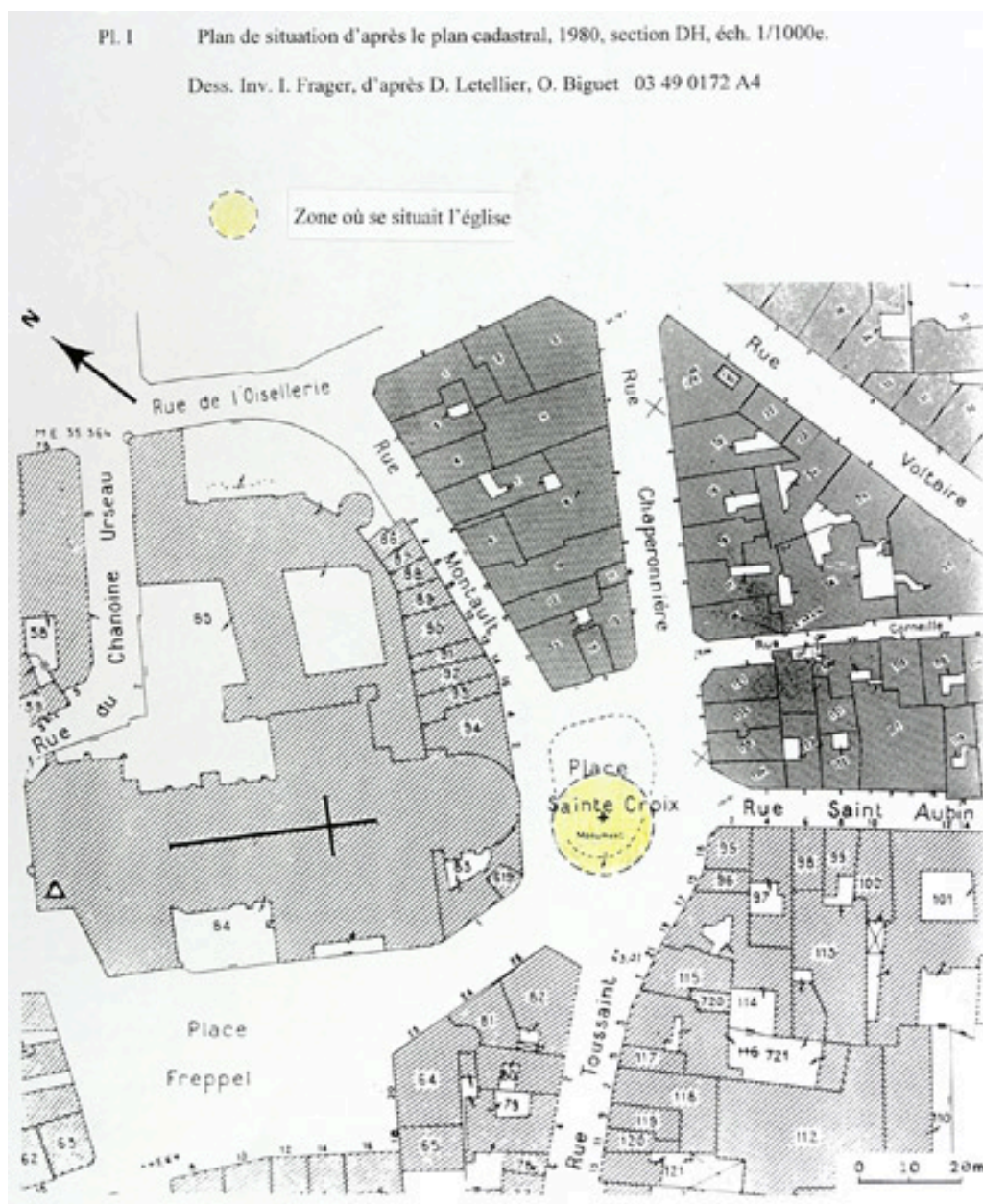
- Plan de l'église Sainte-Croix, dessin vers 1889. In : "Les paroisses d'Angers avant la Révolution d'après Thorode", Ed. Longin, Angers : Germain et Grassin, 1889, entre p. 24 et 25.

IVR52_19984902576X

Auteur de l'illustration (reproduction) : François Lasa

(c) Région Pays de la Loire - Inventaire général

communication libre, reproduction soumise à autorisation



Plan de situation d'après le plan cadastral, 1980, section DH, éch. 1 : 1 000.

IVR52_20034901038A4

Auteur de l'illustration : I. Frager

Date de prise de vue : 2003

(c) Ville d'Angers ; (c) Région Pays de la Loire - Inventaire général
communication libre, reproduction soumise à autorisation




Plan de situation d'après le plan cadastral, 1840, section J, éch. 1 : 1 000.

IVR52_20034901039A4

Auteur de l'illustration : I. Frager

Date de prise de vue : 2003

(c) Ville d'Angers ; (c) Région Pays de la Loire - Inventaire général
communication libre, reproduction soumise à autorisation



Vue cavalière d'Adam Vandelant, 1576 : vue de situation au nord, détail (n° 17).

Référence du document reproduit :

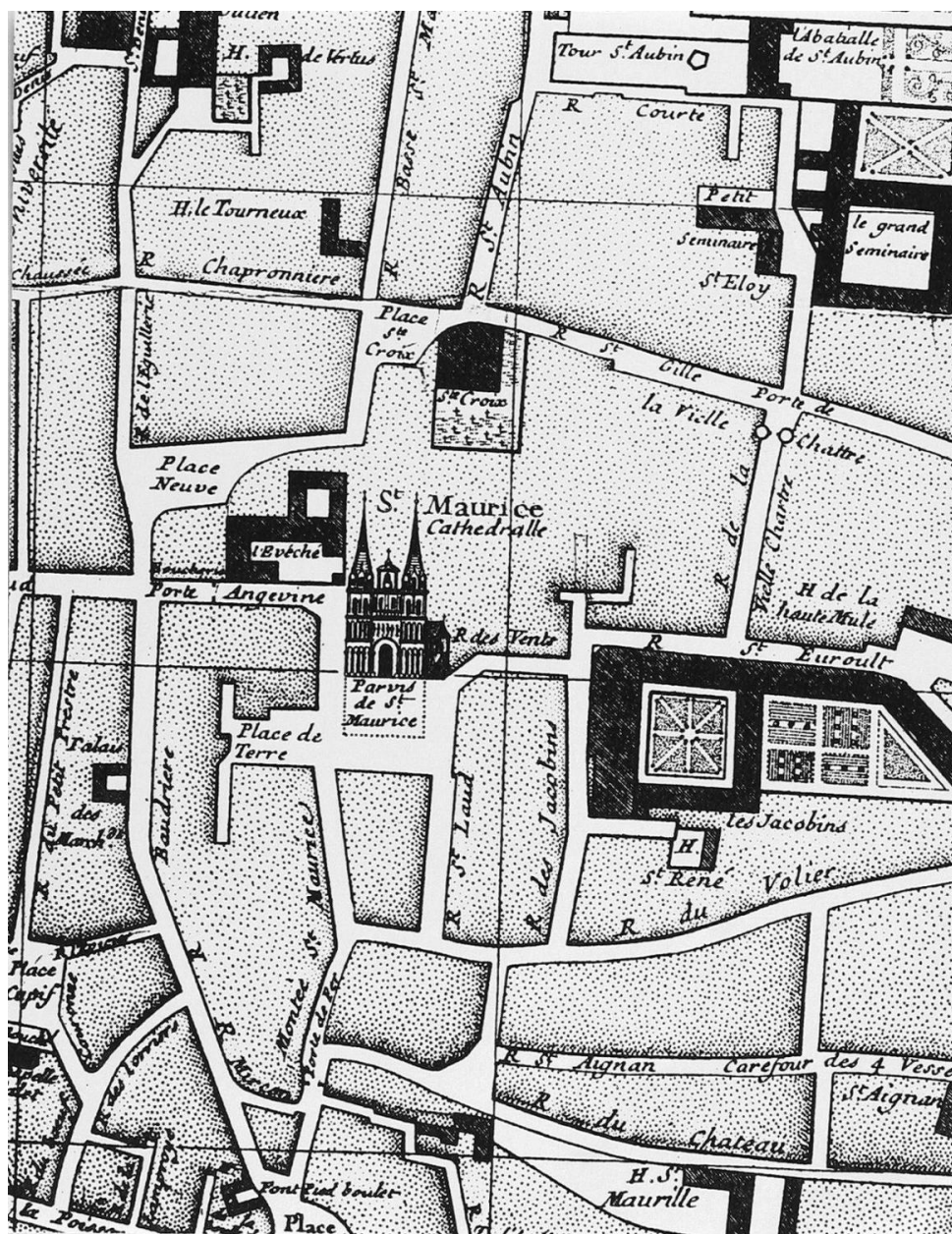
- Gravure sur bois d'Adam Vandelant, 1576. (Musées d'Angers ; AMD 1283).

IVR52_20044905580NUC

Auteur de l'illustration : Patrice Giraud

Auteur du document reproduit : Adam Vandelant, Raymond Rancurrel

(c) Région Pays de la Loire - Inventaire général ; (c) Musées d'Angers
communication libre, reproduction soumise à autorisation



Plan de situation, extrait du plan dit des Echevins, 1736.

Référence du document reproduit :

- Dessin, 1736, éch. 1 : 2 500 environ. (Archives municipales d'Angers ; 1 Fi 1575).

IVR52_20044905578NUC

Auteur de l'illustration : Patrice Giraud

Auteur du document reproduit : Louis Simon, Guillaume Dheulland

(c) Région Pays de la Loire - Inventaire général ; (c) Archives municipales d'Angers
communication libre, reproduction soumise à autorisation



Place Sainte-Croix Angers, maisons construites au chevet de la cathédrale et jouxtant au nord l'emplacement de l'église Sainte-Croix disparue, dessin, par P. Hawke, 1838.

Référence du document reproduit :

- Place Sainte-Croix Angers, dessin à la plume et encre noire, 1838. 23 x 37 cm. (Musées d'Angers ; Récol. 918.491, inv. Labalte 600).

IVR52_19794900561X

Auteur de l'illustration (reproduction) : Patrice Giraud, Auteur de l'illustration (reproduction) : François Lasa

Auteur du document reproduit : Peter Hawke

(c) Région Pays de la Loire - Inventaire général ; (c) Musées d'Angers
communication libre, reproduction soumise à autorisation



Place Ste Croix agrandie par la destruction de l'église Sainte-Croix et avant la démolition des maisons adossées au chevet de la cathédrale, dessin, par F. Benoist, [av. 1843].

Référence du document reproduit :

- Place Sainte-Croix. Dessin, [av. 1843], 20,5 x 12,5 cm, par Félix Benoist. (Musées d'Angers ; MBA 76.33.34, inv. Labalte 603).

IVR52_19774901465X

Auteur de l'illustration (reproduction) : Patrice Giraud, Auteur de l'illustration (reproduction) : François Lasa

Auteur du document reproduit : Félix Benoist

(c) Région Pays de la Loire - Inventaire général ; (c) Musées d'Angers
communication libre, reproduction soumise à autorisation



Maisons de la place Ste Croix qui doivent être démolies pour rélargir la place et démasquer le coeur de St-Maurice, dessin, par J.-A. Berthe, 1836.

Référence du document reproduit :

- Maisons de la place Sainte-Croix. Dessin, 1836, par Jacques-André Berthe. In : BERTHE, Jacques-André. "Recueil historique sur l'ancienne province d'Anjou", 1836, t. 1, f. 75. (Bibliothèque municipale d'Angers ; Bibliothèque municipale).

IVR52_19924900230X

Auteur de l'illustration (reproduction) : Patrice Giraud

Auteur du document reproduit : Jacques-André Berthe

(c) Région Pays de la Loire - Inventaire général ; (c) Bibliothèque municipale d'Angers
communication libre, reproduction soumise à autorisation



Le site, lors du chantier de fouilles, vue d'ensemble depuis le sud-ouest.

IVR52_19964900734X

Auteur de l'illustration : François Lasa

(c) Région Pays de la Loire - Inventaire général
communication libre, reproduction soumise à autorisation



Le site, lors du chantier de fouilles, vue d'ensemble depuis l'est. A gauche, cimetière du Haut Moyen Age, à droite l'église dont on suit le mur nord de la nef.

IVR52_19964900732X

Auteur de l'illustration : François Lasa

(c) Région Pays de la Loire - Inventaire général
communication libre, reproduction soumise à autorisation



Le site, lors du chantier de fouilles, vu depuis le nord (du haut de la maison d'Adam). Au premier plan du site, le mur nord de la nef.

IVR52_19964900733X

Auteur de l'illustration : François Lasa

(c) Région Pays de la Loire - Inventaire général
communication libre, reproduction soumise à autorisation



Le site, lors du chantier de fouilles. Cimetière du Haut Moyen Age au sud de l'édifice : sépultures placées dans la partie ouest.

IVR52_19964900730X

Auteur de l'illustration : François Lasa

(c) Région Pays de la Loire - Inventaire général
communication libre, reproduction soumise à autorisation



Le site, lors du chantier de fouilles. Cimetière du Haut Moyen Age au sud de l'édifice : sépultures dans la partie est.

IVR52_19964900731X

Auteur de l'illustration : François Lasa

(c) Région Pays de la Loire - Inventaire général

communication libre, reproduction soumise à autorisation



Le site, lors du chantier de fouilles, vu depuis le nord (de la maison d'Adam).

IVR52_19964900728X

Auteur de l'illustration : François Lasa

(c) Région Pays de la Loire - Inventaire général
communication libre, reproduction soumise à autorisation