Pays de la Loire, Mayenne
Saint-Jean-sur-Erve
la Loge

Maison - la Loge, Saint-Jean-sur-Erve

Références du dossier

Numéro de dossier : IA53002931
Date de l'enquête initiale : 2003
Date(s) de rédaction : 2003
Cadre de l'étude : inventaire topographique
Degré d'étude : repéré

Désignation

Dénomination : maison

Compléments de localisation

Milieu d'implantation : isolé
Références cadastrales : 1842, D, 52 ; 1982, ZE, 35

Historique

En 1841, la Loge était habitée par une fileuse et ses enfants. Le corps de bâtiment bas figure sur le plan cadastral de 1842. Le corps de bâtiment haut a été ajouté dans la deuxième moitié du XIXe siècle ou au début du XXe. La maison a été profondément remaniée, sans doute dans les années 1970.

Période(s) principale(s) : Temps modernes, 2e moitié 19e siècle
Période(s) secondaire(s) : 4e quart 20e siècle

Description

Le lieu-dit la Loge est une maison isolée constituée de deux petits corps de bâtiment, de hauteurs différentes. Sa maçonnerie de moellons est crépie. Sa toiture est en ardoise en fibrociment. La Loge appartient au type III des maisons.

Eléments descriptifs

Matériau(x) du gros-oeuvre, mise en oeuvre et revêtement : moellon sans chaîne en pierre de taille, crépi
Matériau(x) de couverture : matériau synthétique en couverture
Étage(s) ou vaisseau(x) : en rez-de-chaussée

Typologies et état de conservation

Typologies : La typologie des maisons est établie en fonction de l'importance des remaniements entrepris après l'établissement du cadastre en 1842. Type I : maison conservée dans son aspect antérieur à 1842. Type II : maison remaniée en façade (la morphologie ancienne est conservée). Type III : maison complètement remaniée ou reconstruite au même emplacement. Type IV : maison construite ex nihilo après le premier cadastre.

Statut, intérêt et protection

Statut de la propriété : propriété privée

Illustrations

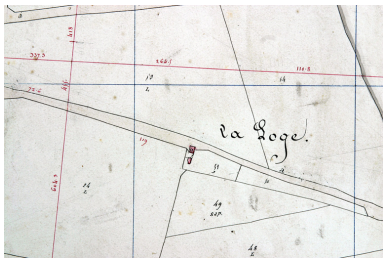

Extrait du plan cadastral de 1842, section D1. Phot. François Lasa IVR52_20025301792NUCA

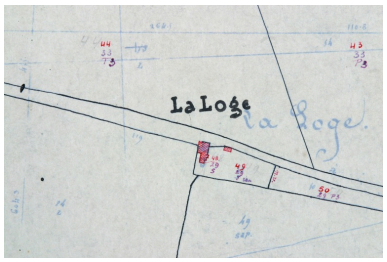

Extrait du plan cadastral de 1937, section D1. Phot. François Lasa IVR52_20035301630NUCA

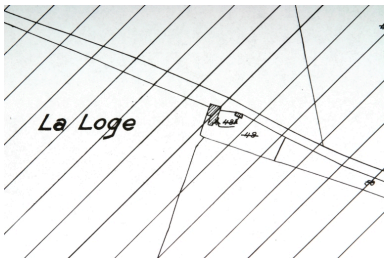

Extrait du plan cadastral réédité en 1982, section D1 avant remembrement. Phot. François Lasa IVR52_20035301105NUCA

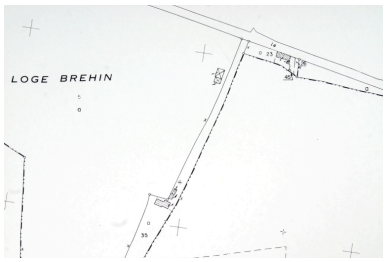

Extrait du plan cadastral renouvelé en 1982 et régulièrement mis à jour entre 1982 et 2002, section ZE. Phot. François Lasa IVR52_20035301168NUCA

Vue d'ensemble depuis le sud. Phot. François Lasa IVR52_20035302248NUCA

Dossiers liés

Dossiers de synthèse :
Les maisons de la commune de Saint-Jean-sur-Erve (IA53003060) Pays de la Loire, Mayenne, Saint-Jean-sur-Erve
Oeuvre(s) contenue(s) :
Oeuvre(s) en rapport :
Saint-Jean-sur-Erve : présentation de la commune (IA53003051) Pays de la Loire, Mayenne, Saint-Jean-sur-Erve

Auteur(s) du dossier : Nicolas Foisneau, Christian Davy
Copyright(s) : (c) Région Pays de la Loire - Inventaire général ; (c) Conseil départemental de la Mayenne

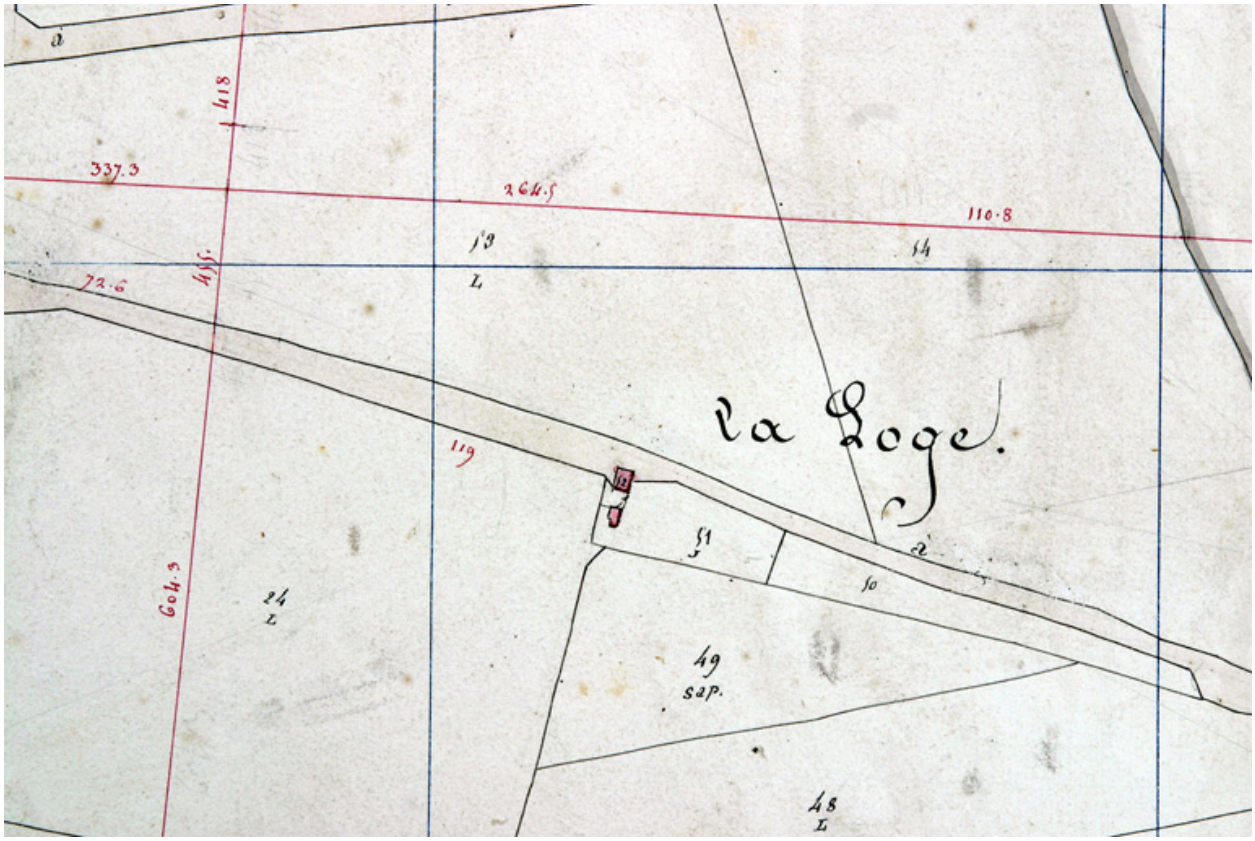

Extrait du plan cadastral de 1842, section D1.

IVR52_20025301792NUCA
Auteur de l'illustration : François Lasa
(c) Conseil départemental de la Mayenne
reproduction soumise à autorisation du titulaire des droits d'exploitation

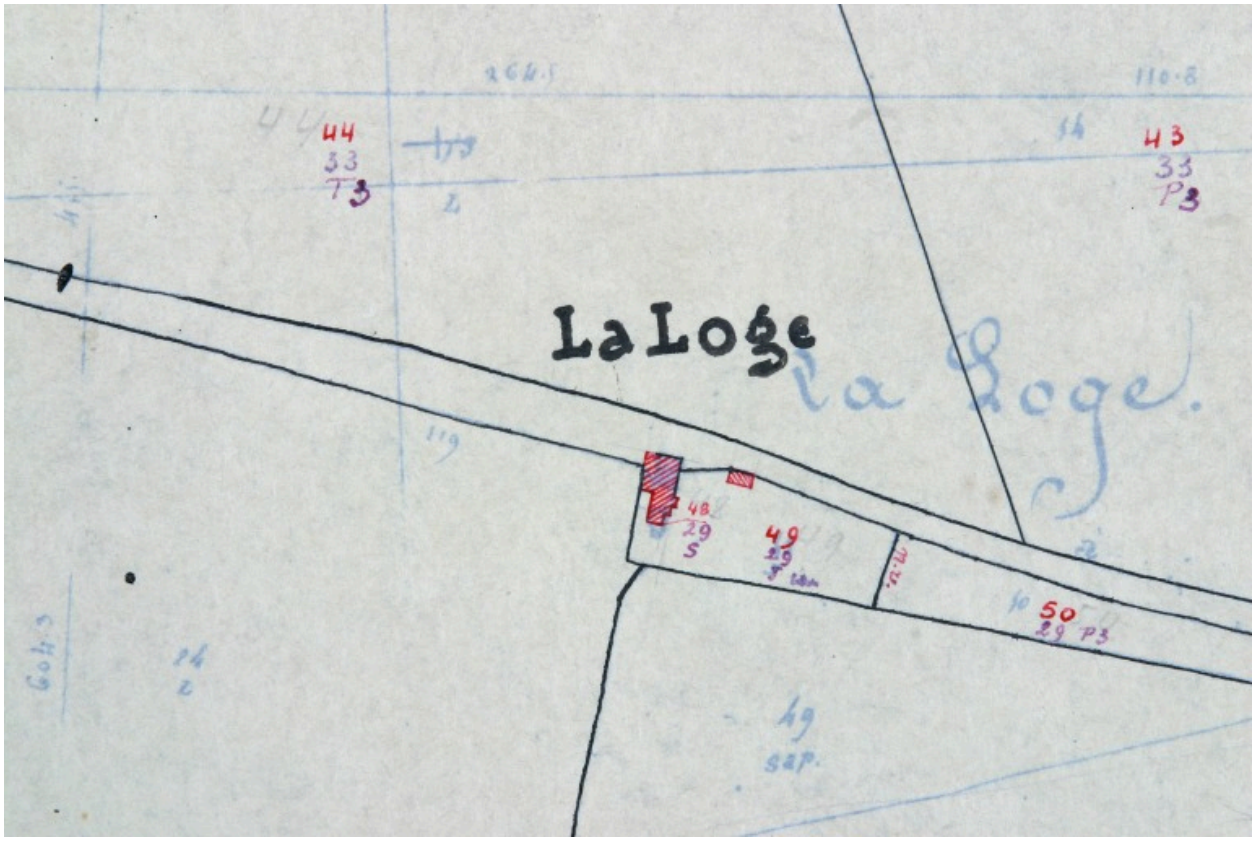

Extrait du plan cadastral de 1937, section D1.

IVR52_20035301630NUCA
Auteur de l'illustration : François Lasa
(c) Conseil départemental de la Mayenne
reproduction soumise à autorisation du titulaire des droits d'exploitation

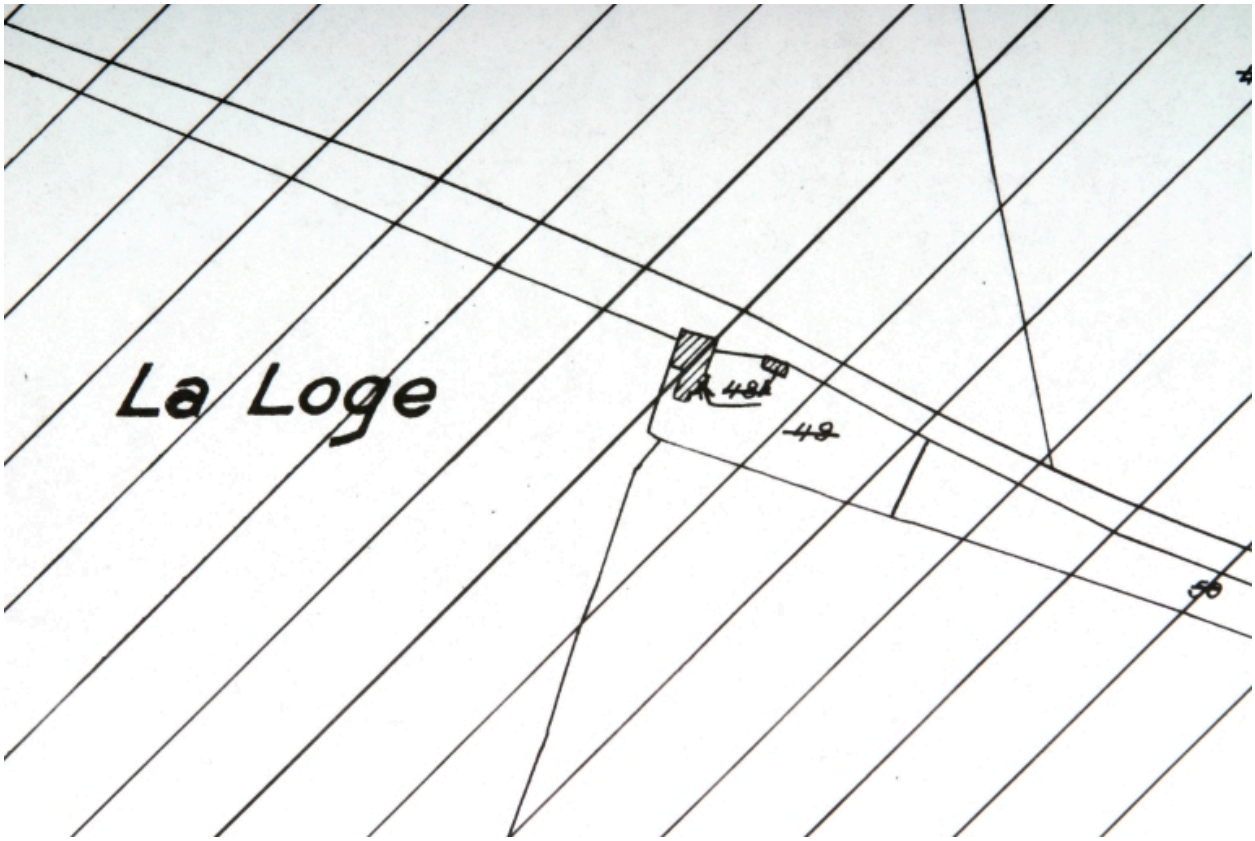

Extrait du plan cadastral réédité en 1982, section D1 avant remembrement.

IVR52_20035301105NUCA
Auteur de l'illustration : François Lasa
(c) Conseil départemental de la Mayenne
reproduction soumise à autorisation du titulaire des droits d'exploitation

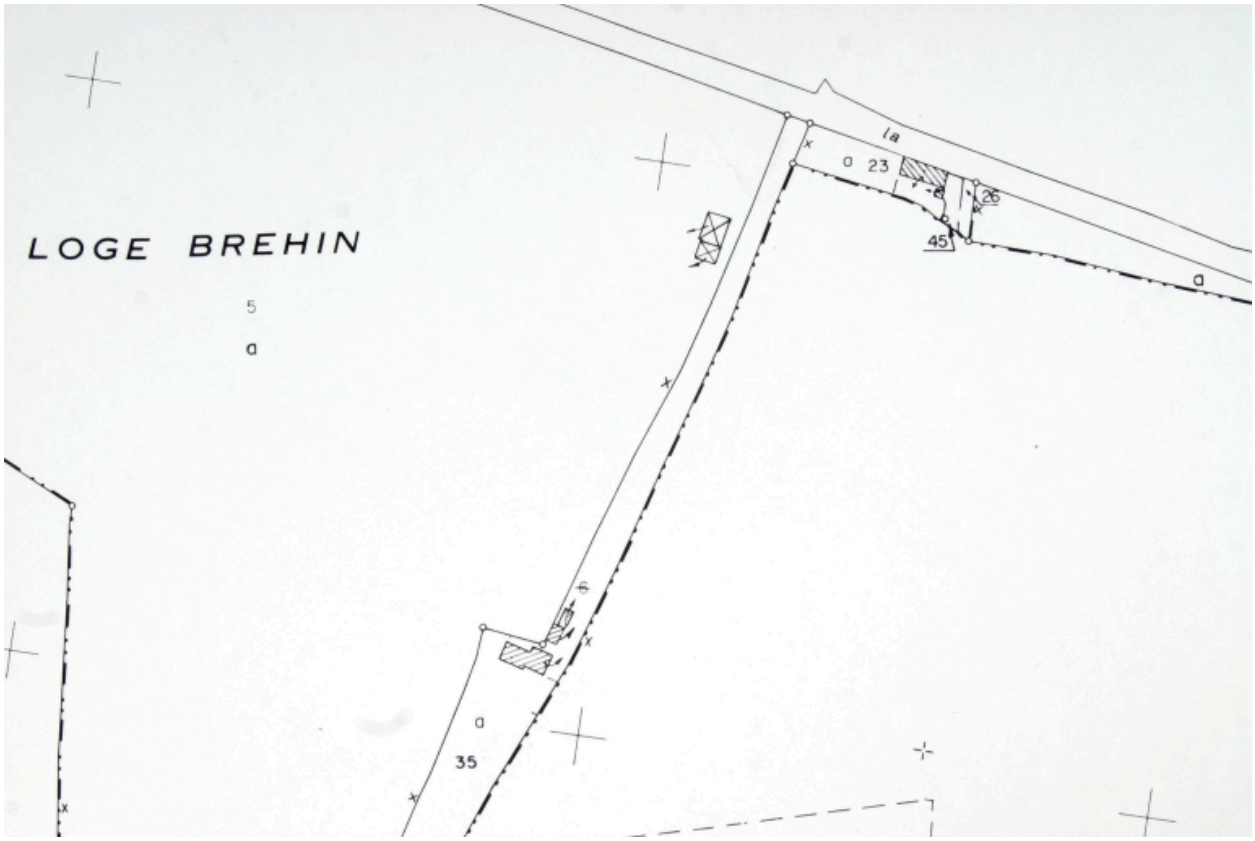

Extrait du plan cadastral renouvelé en 1982 et régulièrement mis à jour entre 1982 et 2002, section ZE.

IVR52_20035301168NUCA
Auteur de l'illustration : François Lasa
(c) Conseil départemental de la Mayenne
reproduction soumise à autorisation du titulaire des droits d'exploitation

Vue d'ensemble depuis le sud.

IVR52_20035302248NUCA
Auteur de l'illustration : François Lasa
(c) Région Pays de la Loire - Inventaire général
reproduction soumise à autorisation du titulaire des droits d'exploitation