

Pays de la Loire, Loire-Atlantique
Guérande
Ville intra-muros

Ouvrage fortifié dit tour Sainte-Anne

Références du dossier

Numéro de dossier : IA44004428
Date de l'enquête initiale : 2005
Date(s) de rédaction : 2007
Cadre de l'étude : inventaire topographique
Degré d'étude : étudié
Référence du dossier Monument Historique : PA00108626

Désignation

Dénomination : ouvrage fortifié
Précision sur la dénomination : tour
Appellation : tour Sainte-Anne

Compléments de localisation

Milieu d'implantation : en ville
Références cadastrales :

Historique

En 1850, la tour Sainte-Anne est aménagée pour recevoir les pompes à incendie. Le projet est complété le 17 novembre 1850 par la mise en place, au-dessus du magasin de la pompe, d'un appartement pour les musiciens, ce qui nécessite la restitution d'un toit conique ainsi qu'une porte sur le chemin de ronde.

La tour est restaurée en 1971 par Pierre Prunet (ACMH) ; la charpente et la couverture sont alors restaurées.

Période(s) principale(s) : 2e moitié 15e siècle

Description

La tour Sainte-Anne est insérée sur un angle de l'enceinte urbaine comme en témoignent les reprises de construction visibles dans la muraille, de part et d'autre. Elle est bâtie en petit appareil bien réglé, avec des pierres de taille assez longues. Sa base plonge dans le fossé en eau. L'enceinte est continue à la gorge de l'ouvrage, et c'est depuis son chemin de ronde que l'on pouvait accéder à l'étage de la tour, et également au sommet, par un escalier ménagé dans l'épaisseur du mur est. Au premier niveau, le mur de gorge est percé d'une très grande arcade en tiers point qui ouvre sur la salle basse de la tour. Son encadrement bouchardé laisse penser à une création du XIXe siècle.

Le plan intérieur est demi-circulaire. La salle basse possède trois archères canonnières : deux latérales et une surélevée en capitale. Elles présentent toutes une fente étroite et longue, s'élargissant en un trou circulaire à la base pour permettre l'installation de l'arme à feu. Cette dernière était maintenue en place par des poutres encastrées dans les murs latéraux. Le sol des niches est en partie comblé. Ces ouvertures sont de plan pentagonal : l'ébrasement couvert de linteaux droits se prolonge par une niche sous une voûte en berceau surbaissé. L'archère canonnière qui défend le flanc ouest est nettement désaxée, de façon à bien flanquer la muraille voisine. Le plan légèrement outrepassé de la tour, imposé par sa situation sur un angle de l'enceinte, imposait cette disposition.

L'étage était sur plancher, porté par des corbeaux encore en place. Il présente deux archères canonnières tout à fait similaires à celles du rez-de-chaussée. Elles possèdent des coussièges sur lesquels étaient posées les poutres encastrées dans les murs latéraux pour maintenir les tubes. On note la présence de marques de tâcherons, similaires à celles de la tour Théologale.

Cette salle était sans doute ouverte à la gorge car le mur de moellons qui la ferme est très nettement collé. Seule la base de l'escalier d'accès au sommet du parapet semble encore en place. Quelques degrés rachètent la différence de niveau entre le passage réservé à la gorge de la tour et le chemin de ronde de l'enceinte urbaine à l'Ouest. Cet aménagement n'est pas d'origine puisque l'on distingue la trace de l'ancien parapet de l'enceinte qui a été arasée.

Eléments descriptifs

Matériau(x) du gros-oeuvre, mise en oeuvre et revêtement : granite

Matériau(x) de couverture : ardoise

Type(s) de couverture : toit conique

Statut, intérêt et protection

Protections : classé MH, 1877/07/14

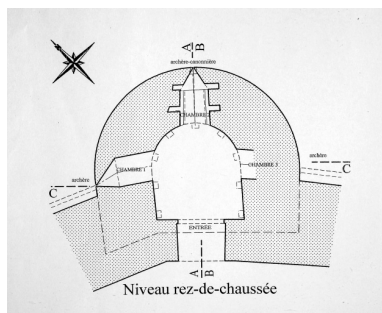
Statut de la propriété : propriété de la commune

Références documentaires

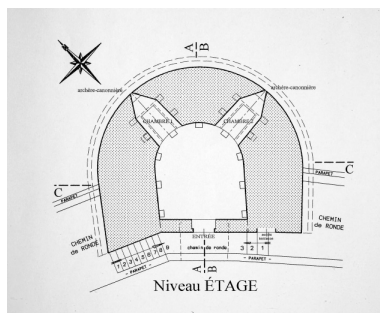
Bibliographie

- CAROFF, Ch. **Les fortifications de Guérande. Les cahiers des amis de Guérande**, n° 21, 1974-1975. p. 28.
- PRUNET, Pierre. **44-Guérande-Remparts : restauration, mise en valeur et mise à la disposition du public de l'enceinte fortifiée.** Étude préalable, septembre 2000. p. 14-15.
- QUILGARS, Henri. **À travers la ville de Guérande : guide historique et archéologique contenant un plan de la ville.** Nantes : Librairie Durance, 1913. p. 10.

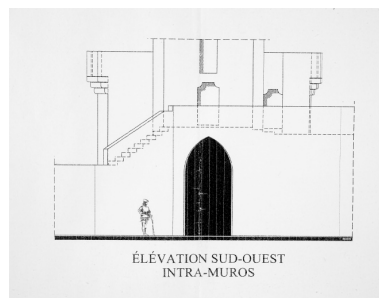
Illustrations



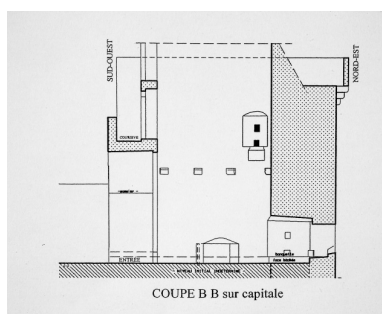
Plan au rez-de-chaussée.
Phot. Denis (reproduction) Pillet
IVR52_20064402280NUCA



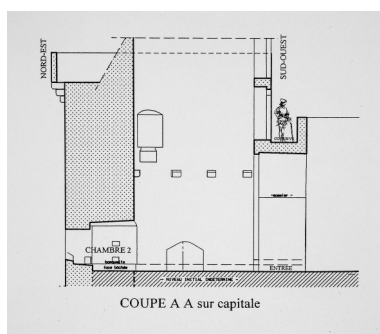
Plan au premier étage.
Phot. Denis (reproduction) Pillet
IVR52_20064402281NUCA



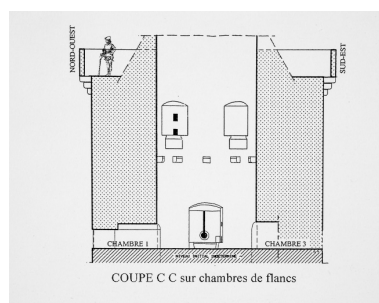
Élévation intra-muros.
Phot. Denis (reproduction) Pillet
IVR52_20064402279NUCA



Coupe latérale.
Phot. Denis (reproduction) Pillet

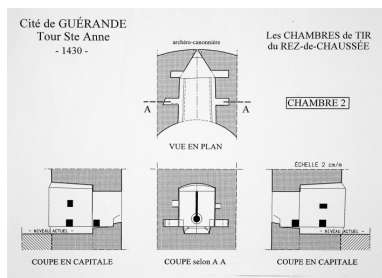


Coupe latérale.
Phot. Denis (reproduction) Pillet



Coupe longitudinale.
Phot. Denis (reproduction) Pillet
IVR52_20064402289NUCA

IVR52_20064402290NUCA

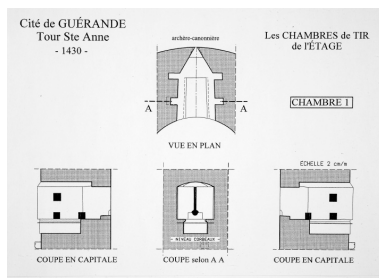


Chambre de tir au rez-de-chaussée.
Phot. Denis (reproduction) Pillet
IVR52_20064402287NUCA



Vue générale vers le Sud-Est.
Phot. Denis Pillet
IVR52_20064402090NUCA

IVR52_20064402288NUCA



Ouverture de tir au premier étage.
Phot. Denis (reproduction) Pillet
IVR52_20064402286NUCA



Vue générale vers l'Est.
Phot. Denis Pillet
IVR52_20064402089NUCA



Vue générale vers l'Ouest.
Phot. Denis Pillet
IVR52_20064402091NUCA



Élévation intra muros.
Phot. Denis Pillet
IVR52_20064402118NUCA



Élévation intra muros.
Phot. Denis Pillet
IVR52_20064402119NUCA



Vue depuis le chemin de ronde.
Phot. Denis Pillet
IVR52_20064402031NUCA



Vue depuis le chemin de ronde.
Phot. Denis Pillet
IVR52_20064402032NUCA



Élévation interne.
Phot. Denis Pillet
IVR52_20064402121NUCA



Élévation interne, premier étage.
Phot. Denis Pillet
IVR52_20064402120NUCA



Ouverture de tir.
Phot. Denis Pillet
IVR52_20064402122NUCA



Ouverture de tir au rez-de-chaussée.
Phot. Denis Pillet
IVR52_20064402123NUCA

Dossiers liés

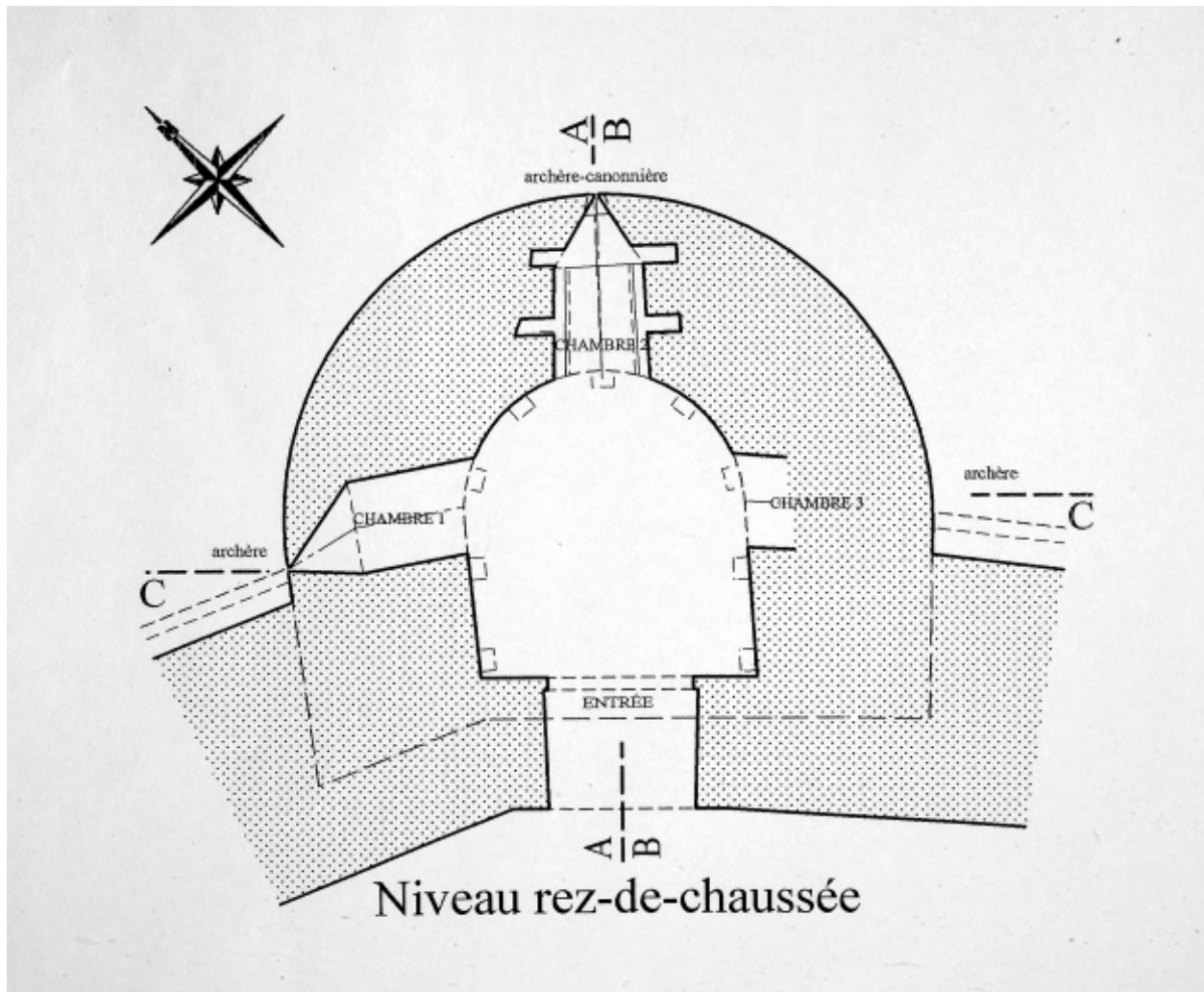
Oeuvre(s) contenue(s) :

Oeuvre(s) en rapport :

Guérande : présentation de la commune et de l'aire d'étude (IA44004487) Pays de la Loire, Loire-Atlantique, Guérande
Fortification d'agglomération de Guérande (IA44004453) Pays de la Loire, Loire-Atlantique, Guérande, Ville intra-muros

Auteur(s) du dossier : Marie-Pierre Parthenay, Frédéric Dufrêche

Copyright(s) : (c) Région Pays de la Loire - Inventaire général ; (c) Ville de Guérande



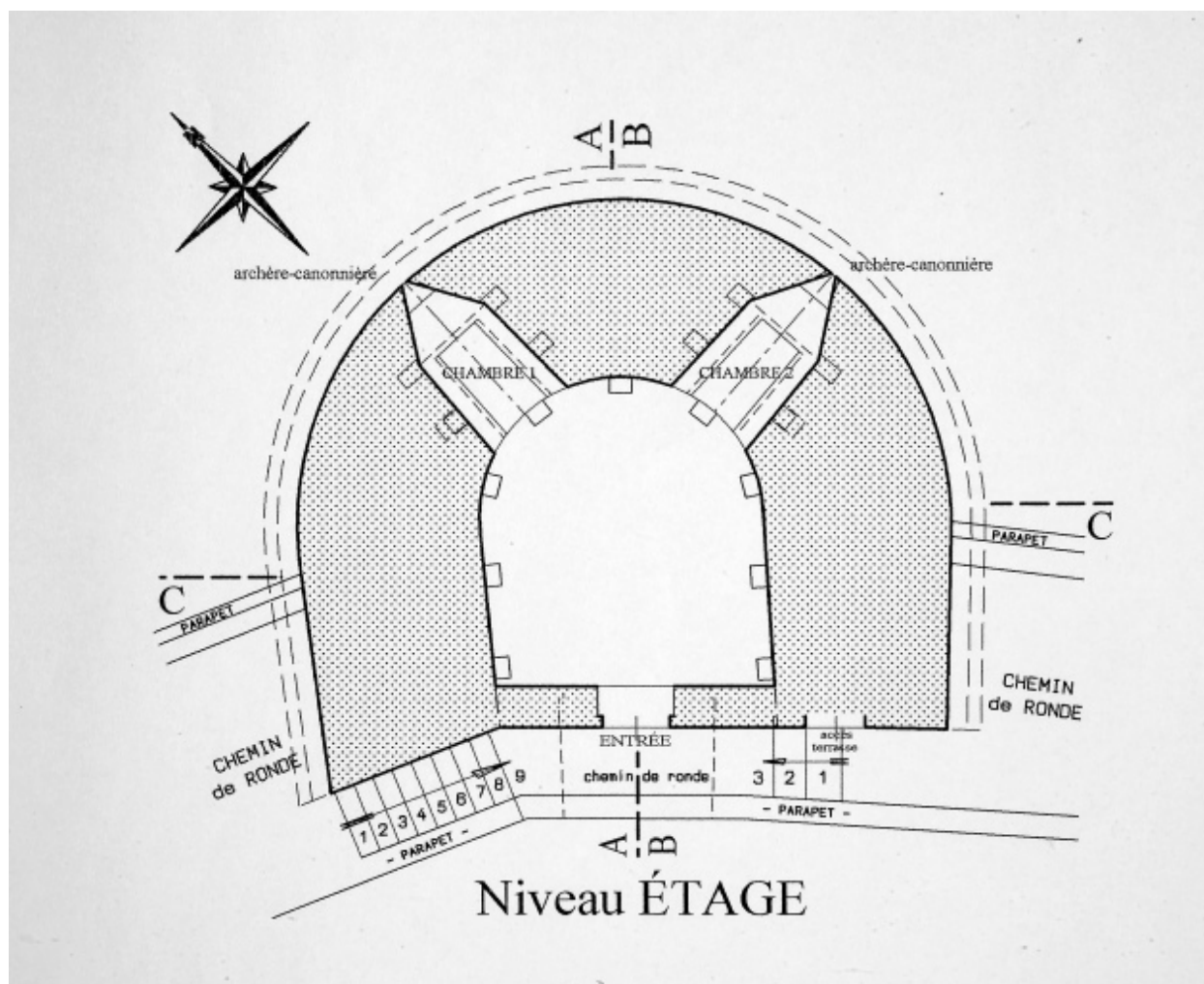
Plan au rez-de-chaussée.

IVR52_20064402280NUCA

Auteur de l'illustration : Denis (reproduction) Pillet

(c) Région Pays de la Loire - Inventaire général

reproduction soumise à autorisation du titulaire des droits d'exploitation



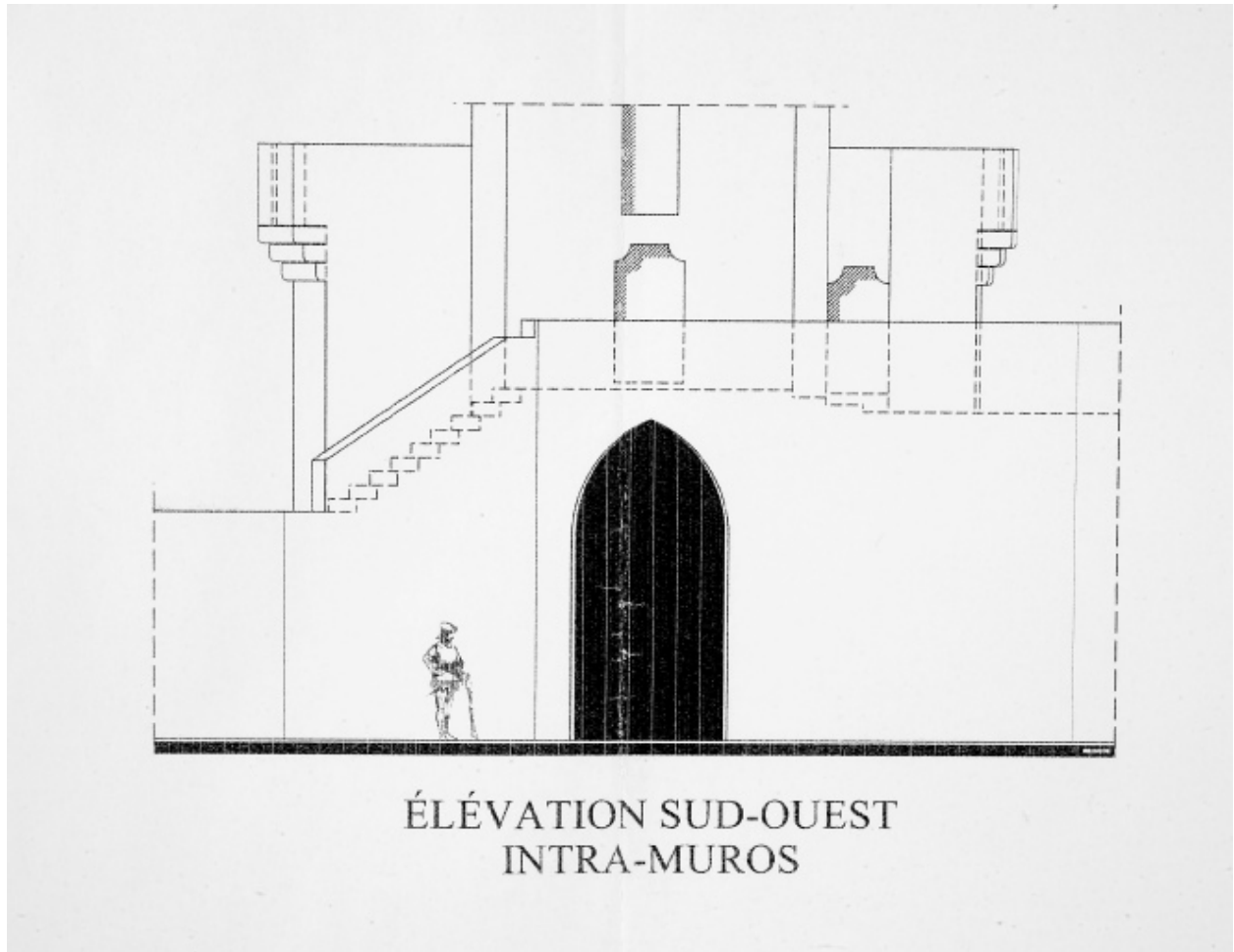
Plan au premier étage.

IVR52_20064402281NUCA

Auteur de l'illustration : Denis (reproduction) Pillet

(c) Région Pays de la Loire - Inventaire général

reproduction soumise à autorisation du titulaire des droits d'exploitation



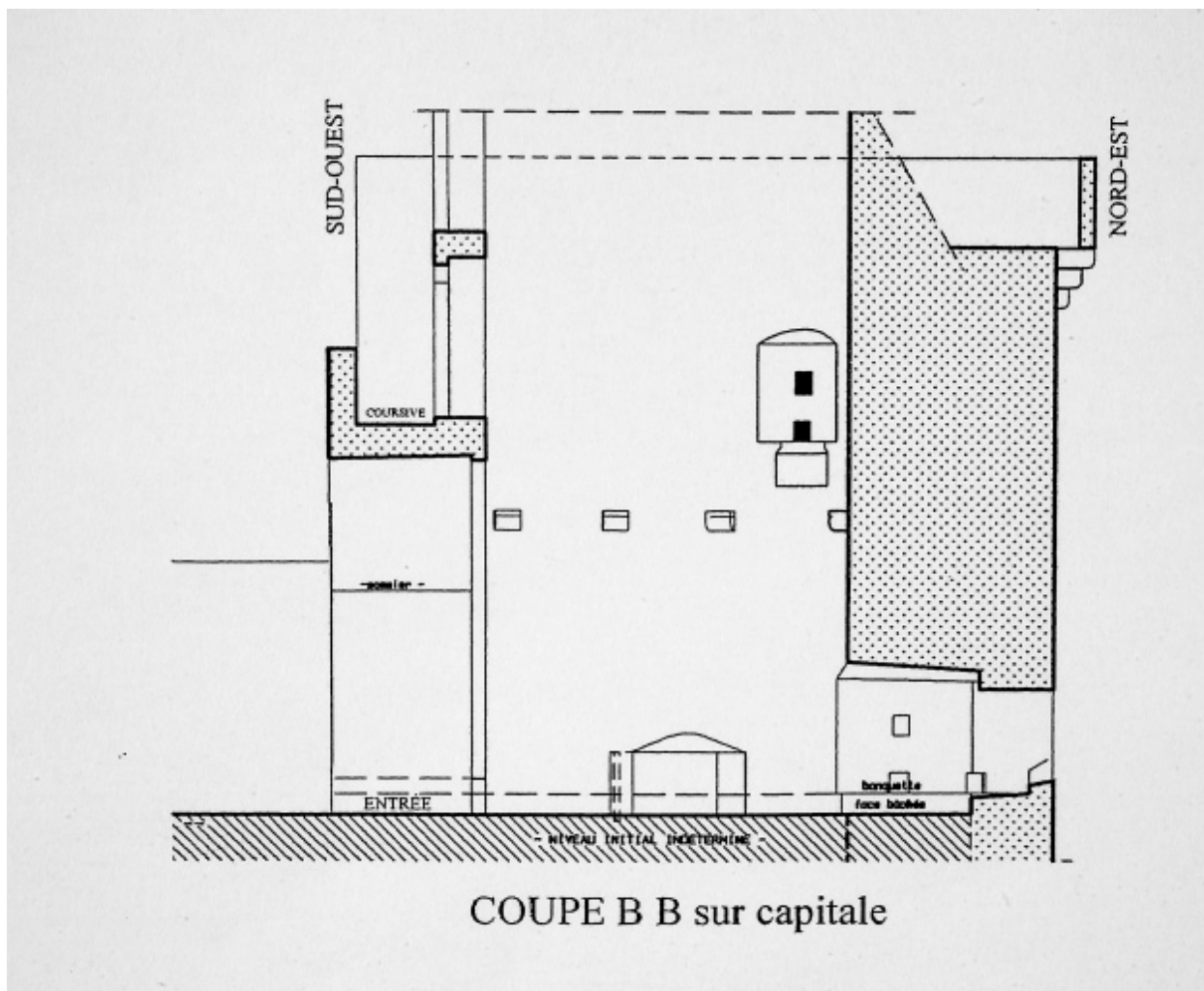
Élévation intra-muros.

IVR52_20064402279NUCA

Auteur de l'illustration : Denis (reproduction) Pillet

(c) Région Pays de la Loire - Inventaire général

reproduction soumise à autorisation du titulaire des droits d'exploitation



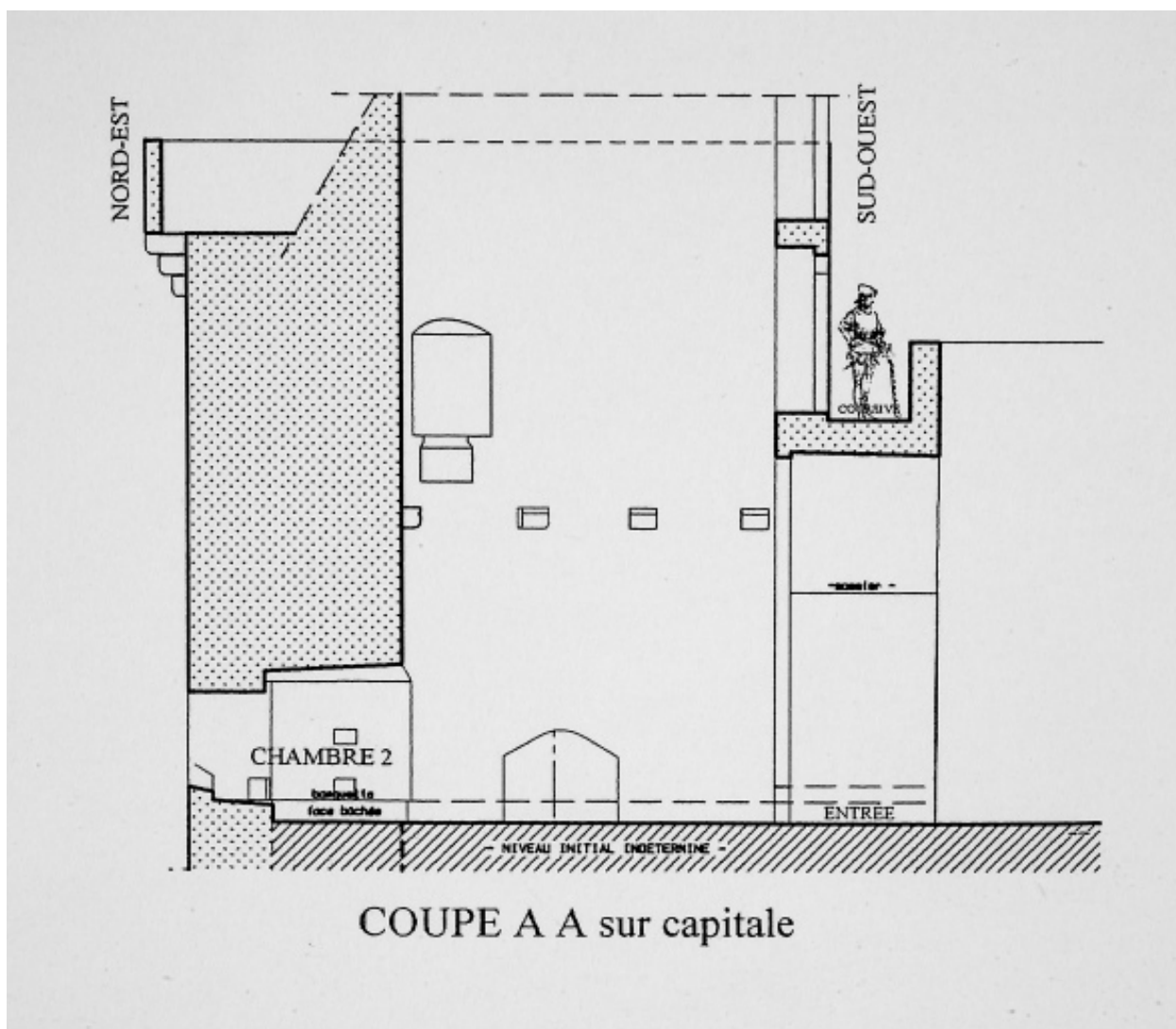
Coupe latérale.

IVR52_20064402290NUCA

Auteur de l'illustration : Denis (reproduction) Pillet

(c) Région Pays de la Loire - Inventaire général

reproduction soumise à autorisation du titulaire des droits d'exploitation



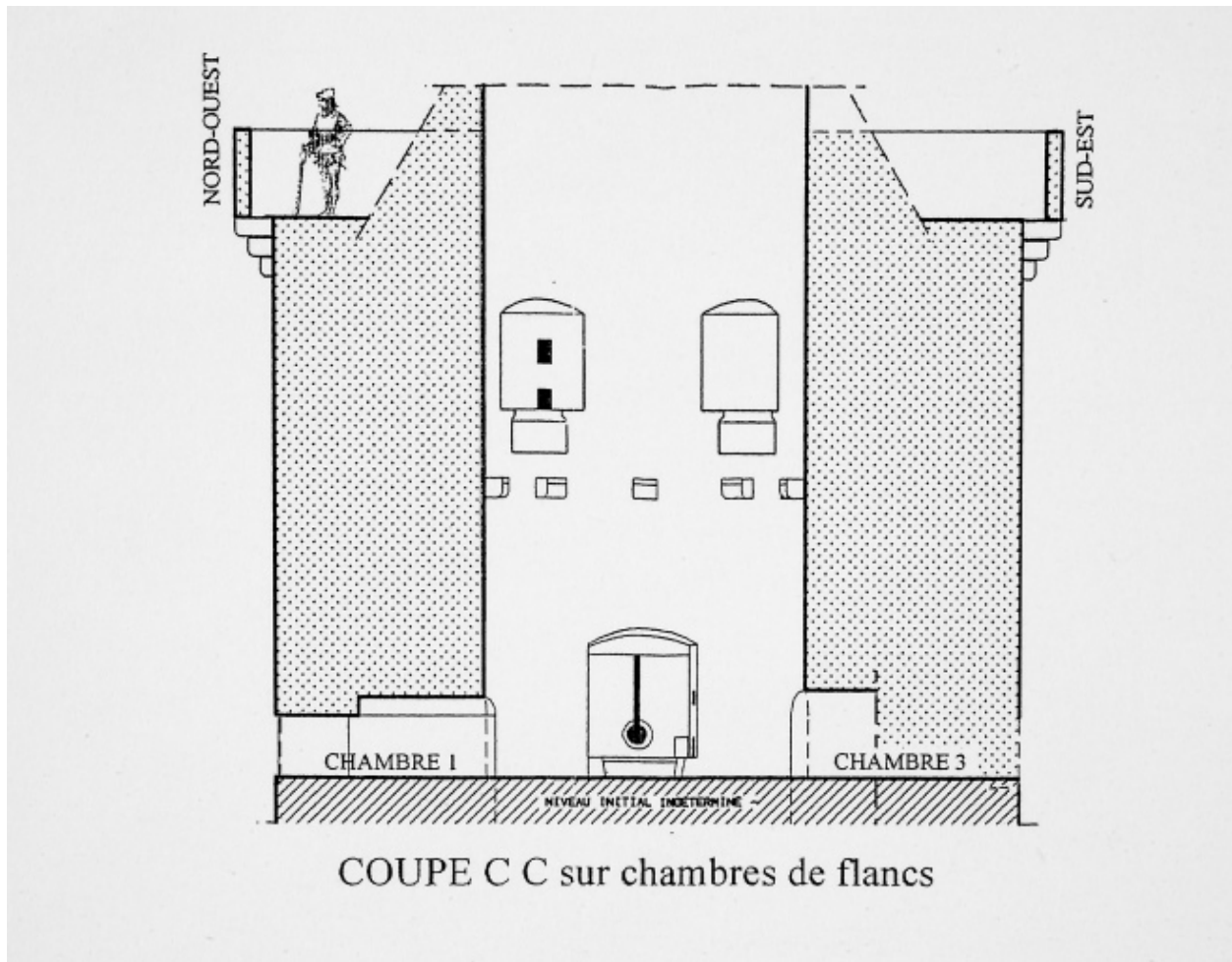
Coupe latérale.

IVR52_20064402288NUCA

Auteur de l'illustration : Denis (reproduction) Pillet

(c) Région Pays de la Loire - Inventaire général

reproduction soumise à autorisation du titulaire des droits d'exploitation



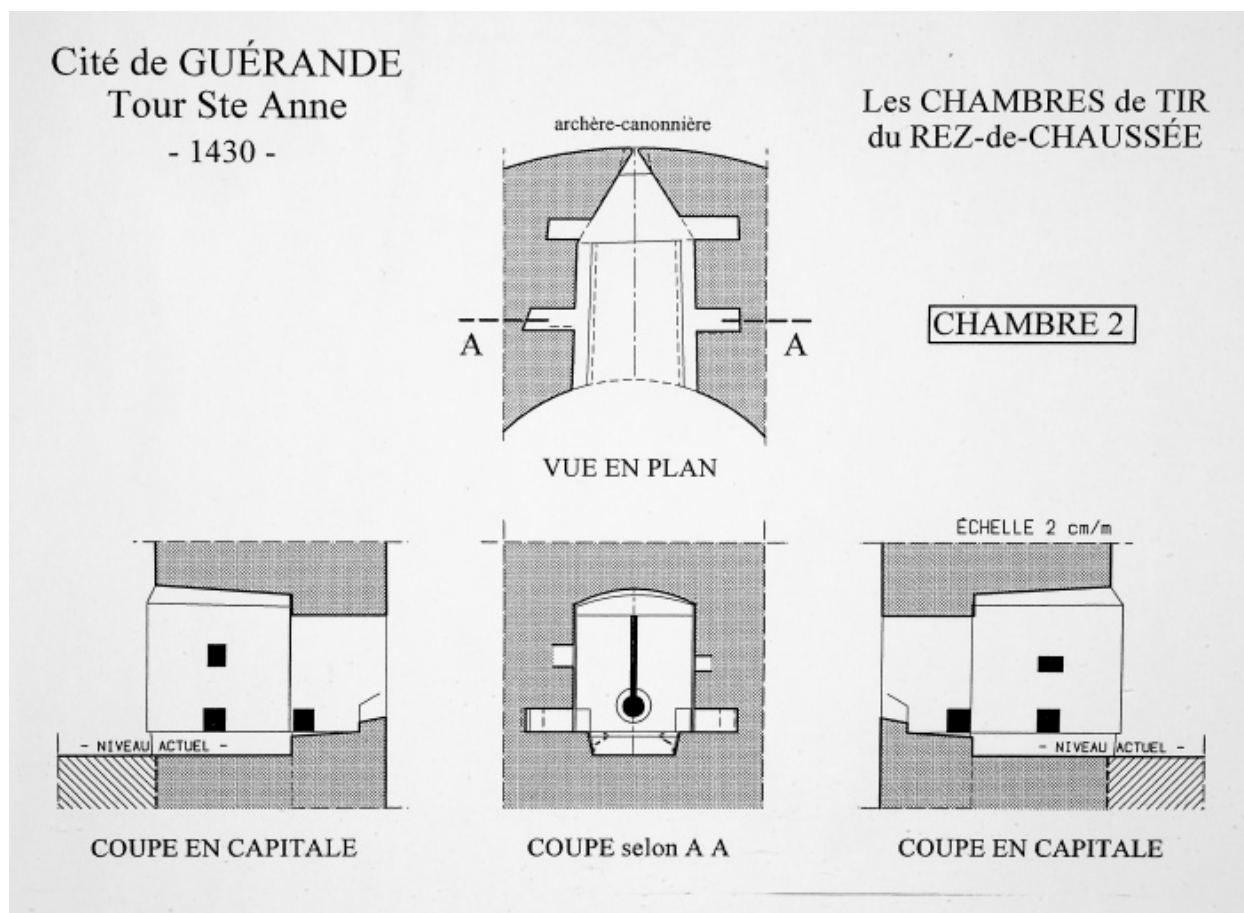
Coupe longitudinale.

IVR52_20064402289NUCA

Auteur de l'illustration : Denis (reproduction) Pillet

(c) Région Pays de la Loire - Inventaire général

reproduction soumise à autorisation du titulaire des droits d'exploitation



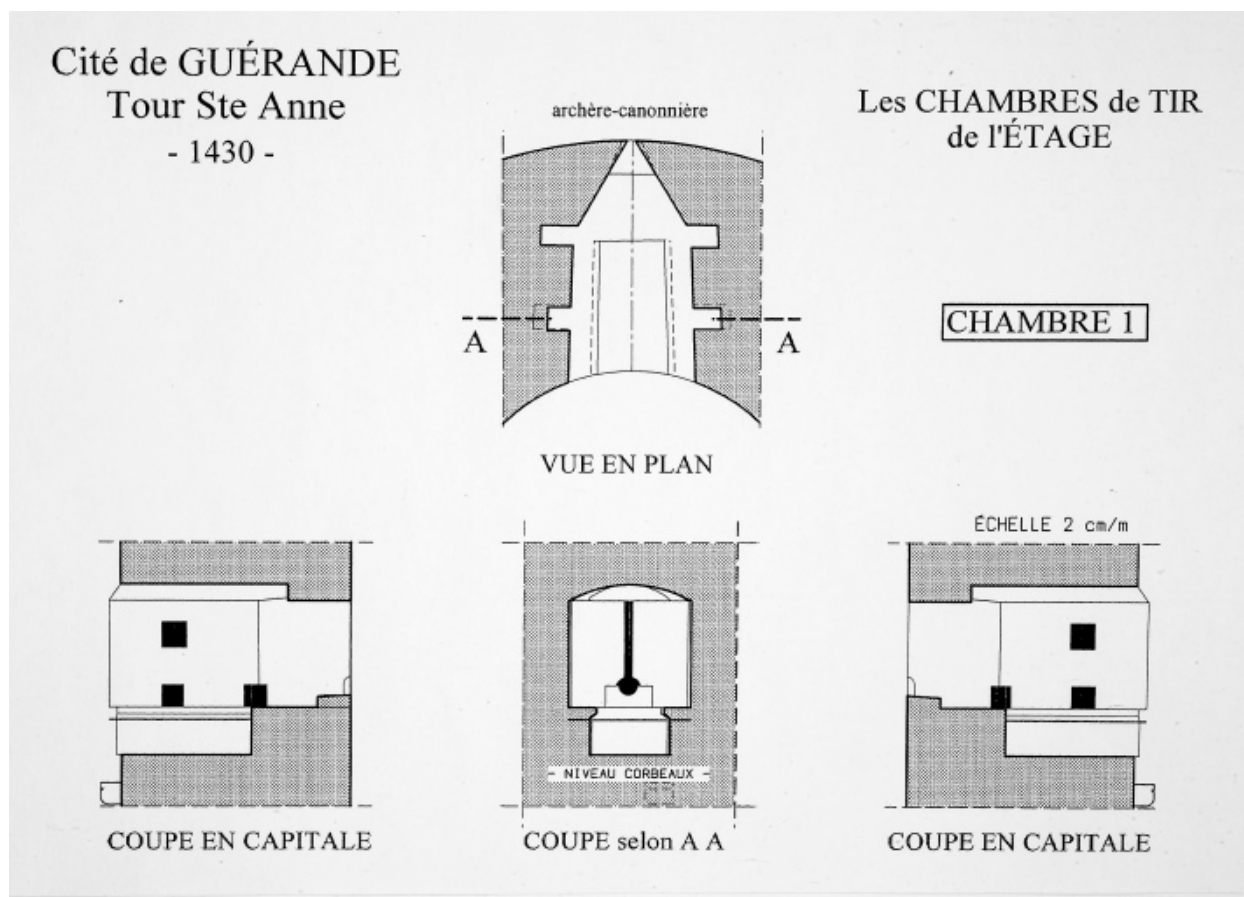
Chambre de tir au rez-de-chaussée.

IVR52_20064402287NUCA

Auteur de l'illustration : Denis (reproduction) Pillet

(c) Région Pays de la Loire - Inventaire général

reproduction soumise à autorisation du titulaire des droits d'exploitation



Ouverture de tir au premier étage.

IVR52_20064402286NUCA

Auteur de l'illustration : Denis (reproduction) Pillet

(c) Région Pays de la Loire - Inventaire général

reproduction soumise à autorisation du titulaire des droits d'exploitation



Vue générale vers l'Ouest.

IVR52_20064402091NUCA

Auteur de l'illustration : Denis Pillet

(c) Région Pays de la Loire - Inventaire général

reproduction soumise à autorisation du titulaire des droits d'exploitation



Vue générale vers le Sud-Est.

IVR52_20064402090NUCA

Auteur de l'illustration : Denis Pillet

(c) Région Pays de la Loire - Inventaire général

reproduction soumise à autorisation du titulaire des droits d'exploitation



Vue générale vers l'Est.

IVR52_20064402089NUCA

Auteur de l'illustration : Denis Pillet

(c) Région Pays de la Loire - Inventaire général

reproduction soumise à autorisation du titulaire des droits d'exploitation



Élévation intra muros.

IVR52_20064402118NUCA

Auteur de l'illustration : Denis Pillet

(c) Région Pays de la Loire - Inventaire général

reproduction soumise à autorisation du titulaire des droits d'exploitation



Élévation intra muros.

IVR52_20064402119NUCA

Auteur de l'illustration : Denis Pillet

(c) Région Pays de la Loire - Inventaire général

reproduction soumise à autorisation du titulaire des droits d'exploitation



Vue depuis le chemin de ronde.

IVR52_20064402031NUCA

Auteur de l'illustration : Denis Pillet

(c) Région Pays de la Loire - Inventaire général

reproduction soumise à autorisation du titulaire des droits d'exploitation



Vue depuis le chemin de ronde.

IVR52_20064402032NUCA

Auteur de l'illustration : Denis Pillet

(c) Région Pays de la Loire - Inventaire général

reproduction soumise à autorisation du titulaire des droits d'exploitation



Élévation interne.

IVR52_20064402121NUCA

Auteur de l'illustration : Denis Pillet

(c) Région Pays de la Loire - Inventaire général

reproduction soumise à autorisation du titulaire des droits d'exploitation



Élévation interne, premier étage.

IVR52_20064402120NUCA

Auteur de l'illustration : Denis Pillet

(c) Région Pays de la Loire - Inventaire général

reproduction soumise à autorisation du titulaire des droits d'exploitation



Ouverture de tir.

IVR52_20064402122NUCA

Auteur de l'illustration : Denis Pillet

(c) Région Pays de la Loire - Inventaire général

reproduction soumise à autorisation du titulaire des droits d'exploitation



Ouverture de tir au rez-de-chaussée.

IVR52_20064402123NUCA

Auteur de l'illustration : Denis Pillet

(c) Région Pays de la Loire - Inventaire général

reproduction soumise à autorisation du titulaire des droits d'exploitation