Pays de la Loire, Sarthe
Dissé-sous-le-Lude
la Bordelière

Ferme de la Bordelière

Références du dossier

Numéro de dossier : IA72000712
Date de l'enquête initiale : 2006
Date(s) de rédaction : 2006
Cadre de l'étude : inventaire topographique canton du Lude
Degré d'étude : étudié

Désignation

Dénomination : ferme
Parties constituantes non étudiées : dépendance

Compléments de localisation

Milieu d'implantation : en écart
Références cadastrales : 1811, D2, 208 ; 1845. C5 1039, 1040 ; 1939. C5 659, 788.

Historique

Jusqu'en 1845, cette ferme se composait d'une petite maison d'habitation proche d'une mare. À la fin du XIXe siècle ou avant la guerre de 1914, cette maison fut remaniée et agrandie. Des bâtiments d'exploitation furent construits dans le prolongement et même de l'autre côté de la route. La présence de l'œil de bœuf tréflé, fréquent dans le reste de la commune, est souvent associé aux dates proches de 1898. Il faut remarquer le comble à surcroît et la porte dans le pignon de la maison. La façade de la maison fut mise au goût du jour dans les années 1960.

Période(s) principale(s) : limite 19e siècle 20e siècle, milieu 20e siècle

Description

Il est difficile de reconnaître les matériaux sous l'enduit de recouvrement de la façade avec les fausses pierres meulières en soubassement. Néanmoins, les communs sont en moellon calcaire, chaînages de pierres et briques, et les linteaux sont en bois. Les combles sont accessibles par des lucarnes passantes.

Eléments descriptifs

Matériau(x) du gros-oeuvre, mise en oeuvre et revêtement : calcaire ; brique ; moellon ; pierre de taille
Matériau(x) de couverture : ardoise
Étage(s) ou vaisseau(x) : comble à surcroît
Type(s) de couverture : toit à longs pans

Typologies et état de conservation

État de conservation : état moyen

Statut, intérêt et protection

Statut de la propriété : propriété privée

Illustrations

Plan en 1811.
IVR52_20057204104NUCA

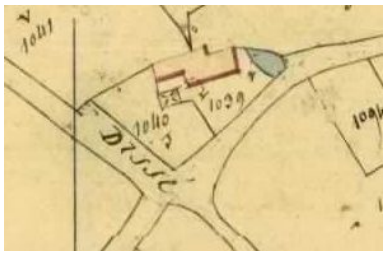

Plan en 1845.
IVR52_20077210425NUCA

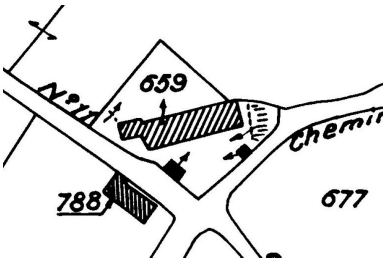

Plan en 1939.
IVR52_20077210421NUCA

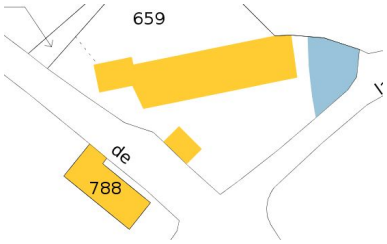

Plan en 2008, section C5.
IVR52_20077210378NUCA

Vue d'ensemble de la ferme.
Phot. Jean-Baptiste Darrasse
IVR52_20067205791NUCA

Façade antérieure sur cour : maison et dépendances alignées.
Phot. Jean-Baptiste Darrasse
IVR52_20067205789NUCA

Dépendances : façade sur cour.
Phot. Jean-Baptiste Darrasse
IVR52_20067205790NUCA

Les dépendances : pignon orné d'un œil de bœuf en forme de trèfle à 4 feuilles.
Phot. Jean-Baptiste Darrasse
IVR52_20067205806NUCA

Les dépendances, détail : le pignon.
Phot. Jean-Baptiste Darrasse
IVR52_20067205807NUCA

Dossiers liés

Dossiers de synthèse :
Maisons et fermes de l'aire d'étude du Lude (IA72002016)
Oeuvre(s) contenue(s) :
Oeuvre(s) en rapport :
Dissé-sous-le-Lude : présentation de la commune (IA72000683) Pays de la Loire, Sarthe, Dissé-sous-le-Lude

Auteur(s) du dossier : Christine Toulier
Copyright(s) : (c) Région Pays de la Loire - Inventaire général

Plan en 1811.

Référence du document reproduit :

- Plan cadastral 1811, D2, échelle 1/2500e. (Archives départementales de la Sarthe ; PC 118/9).

IVR52_20057204104NUCA
(c) Conseil départemental de la Sarthe
reproduction soumise à autorisation du titulaire des droits d'exploitation

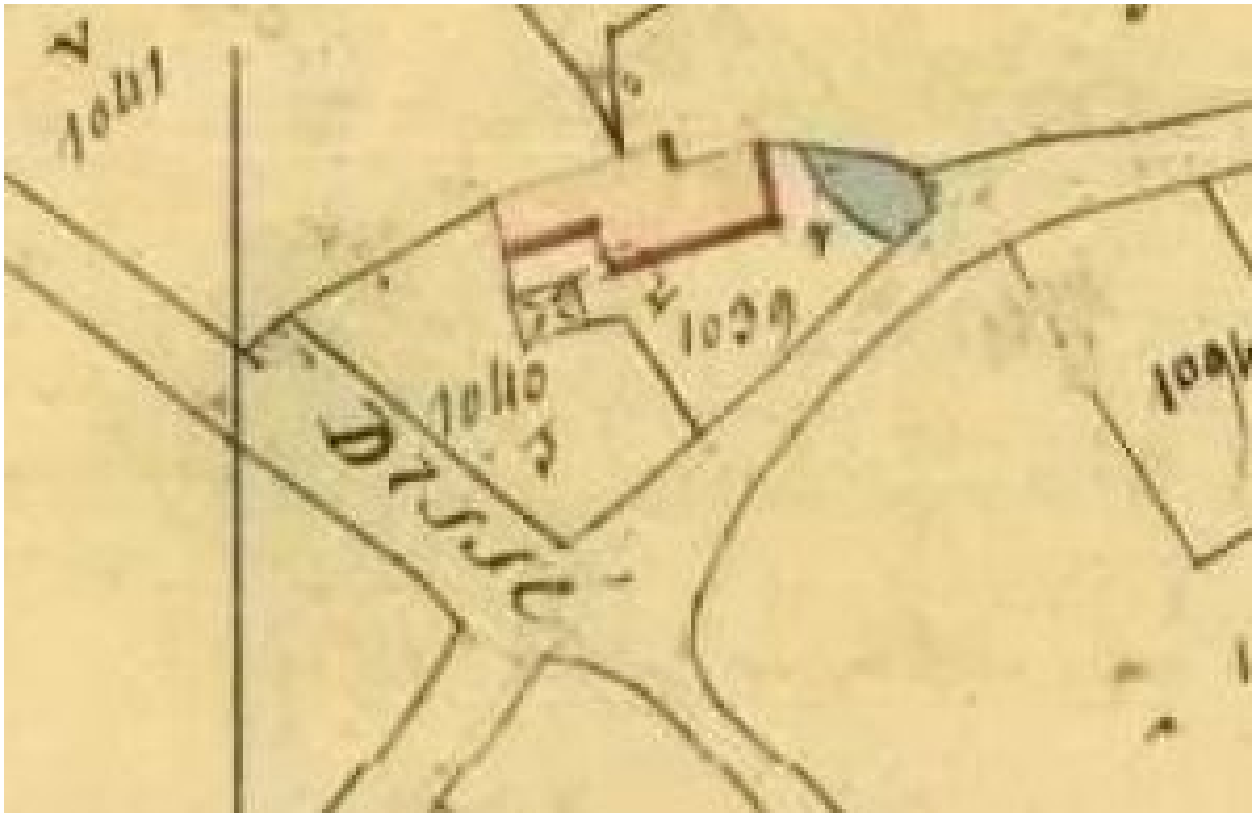

Plan en 1845.

Référence du document reproduit :

- Plan cadastral, 1845, C5, échelle 1/2000e. (Archives départementales de la Sarthe ; PC 118/63).

IVR52_20077210425NUCA
(c) Conseil départemental de la Sarthe
reproduction soumise à autorisation du titulaire des droits d'exploitation

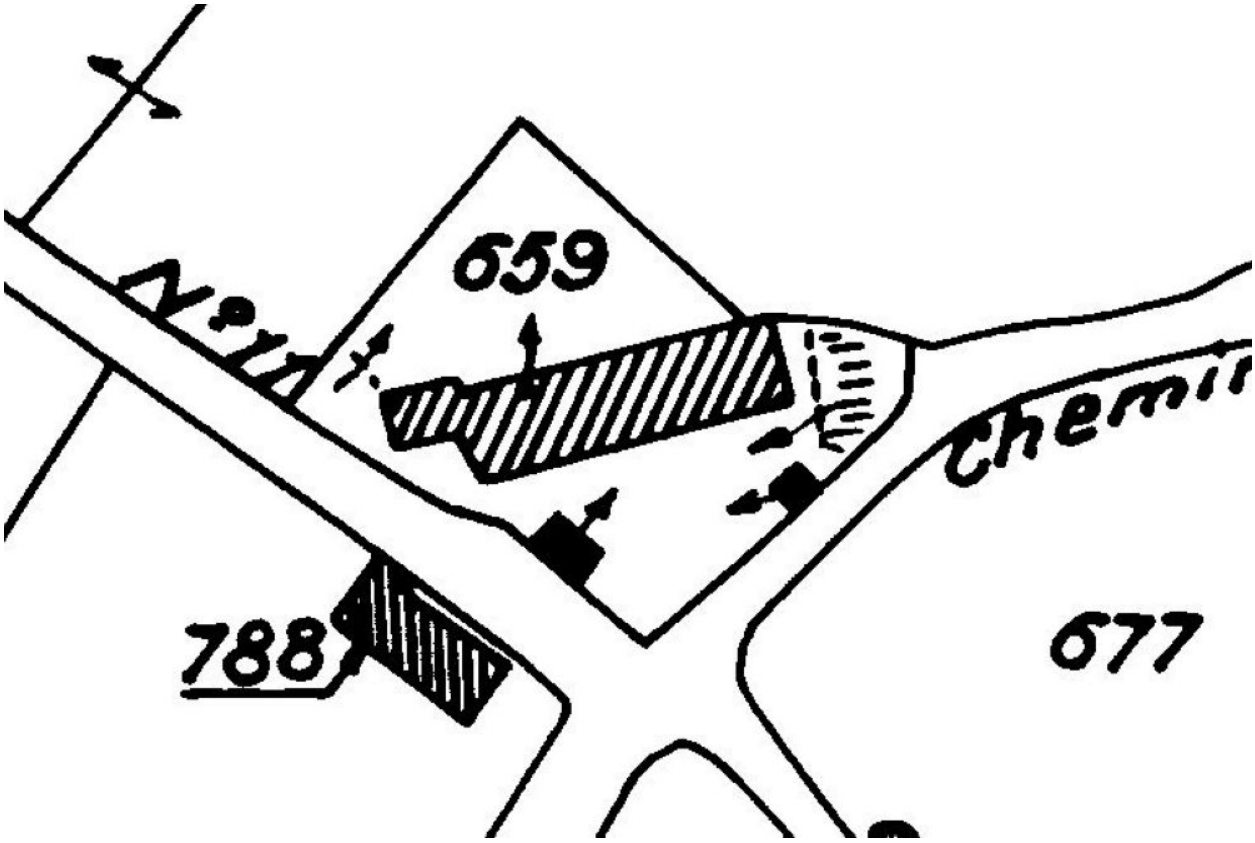

Plan en 1939.

Référence du document reproduit :

- Plan cadastral, C5, échelle 1/2000e. (Archives départementales de la Sarthe ; PC 118/82).

IVR52_20077210421NUCA
(c) Conseil départemental de la Sarthe
reproduction soumise à autorisation du titulaire des droits d'exploitation

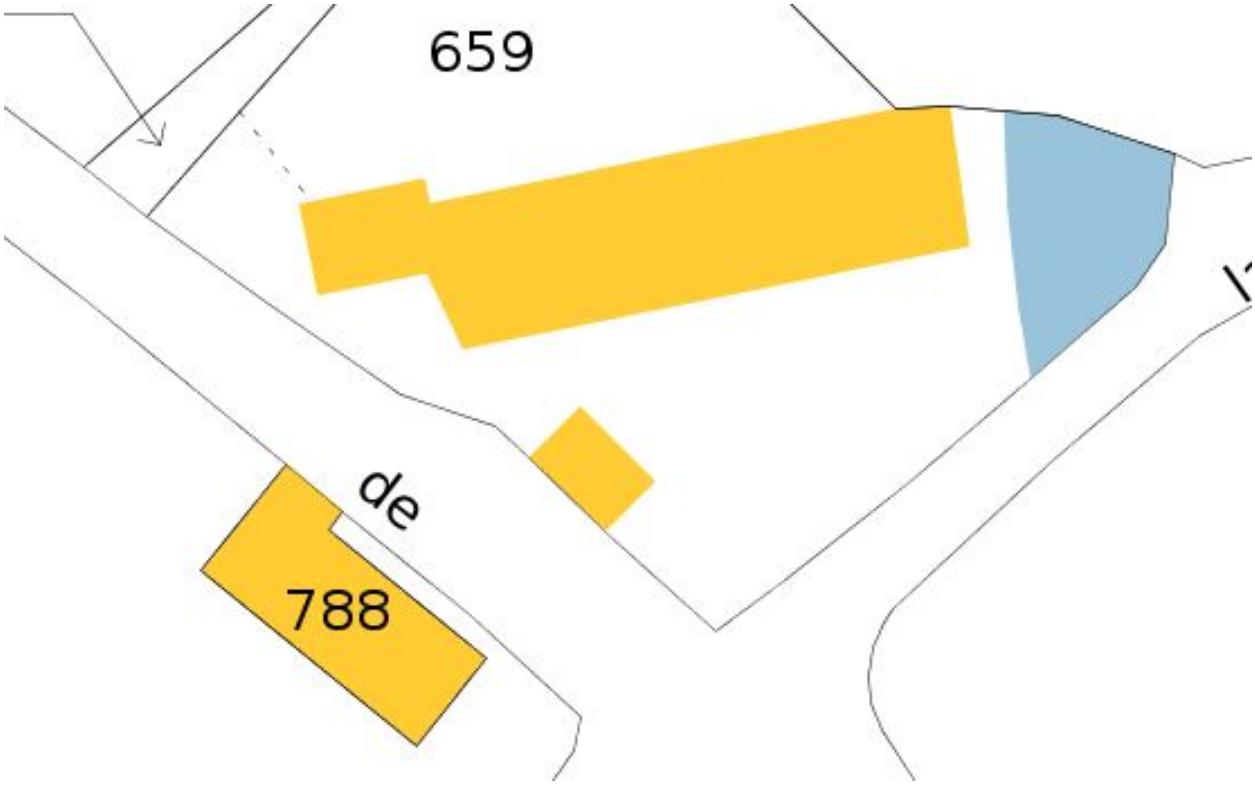

Plan en 2008, section C5.

Référence du document reproduit :

- .Plan cadastral, section C5
  Direction générale des impôts - Cadastre

IVR52_20077210378NUCA
(c) Direction générale des impôts - Cadastre
reproduction soumise à autorisation du titulaire des droits d'exploitation

Vue d'ensemble de la ferme.

IVR52_20067205791NUCA
Auteur de l'illustration : Jean-Baptiste Darrasse
(c) Région Pays de la Loire - Inventaire général
reproduction soumise à autorisation du titulaire des droits d'exploitation

Façade antérieure sur cour : maison et dépendances alignées.

IVR52_20067205789NUCA
Auteur de l'illustration : Jean-Baptiste Darrasse
(c) Région Pays de la Loire - Inventaire général
reproduction soumise à autorisation du titulaire des droits d'exploitation

Dépendances : façade sur cour.

IVR52_20067205790NUCA
Auteur de l'illustration : Jean-Baptiste Darrasse
(c) Région Pays de la Loire - Inventaire général
reproduction soumise à autorisation du titulaire des droits d'exploitation

Les dépendances : pignon orné d'un œil de bœuf en forme de trèfle à 4 feuilles.

IVR52_20067205806NUCA
Auteur de l'illustration : Jean-Baptiste Darrasse
(c) Région Pays de la Loire - Inventaire général
reproduction soumise à autorisation du titulaire des droits d'exploitation

Les dépendances, détail : le pignon.

IVR52_20067205807NUCA
Auteur de l'illustration : Jean-Baptiste Darrasse
(c) Région Pays de la Loire - Inventaire général
reproduction soumise à autorisation du titulaire des droits d'exploitation