Pays de la Loire, Vendée
Vix
Pont aux chèvres (le)
32 rue du Pont-aux-chèvres

Ferme, actuellement maison ; le Pont aux chèvres, 32 rue du Pont-aux-chèvres

Références du dossier

Numéro de dossier : IA85002312
Date de l'enquête initiale : 2019
Date(s) de rédaction : 2019
Cadre de l'étude : inventaire topographique Vallée de la Sèvre Niortaise, Marais poitevin
Degré d'étude : recensé

Désignation

Dénomination : ferme
Parties constituantes non étudiées : cour, jardin, clôture, puits, chai, buanderie, hangar agricole, grange, étable, poulailler, pigeonnier, four

Compléments de localisation

Milieu d'implantation : en écart
Références cadastrales : 1836, H, 88, 89, 90 ; 2019, AO, 53

Historique

De cette ancienne ferme, la partie la plus au nord, à droite du logis, est la plus ancienne (18e siècle ? début du 19e ?). Il s'agit d'une ancienne dépendance réutilisée ensuite en partie en logement, en partie en chai, et qui apparaît sur le plan cadastral de 1836. A cette époque, elle termine l'alignement d'habitations et de dépendances qui s'étire depuis la rue, au nord. Aucune construction ne se trouve alors au-delà, vers le sud. En 1836, cette dépendance appartient à Mathurin Lacroix (1799-1872), cultivateur, marié à Marie-Anne Bessière et qui vit dans une de ces habitations le long du passage. La dépendance jouxte une maison (il existe encore aujourd'hui une ancienne porte murée qui communiquait entre les deux), laquelle maison appartient en 1836 à Pierre Barbotin, beau-frère de Mathurin Lacroix. L'ensemble a dû appartenir avant eux à leurs parents et beaux-parents, André Lacroix (1758-1819) et Catherine Girard (1761-1823).
En 1861, Mathurin Lacroix fait construire une nouvelle ferme dans le prolongement sud de sa dépendance. La date, confirmée par le cadastre, est inscrite au sommet du mur pignon sud du logis. Après sa mort, la ferme passe à son fils, Mathurin Lacroix (1839-1914), dit "Mathelin", cultivateur, marié à Marie-Jeanne Gantier (1838-1920). Elle est ensuite acquise par le neveu de cette dernière, Césaire Gantier (1875-1935), cultivateur, époux de Marie-Rose Fillonneau (1878-1955), qui la transmet à son fils, Georges Gantier (1907-1993), marié à Blanche Chabirand.

Période(s) principale(s) : 3e quart 19e siècle
Dates : 1861 (daté par source)

Description

Cette ancienne ferme comprend un logis et différentes dépendances dont l'essentiel lui est accolé, le tout réparti en deux corps de bâtiments imbriqués. Dans le premier se succèdent, du nord au sud, un chai (avec une ancienne porte murée qui communiquait avec le bâtiment voisin, au nord) puis le logis. Celui-ci présente en façade quatre travées d'ouvertures et cinq baies au rez-de-chaussée. A côté de la porte se trouve une pierre d'évier, sous un oeil-de-boeuf. Au sommet du mur pignon sud du logis, la date de construction de celui-ci, 1861, est inscrite à la base d'une pierre sculptée en forme de croix trilobée, portant en son centre un décor sculpté en grande partie altéré.

Accolé à ce premier corps de bâtiment, le second comprend un hangar en pierre, avec des boulins à pigeons, ainsi qu'un grange-étable qui s'étire à l'arrière du logis et qui est accessible sous le hangar. Un poulailler prolonge celui-ci. S'y ajoutent un hangar métallique (ajouté au sud vers 1950), et un fournil-buanderie, dans l'angle est de la cour. La buanderie contient encore une ponne à lessive, tout comme le chai renferme un pressoir.

Eléments descriptifs

Matériau(x) du gros-oeuvre, mise en oeuvre et revêtement : calcaire, moellon, enduit
Matériau(x) de couverture : tuile creuse
Étage(s) ou vaisseau(x) : rez-de-chaussée, étage en surcroît
Couvrements :
Type(s) de couverture : toit à longs pans

Typologies et état de conservation

Typologies : Ferme à bâtiments jointifs ; 4/5

Statut, intérêt et protection

Statut de la propriété : propriété privée

Références documentaires

Documents d'archive

- Archives départementales de la Vendée ; 3 P 3392 à 3401, 3725 (complétés par les registres conservés en mairie). **1837-1971 : état de section et matrices des propriétés du cadastre de Vix.**

Documents figurés

- **Plan cadastral de Vix, 1836.** (Archives départementales de la Vendée ; 3 P 303).

Illustrations

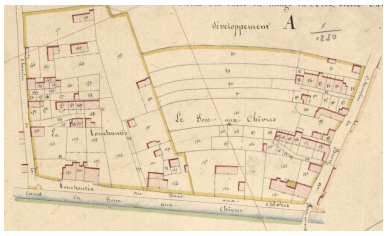

La parcelle 88 (chai actuel), en haut à droite, sur le plan cadastral de 1836. Phot. Yannis (reproduction) Suire IVR52_20198501675NUCA

L'ancienne ferme vue depuis le sud. Phot. Yannis Suire IVR52_20198502544NUCA

Le logis vu depuis le sud-est. Phot. Yannis Suire IVR52_20198502545NUCA

La date 1861 inscrite à la base d'une croix trilobée au sommet du mur pignon sud du logis.
Phot. Yannis Suire
IVR52_20198502537NUCA

Boulins à pigeons sur la façade du hangar en pierre.
Phot. Yannis Suire
IVR52_20198502543NUCA



Le puits près de la buanderie.
Phot. Yannis Suire
IVR52_20198502546NUCA

Le fournil-buanderie à l'angle est de la cour, vu depuis l'ouest.
Phot. Yannis Suire
IVR52_20198502541NUCA



La ponne à lessive dans la buanderie.
Phot. Yannis Suire
IVR52_20198502538NUCA

Le four dans le fournil-buanderie.
Phot. Yannis Suire
IVR52_20198502539NUCA

Le pressoir dans le chai.
Phot. Yannis Suire
IVR52_20198503334NUCA

Dossiers liés

Dossiers de synthèse :
Vix : présentation de la commune (IA85002141) Pays de la Loire, Vendée, Vix
Maisons, fermes : l'habitat à Vix (IA85002142) Pays de la Loire, Vendée, Vix
Oeuvre(s) contenue(s) :

Auteur(s) du dossier : Yannis Suire

Copyright(s) : (c) Région Pays de la Loire - Inventaire général ; (c) Conseil départemental de la Vendée

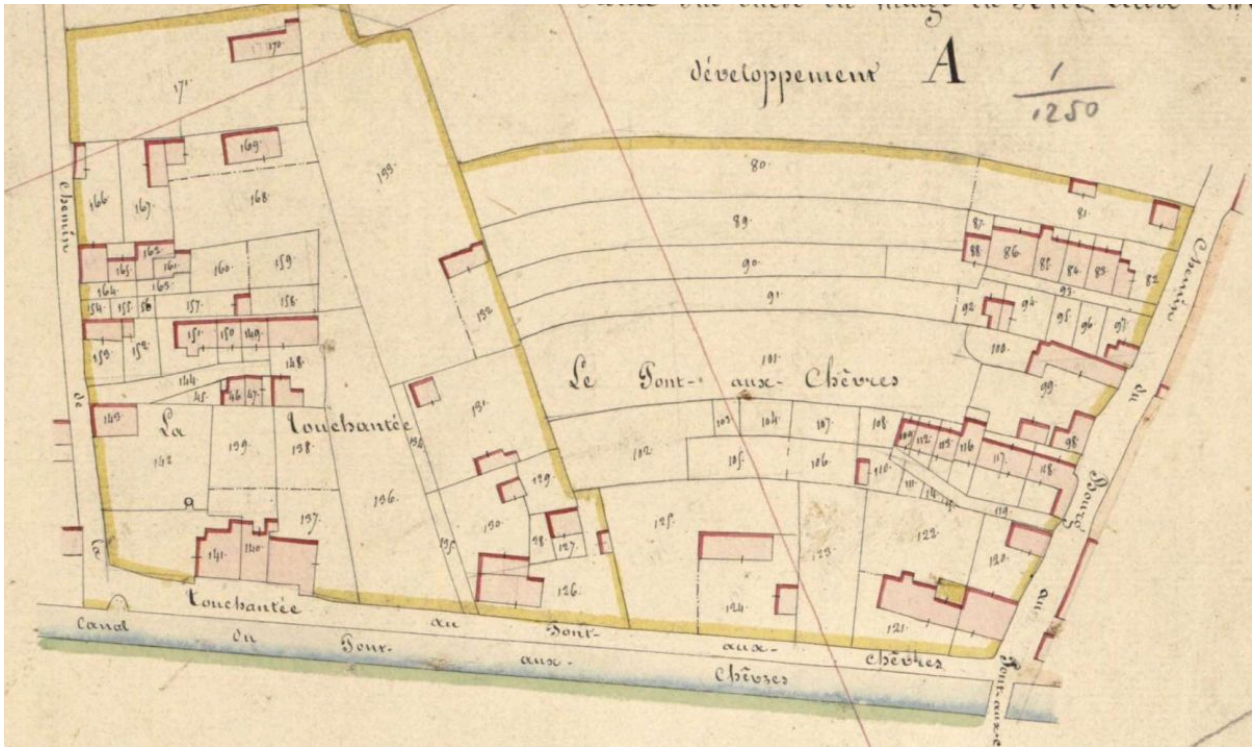

La parcelle 88 (chai actuel), en haut à droite, sur le plan cadastral de 1836.

Référence du document reproduit :

- **Plan cadastral de Vix, 1836.** (Archives départementales de la Vendée ; 3 P 303).

IVR52_20198501675NUCA
Auteur de l'illustration : Yannis (reproduction) Suire
Date de prise de vue : 2019
(c) Région Pays de la Loire - Inventaire général ; (c) Conseil départemental de la Vendée
tous droits réservés

L'ancienne ferme vue depuis le sud.

IVR52_20198502544NUCA
Auteur de l'illustration : Yannis Suire
Date de prise de vue : 2019
(c) Région Pays de la Loire - Inventaire général ; (c) Conseil départemental de la Vendée
tous droits réservés

Le logis vu depuis le sud-est.

IVR52_20198502545NUCA
Auteur de l'illustration : Yannis Suire
Date de prise de vue : 2019
(c) Région Pays de la Loire - Inventaire général ; (c) Conseil départemental de la Vendée
tous droits réservés

La date 1861 inscrite à la base d'une croix trilobée au sommet du mur pignon sud du logis.

IVR52_20198502537NUCA
Auteur de l'illustration : Yannis Suire
Date de prise de vue : 2019
(c) Région Pays de la Loire - Inventaire général ; (c) Conseil départemental de la Vendée
tous droits réservés

Boulins à pigeons sur la façade du hangar en pierre.

IVR52_20198502543NUCA
Auteur de l'illustration : Yannis Suire
Date de prise de vue : 2019
(c) Région Pays de la Loire - Inventaire général ; (c) Conseil départemental de la Vendée
tous droits réservés

Le puits près de la buanderie.

IVR52_20198502546NUCA
Auteur de l'illustration : Yannis Suire
Date de prise de vue : 2019
(c) Région Pays de la Loire - Inventaire général ; (c) Conseil départemental de la Vendée
tous droits réservés

Le fournil-buanderie à l'angle est de la cour, vu depuis l'ouest.

IVR52_20198502541NUCA
Auteur de l'illustration : Yannis Suire
Date de prise de vue : 2019
(c) Région Pays de la Loire - Inventaire général ; (c) Conseil départemental de la Vendée
tous droits réservés



La ponne à lessive dans la buanderie.

IVR52_20198502538NUCA
Auteur de l'illustration : Yannis Suire
Date de prise de vue : 2019
(c) Région Pays de la Loire - Inventaire général ; (c) Conseil départemental de la Vendée
tous droits réservés

Le four dans le fournil-buanderie.

IVR52_20198502539NUCA
Auteur de l'illustration : Yannis Suire
Date de prise de vue : 2019
(c) Région Pays de la Loire - Inventaire général ; (c) Conseil départemental de la Vendée
tous droits réservés

Le pressoir dans le chai.

IVR52_20198503334NUCA
Auteur de l'illustration : Yannis Suire
Date de prise de vue : 2019
(c) Région Pays de la Loire - Inventaire général ; (c) Conseil départemental de la Vendée
tous droits réservés