

Pays de la Loire, Mayenne  
Changé

## Pont de Changé

### Références du dossier

Numéro de dossier : IA53000580  
Date de l'enquête initiale : 2001  
Date(s) de rédaction : 2002  
Cadre de l'étude : enquête thématique départementale rivière Mayenne  
Degré d'étude : étudié

### Désignation

Dénomination : pont

### Compléments de localisation

Milieu d'implantation : en village  
Réseau hydrographique : la Mayenne  
Références cadastrales : . non cadastré

### Historique

Pont reliant le bourg de Changé à la rive droite, établi sur le chemin vicinal ordinaire de Changé à Louverné. Un avant-projet est proposé par l'ingénieur ordinaire des Ponts et Chaussées Lahougue en mai 1868. Le projet définitif est daté du 6 mars 1869. La réalisation est séparée en deux parties : la construction des parties maçonnées est confiée par adjudication le 3 juillet 1869 à l'entrepreneur Colas. L'exécution de l'ossature métallique revient le 8 septembre 1869 à la société Boigues, Rambourg et Cie de Fourchambault dans la Nièvre. Les travaux avancent rapidement mais sont interrompus début 1871 lorsque le génie militaire fait sauter l'arche de la rive droite et sa culée afin de retarder l'avancée des Prussiens. Ils sont complètement achevés en mai 1872. Leur réception définitive a lieu le 5 mars 1873. Le pont était constitué de trois arches métalliques surbaissées de 20 mètres d'ouverture reposant sur deux piles et deux culées en maçonnerie. Dynamité en 1944, il a été reconstruit selon un nouveau parti. Seules les anciennes piles et culées ont été conservées.

Période(s) principale(s) : 3e quart 19e siècle, 3e quart 20e siècle

Dates : 1869 (daté par source)

Auteur(s) de l'oeuvre : Lahougue (ingénieur des Ponts et Chaussées, attribution par source), Boigues, Rambourg et Cie (ingénieur civil, attribution par source)

### Description

Pont à quatre travées. Les piles, construites comme les culées en granite taillé, ont été surélevées et chacune a été prolongée au sud par une seconde pile en béton, afin de recevoir un tablier en béton. La travée située à l'est enjambe à la fois une portion de la rivière et le chemin de halage. Celle située à l'ouest est sèche.

### Éléments descriptifs

Matériau(x) du gros-oeuvre, mise en oeuvre et revêtement : granite, pierre de taille ; métal ; béton

### Typologies et état de conservation

État de conservation : remanié

## Statut, intérêt et protection

Statut de la propriété : propriété publique

## Références documentaires

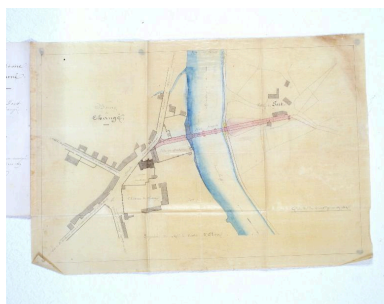
### Documents d'archive

- Archives départementales de la Mayenne ; O 258. **Construction du pont de Changé**, 1868-1873.

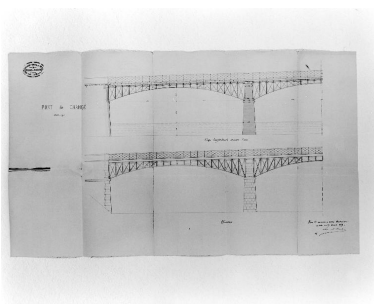
### Documents figurés

- Projet de pont sur la Mayenne, à Changé : plan de situation** / dessiné par Lahougue. 1869. 1 dess. : encre et aquarelle. (Archives départementales de la Mayenne ; O 258).
- Pont de Changé. Coupe longitudinale et élévation** / dessiné par Leturc et Baudet. 1869. 1 dess. : encre. (Archives départementales de la Mayenne ; O 258).
- Pont de Changé, près Laval**. Laval : Vve C., [avant 1908]. 1 impr. photoméç. ; carte postale. (Archives départementales de la Mayenne ; 5 Fi 2).

## Illustrations




Plan de situation du pont projeté.  
Autr. Lahougue,  
Repro. François Lasa  
IVR52\_20025301108XA



Projet de tablier métallique  
(non réalisé). Coupe  
longitudinale et élévation.  
Autr. Leturc, Autr. Baudet,  
Repro. François Lasa  
IVR52\_20025301109X



Vue du pont depuis la rive gauche.  
Repro. François Lasa  
IVR52\_20015300337XA



Vue depuis la rive gauche, en amont.  
Phot. François Lasa  
IVR52\_20025300980X



Vue depuis la rive gauche, en aval.  
Phot. François Lasa  
IVR52\_20025300981X

## Dossiers liés

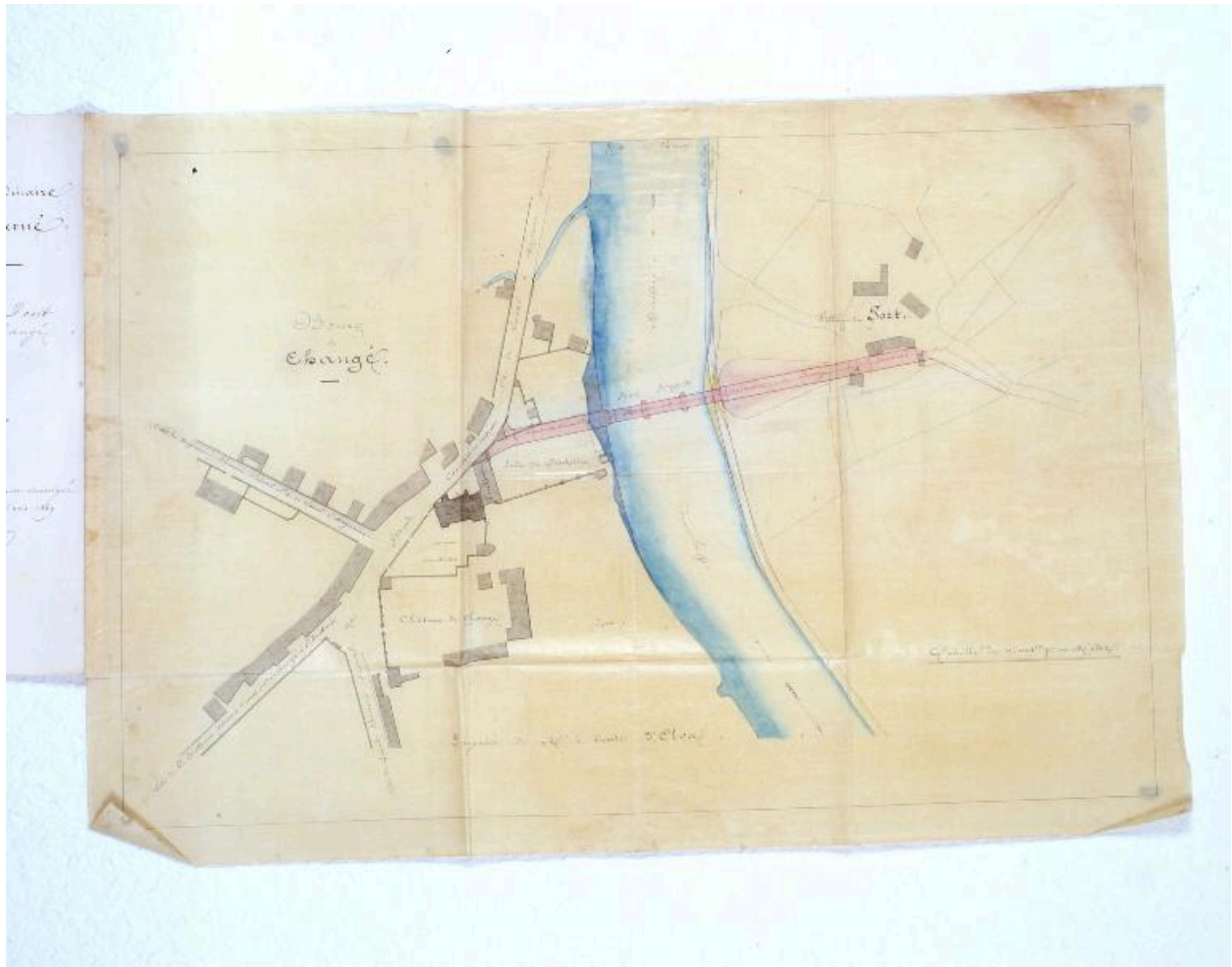
### Dossiers de synthèse :

Les ponts de l'aire d'étude "Rivière Mayenne" (IA53000591)

### Oeuvre(s) contenue(s) :

Auteur(s) du dossier : Nicolas Foisneau

Copyright(s) : (c) Région Pays de la Loire - Inventaire général ; (c) Conseil départemental de la Mayenne



Plan de situation du pont projeté.

Référence du document reproduit :

- **Projet de pont sur la Mayenne, à Changé : plan de situation** / dessiné par Lahougue. 1869. 1 dess. : encre et aquarelle. (Archives départementales de la Mayenne ; O 258).

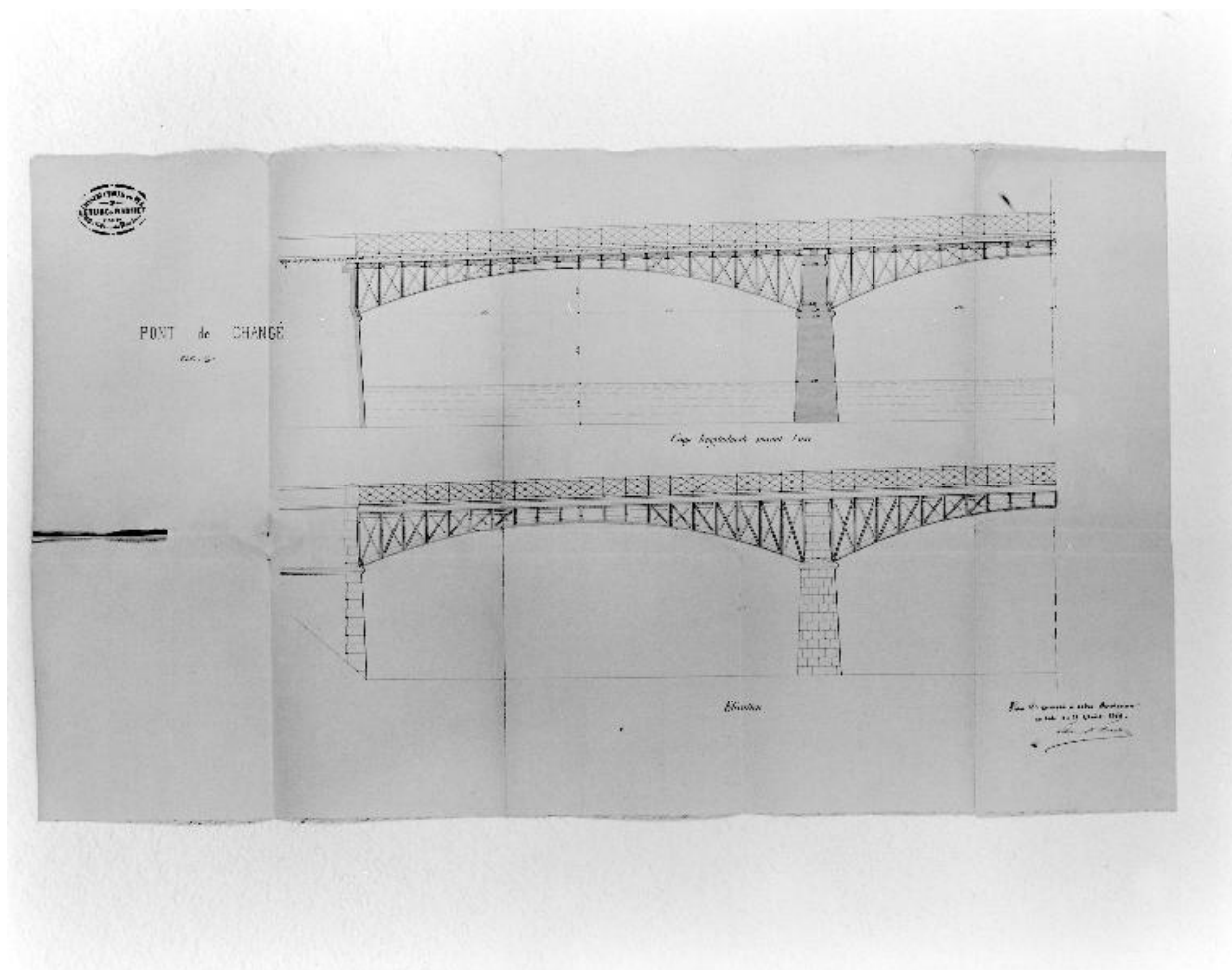
IVR52\_20025301108XA

Auteur de l'illustration (reproduction) : François Lasa

Auteur du document reproduit : Lahougue

Date de prise de vue : 2002

(c) Conseil départemental de la Mayenne ; (c) Région Pays de la Loire - Inventaire général communication libre, reproduction soumise à autorisation



Projet de tablier métallique (non réalisé). Coupe longitudinale et élévation.

Référence du document reproduit :

- **Pont de Changé. Coupe longitudinale et élévation** / dessiné par Leturc et Baudet. 1869. 1 dess. : encre. (Archives départementales de la Mayenne ; O 258).

IVR52\_20025301109X

Auteur de l'illustration (reproduction) : François Lasa

Auteur du document reproduit : Leturc, Baudet

Date de prise de vue : 2002

(c) Conseil départemental de la Mayenne ; (c) Région Pays de la Loire - Inventaire général communication libre, reproduction soumise à autorisation



Vue du pont depuis la rive gauche.

Référence du document reproduit :

- **Pont de Changé, près Laval.** Laval : Vve C., [avant 1908]. 1 impr. photoméc. ; carte postale. (Archives départementales de la Mayenne ; 5 Fi 2).

IVR52\_20015300337XA

Auteur de l'illustration (reproduction) : François Lasa

Date de prise de vue : 2001

(c) Conseil départemental de la Mayenne ; (c) Région Pays de la Loire - Inventaire général communication libre, reproduction soumise à autorisation



Vue depuis la rive gauche, en amont.

IVR52\_20025300980X

Auteur de l'illustration : François Lasa

Date de prise de vue : 2002

(c) Région Pays de la Loire - Inventaire général  
communication libre, reproduction soumise à autorisation



Vue depuis la rive gauche, en aval.

IVR52\_20025300981X

Auteur de l'illustration : François Lasa

Date de prise de vue : 2002

(c) Région Pays de la Loire - Inventaire général  
communication libre, reproduction soumise à autorisation