

Pays de la Loire, Mayenne
Laval
Avénières

Site d'écluse d'Avénières

Références du dossier

Numéro de dossier : IA53000517

Date de l'enquête initiale : 2001

Date(s) de rédaction : 2002

Cadre de l'étude : enquête thématique départementale rivière Mayenne, inventaire topographique

Degré d'étude : étudié

Désignation

Dénomination : site d'écluse

Parties constituantes non étudiées : maison

Compléments de localisation

Milieu d'implantation : en ville

Réseau hydrographique : la Mayenne

Références cadastrales : 1973, BZ, 1, 377

Historique

Une chaussée existait à Avénières depuis au moins le XIIe siècle. Elle commandait le fonctionnement du moulin d'Avénières ou du Verger sur la rive droite et de celui de Chantelou sur la rive gauche. Elle fut dotée d'une porte marinière après 1537. Lors de la canalisation, elle est détruite et remplacée par un barrage à écluse. Les travaux sont réalisés sur les plans de l'ingénieur ordinaire des Ponts et Chaussées Dupuy par l'entrepreneur de Rennes Pierre Chaigneau choisi lors de l'adjudication du 12 août 1859. L'écluse est ouverte à la navigation en 1861. Le barrage est prolongé en 1869 après la construction du quai Paul Boudet (sur la rive gauche). La maison éclusière porte sur le linteau de la porte d'entrée la date de 1861. Elle a été agrandie à la fin du XXe siècle.

Période(s) principale(s) : 3e quart 19e siècle

Dates : 1861 (porte la date)

Auteur(s) de l'oeuvre : Charles Dupuy (ingénieur des Ponts et Chaussées, attribution par source)

Description

Le barrage d'Avénières est disposé obliquement au cours de la rivière. L'écluse est située contre le quai d'Avénières, sur la rive droite, en contrebas du chemin de halage. Ses parties maçonnées sont en granite taillé. La maison éclusière était conforme au plan-type établi pour l'ensemble de la rivière canalisée. Comme celle de Bootz, elle ne comporte cependant pas de cave. Elle a été agrandie au nord d'une travée copiée sur les travées latérales. Au sud, un corps de bâtiment en rez-de-chaussée a été ajouté. Il a fait disparaître le four à pain qui devait se trouver à cet endroit. Aucune dépendance n'est conservée. Le nom de l'écluse est gravé sur la table en pierre située au-dessus de la porte.

Éléments descriptifs

Matériau(x) du gros-oeuvre, mise en oeuvre et revêtement : granite, pierre de taille ; moellon, enduit

Matériau(x) de couverture : ardoise

Étage(s) ou vaisseau(x) : étage en surcroît

Type(s) de couverture : toit à longs pans, pignon couvert

Typologies et état de conservation

État de conservation : bon état

Statut, intérêt et protection

Statut de la propriété : propriété privée

Références documentaires

Documents d'archive

- Archives départementales de la Mayenne ; S 494. **Construction de l'écluse d'Avénières, à Laval, 1858-1862.**
- Archives départementales de la Mayenne ; S 492. **Prolongement du barrage d'Avénières, à Laval, 1864-1868**

Documents figurés

- **Plans des 26 chaussées ou barrages situés dans la partie navigable de la rivière Mayenne** / dessinés par L.-X. Deslandes de Lancelot. 1828. Album de 26 dess. : encre et aquarelle. (Archives départementales de la Mayenne ; S 466).
- **Projet définitif de construction du barrage à écluse d'Avénières et du quai de l'impératrice : plan d'ensemble.** [ca 1860]. 1 dess. : encre et aquarelle. (Archives départementales de la Mayenne ; S 490).
- **Premier projet d'implantation de l'écluse d'Avénières, à Laval : plan d'ensemble** / dessiné par Charles Dupuy. 1858. 1 dess. : encre et aquarelle. (Archives départementales de la Mayenne ; S 494).
- **[Laval. Église et écluse d'Avénières]**. Strasbourg : Compagnie alsacienne des arts photomécaniques, 3e quart 20e siècle. 1 impr. photoméc. ; carte postale. (Archives départementales de la Mayenne ; 5 Fi 120).

Multimedia

- GARNAVAULT, Sylvie, LE FALHER, Antoinette, LINDNER-BONNIN, Hélène, et al. **Laval, ville d'eau et d'histoire : la rivière au cours des siècles.** Laval : Musées, DSIT, 2011. 1 DVD-rom.

Illustrations


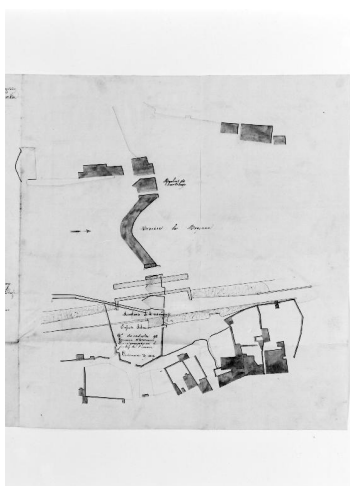
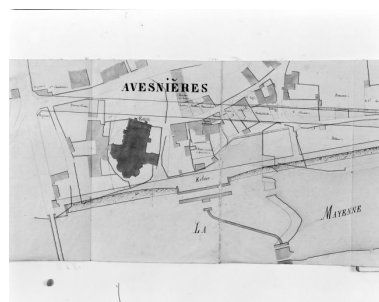


Planche n° 1 du recueil des plans des barrages de la partie navigable de la Mayenne. Plan d'ensemble du site d'Avénières avant la construction de l'écluse : barrage, porte marinière, moulin d'Avénières (rive droite), moulin de Chanteloup (rive gauche).
Autr. Louis-Xavier Deslandes de Lancelot, Repro. François Lasa



Projet (non réalisé)
d'implantation de l'écluse, 1858.



Projet définitif de construction
de l'écluse, du barrage et
du quai de l'impératrice :
plan d'ensemble, vers 1860.
Repro. François Lasa
IVR52_20025300118X

IVR52_20015300154XA



L'église d'Avénières, le chemin de halage, l'écluse, le puits et une partie du barrage vus depuis le sud.
Autr. Compagnie alsacienne des arts photomécaniques (CAP), Repro. François Lasa
IVR52_20015300360X

Phot. Charles Dupuy,
Repro. François Lasa
IVR52_20025300111X



Vue d'ensemble du site depuis le pont d'Avénières, en aval.
Phot. François Lasa
IVR52_20025301974XA



L'écluse vue d'aval.
Phot. François Lasa
IVR52_20025301979X



La maison éclusière.
Phot. François Lasa
IVR52_20025301978X

Dossiers liés

Dossiers de synthèse :

Rivière aménagée la Mayenne, dite la Mayenne canalisée (IA53000589)

Oeuvre(s) contenue(s) :

Auteur(s) du dossier : Nicolas Foisneau

Copyright(s) : (c) Région Pays de la Loire - Inventaire général ; (c) Conseil départemental de la Mayenne




Planche n° 1 du recueil des plans des barrages de la partie navigable de la Mayenne. Plan d'ensemble du site d'Avénières avant la construction de l'écluse : barrage, porte marinière, moulin d'Avénières (rive droite), moulin de Chanteloup (rive gauche).

Référence du document reproduit :

- **Plans des 26 chaussées ou barrages situés dans la partie navigable de la rivière Mayenne** / dessinés par L.-X. Deslandes de Lancelot. 1828. Album de 26 dess. : encre et aquarelle. (Archives départementales de la Mayenne ; S 466).

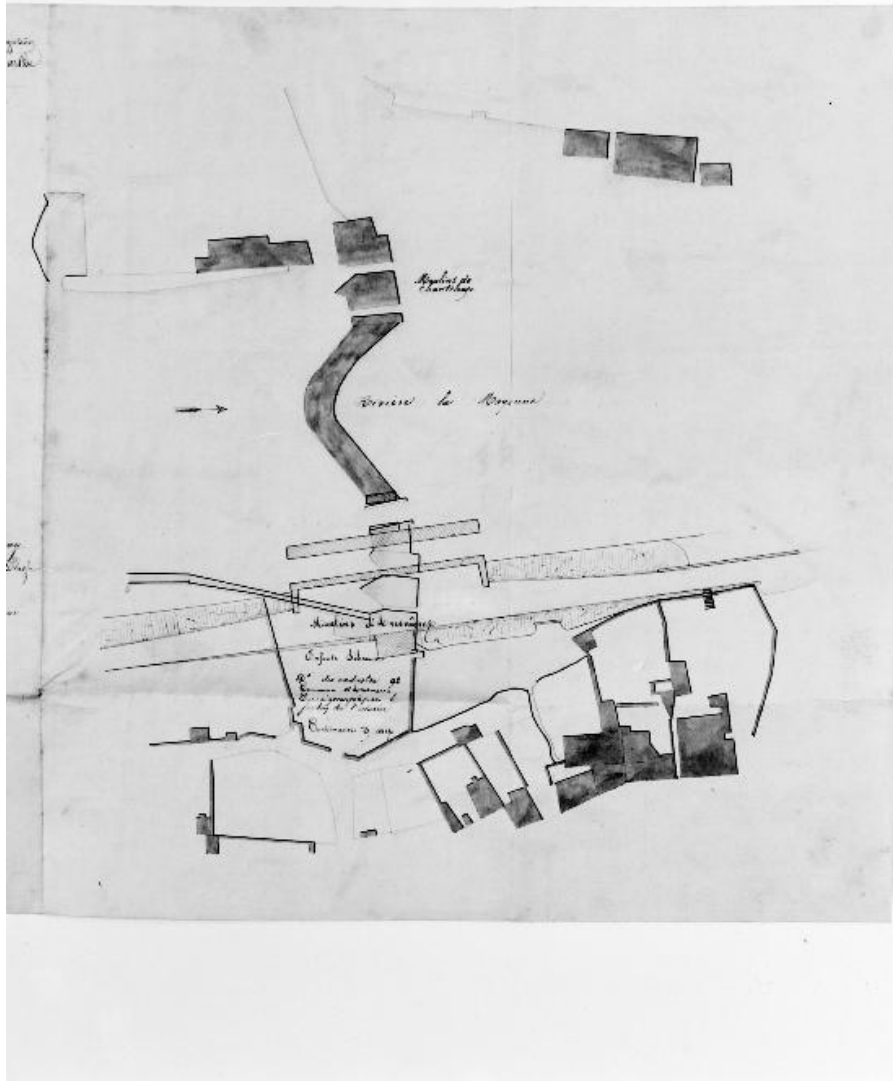
IVR52_20015300154XA

Auteur de l'illustration (reproduction) : François Lasa

Auteur du document reproduit : Louis-Xavier Deslandes de Lancelot

Date de prise de vue : 2001

(c) Conseil départemental de la Mayenne ; (c) Région Pays de la Loire - Inventaire général communication libre, reproduction soumise à autorisation



Projet (non réalisé) d'implantation de l'écluse, 1858.

Référence du document reproduit :

- **Premier projet d'implantation de l'écluse d'Avénières, à Laval : plan d'ensemble** / dessiné par Charles Dupuy. 1858. 1 dess. : encre et aquarelle. (Archives départementales de la Mayenne ; S 494).

IVR52_20025300111X

Auteur de l'illustration : Charles Dupuy, Auteur de l'illustration (reproduction) : François Lasa

Date de prise de vue : 2002

(c) Conseil départemental de la Mayenne ; (c) Région Pays de la Loire - Inventaire général communication libre, reproduction soumise à autorisation



Projet définitif de construction de l'écluse, du barrage et du quai de l'impératrice : plan d'ensemble, vers 1860.

Référence du document reproduit :

- **Projet définitif de construction du barrage à écluse d'Avesnières et du quai de l'impératrice : plan d'ensemble.** [ca 1860]. 1 dess. : encre et aquarelle. (Archives départementales de la Mayenne ; S 490).

IVR52_20025300118X

Auteur de l'illustration (reproduction) : François Lasa

Date de prise de vue : 2002

(c) Conseil départemental de la Mayenne ; (c) Région Pays de la Loire - Inventaire général communication libre, reproduction soumise à autorisation



L'église d'Avénières, le chemin de halage, l'écluse, le pertuis et une partie du barrage vus depuis le sud.

Référence du document reproduit :

- **[Laval. Église et écluse d'Avénières]**. Strasbourg : Compagnie alsacienne des arts photomécaniques, 3e quart 20e siècle. 1 impr. photoméc. ; carte postale. (Archives départementales de la Mayenne ; 5 Fi 120.

IVR52_20015300360X

Auteur de l'illustration (reproduction) : François Lasa

Auteur du document reproduit : Compagnie alsacienne des arts photomécaniques (CAP)

Date de prise de vue : 2001

(c) CAP ; (c) Région Pays de la Loire - Inventaire général
communication libre, reproduction soumise à autorisation



Vue d'ensemble du site depuis le pont d'Avénières, en aval.

IVR52_20025301974XA

Auteur de l'illustration : François Lasa

Date de prise de vue : 2002

(c) Région Pays de la Loire - Inventaire général
communication libre, reproduction soumise à autorisation



L'écluse vue d'aval.

IVR52_20025301979X

Auteur de l'illustration : François Lasa

Date de prise de vue : 2002

(c) Région Pays de la Loire - Inventaire général
communication libre, reproduction soumise à autorisation



La maison éclusière.

IVR52_20025301978X

Auteur de l'illustration : François Lasa

Date de prise de vue : 2002

(c) Région Pays de la Loire - Inventaire général
communication libre, reproduction soumise à autorisation