Pays de la Loire, Mayenne
Laval

Pont dit Vieux-Pont

Références du dossier

Numéro de dossier : IA53000399
Date de l'enquête initiale : 1980
Date(s) de rédaction : 1996, 2011
Cadre de l'étude : inventaire topographique Laval centre, enquête thématique départementale rivière Mayenne
Degré d'étude : étudié
Référence du dossier Monument Historique : PA00109550

Désignation

Dénomination : pont
Appellation : Vieux-Pont

Compléments de localisation

Milieu d'implantation :
Réseau hydrographique : la Mayenne
Références cadastrales : . non cadastré

Historique

Mentionné une première fois en 1170 puis en 1183, le Vieux-Pont est érigé au XIIIe siècle a proximité de l'emplacement d'un gué assurant le franchissement d'une voie romaine reliant Le Mans à Corseul. Il est reconstruit à plusieurs reprises en 1528 et à la fin du XVIIe siècle. A cette époque, il est doté de cinq arches : deux franchissables par les bateaux, deux côté rive droite en partie cachées par les Trois-Moulins et une en rive gauche, mais sèche. L'arche située a proximité de celle-ci est percée d'une large ouverture destinée au pont-levis gardé par la porte Saint-Julien. L'entrée opposée était protégées par la Porte Peinte remplacée avant 1883 par la Porte Neuve. Avec ses deux portes, le pont faisait donc totalement partie du système défensif de la ville. En 1779, le maire Charles Frin du Guy Boutier fait démolir les tours de la porte Saint-Julien et la plupart des maisons à pan de bois qui le recouvraient, suivie entre 1792 et 1793 par la destruction de la Porte-Neuve. En 1852, l'arche située à l'extrémité ouest du pont est englobée dans le quai Jehan-Fouquet au moment de sa construction tandis que l'arche sèche établie à l'est, est masquée par le quai Paul-Boudet. Lors des bombardements de 1944 le Vieux-Pont subit d'importants dommages et ait reconstruit à l'identique l'année suivante.

Période(s) principale(s) : 13e siècle
Période(s) secondaire(s) : 2e quart 16e siècle, 4e quart 17e siècle, 2e quart 20e siècle
Dates : 1945 (daté par travaux historiques)
Auteur(s) de l'oeuvre : [s.n.]
Personne(s) liée(s) à l'histoire de l'oeuvre : Charles René Thomas Frin du Guyboutier (personnage célèbre, attribution par source)

Description

Pont en dos d'âne qui ne conserve que trois arches en arc brisé reposant sur des piles de taille inégale munies d'avant-becs triangulaires.
L'élévation, très hétérogène, témoigne des transformations et réparations subies par les pont au fil des siècles. Le gros œuvre est majoritairement en dalles et moellons de calcaire, schiste et grès mais intègre à certains endroits des moellons plus petits et d'autres équarris pour former les chaînages et le couronnement des becs. La partie basse des piles est formée de blocs rectangulaires disposés sur plusieurs rangées et la base de chaque arc conserve quelques claveaux en grès roussard

se retrouvant dans l'intrados de l'arche occidentale ainsi qu'en partie inférieure de deux becs. Une chape de béton visible au moment de la mise à sec de la rivière appelée localement " écourues ", est coulée au pied de chaque pile.

Eléments descriptifs

Matériau(x) du gros-oeuvre, mise en oeuvre et revêtement : calcaire, moellon ; schiste, moellon ; grès, moellon ;

Dimensions

Mesures : l : 6 400 cm ; la : 650 cm

Statut, intérêt et protection

Intérêt de l'œuvre : à signaler
Protections : inscrit MH, 1926/02/15

Vieux pont sur la Mayenne : inscription par arrêté du 15 février 1926.

Statut de la propriété : propriété publique

Références documentaires

Documents d'archive

- Archives départementales de la Mayenne ; E dépôt 96/1213. **Procès-verbal d'expertise du pont établi par Renous**, 1853.

- Archives municipales de Laval. **Délibérations du conseil municipal concernant le rejointoiement du Vieux-Pont : demandes de subvention**, 11 décembre 1981, **crédit supplémentaire**, 1er octobre 1982, **avenant**, 29 octobre 1982.

Documents figurés

- **Desseins des plans et élévations des ponts situéz sur la rivière de Loire et autres adiacentes**. 1690-1694 (?). Album de 69 dess. : encre et aquarelle. (Bibliothèque municipale de Saumur ; ms. 21).

- **Plan et élévation du grand pont de la Mayenne...** / dessiné par Le Bourgeois. 10 janvier 1806. 1 dess. : encre sur papier. (Archives départementales de la Mayenne).

- **[Le château et le vieux pont vus depuis la rive gauche en amont du pont]** / dessiné par Jean-Baptiste Messager. [s.d.]. 1 dess. (Service des musées de Laval ; Inv. 2981).

- **[Le vieux pont de Laval].** Dessin, 19e siècle. (Service des musées de Laval ; Inv. 2989).

Périodiques

- MOREAU, E. **Une vue du Vieux-Pont de Laval vers 1676**. *Bulletin de la Commission historique et archéologique de la Mayenne*, 1913.
  t. 29, p. 235-243

- **État de dégradation du Vieux-Pont de Laval**. *Bulletin de la Commission historique et archéologique de la Mayenne*, 1890.

- **Réparations au Vieux-Pont de Laval en 1697**. *Bulletin de la Commission historique et archéologique de la Mayenne*, 1928.
  t. 64, p. 254

Multimedia

- GARNAVAULT, Sylvie, LE FALHER, Antoinette, LINDNER-BONNIN, Hélène, et al. **Laval, ville d'eau et d'histoire : la rivière au cours des siècles**. Laval : Musées, DSIT, 2011. 1 DVD-rom.

Illustrations



Desseins des plans et élévations des ponts situez sur la rivière de Loire et autres adiacentes..., pl. 56 : élévation d'aval et plan du pont de Laval, vers 1690-1694.
Repro. Bruno Rousseau,
Autr. Nicolas Poictevin
IVR52_19965300063XA

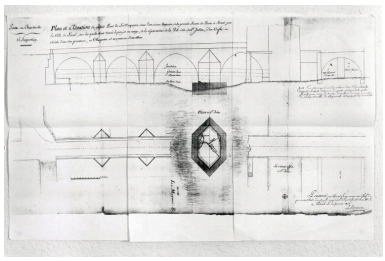

Plan et élévation, 1806.
Autr. François Le Bourgeois ,
Repro. François Lasa
IVR52_20035300053X

Vue depuis le nord-est, milieu XIXe siècle.
Autr. Jean-Baptiste Messager,
Repro. Patrice Giraud
IVR52_19835300128X



Vue depuis le nord.
Autr. Jean-Baptiste Messager,
Repro. François Lasa
IVR52_19815300355X

Vue depuis le nord.
Autr. Jean-Baptiste Messager,
Repro. François Lasa
IVR52_19815300352X

Vue prise depuis le nord.
Autr. Jean-Baptiste Messager,
Repro. Patrice Giraud
IVR52_19835300132X

Carte postale. Vue prise depuis le sud.
Repro. Jacques Le Callonnec
IVR52_19775301015X



Vue d'ensemble.
Phot. François Lasa
IVR52_19845300248X



Vue d'ensemble depuis le sud.
Phot. François Lasa
IVR52_19885300328XA

Dossiers liés

Dossiers de synthèse :

Les ponts de l'aire d'étude "Rivière Mayenne" (IA53000591)
Oeuvre(s) contenue(s) :

Auteur(s) du dossier : Dominique Eraud, Philippe Bohuon, Sylvie Garnavault
Copyright(s) : (c) Région Pays de la Loire - Inventaire général ; (c) Ville de Laval



Desseins des plans et élévations des ponts situez sur la rivière de Loire et autres adiacentes..., pl. 56 : élévation d'aval et plan du pont de Laval, vers 1690-1694.

Référence du document reproduit :

- **Desseins des plans et élévations des ponts situéz sur la rivière de Loire et autres adiacentes**. 1690-1694 (?). Album de 69 dess. : encre et aquarelle. (Bibliothèque municipale de Saumur ; ms. 21).

IVR52_19965300063XA
Auteur de l'illustration (reproduction) : Bruno Rousseau
Auteur du document reproduit : Nicolas Poictevin
Date de prise de vue : 1996
(c) Bibliothèque municipale de Saumur ; (c) Région Pays de la Loire - Inventaire général
communication libre, reproduction soumise à autorisation

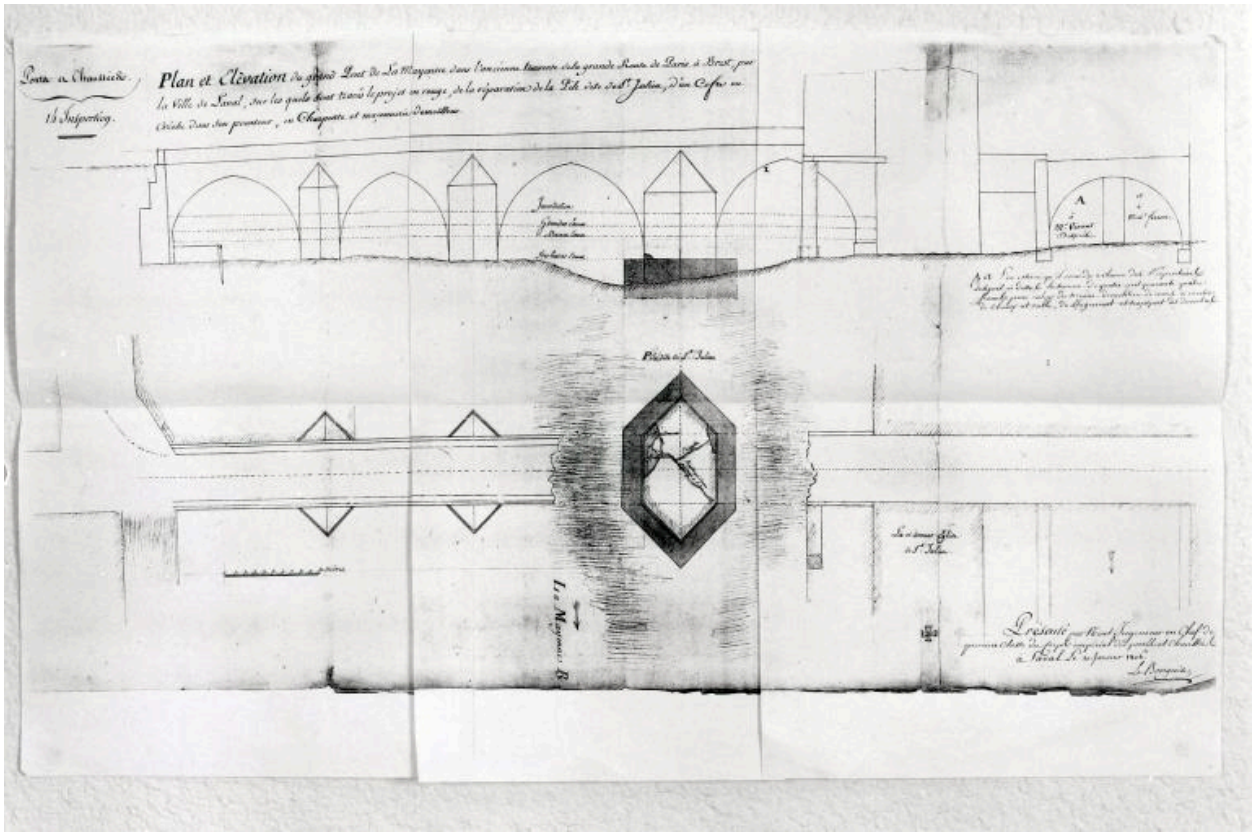

Plan et élévation, 1806.

Référence du document reproduit :

- **Plan et élévation du grand pont de la Mayenne...** / dessiné par Le Bourgeois. 10 janvier 1806. 1 dess. : encre sur papier. (Archives départementales de la Mayenne).

IVR52_20035300053X
Auteur de l'illustration (reproduction) : François Lasa
Auteur du document reproduit : François Le Bourgeois
Date de prise de vue : 2003
(c) Conseil départemental de la Mayenne ; (c) Région Pays de la Loire - Inventaire général
communication libre, reproduction soumise à autorisation

Vue depuis le nord-est, milieu XIXe siècle.

Référence du document reproduit :

- **[Le château et le vieux pont vus depuis la rive gauche en amont du pont]** / dessiné par Jean-Baptiste Messager. [s.d.]. 1 dess. (Service des musées de Laval ; Inv. 2981).

IVR52_19835300128X
Auteur de l'illustration (reproduction) : Patrice Giraud
Auteur du document reproduit : Jean-Baptiste Messager
Date de prise de vue : 1983
(c) Service des musées de Laval ; (c) Région Pays de la Loire - Inventaire général
communication libre, reproduction soumise à autorisation



Vue depuis le nord.

Référence du document reproduit :

- **[Vieux-Pont de Laval].** Lavis sur papier. (Service des musées de Laval ; Inv. 2975).

IVR52_19815300355X
Auteur de l'illustration (reproduction) : François Lasa
Auteur du document reproduit : Jean-Baptiste Messager
Date de prise de vue : 1981
(c) Service des musées de Laval ; (c) Région Pays de la Loire - Inventaire général
communication libre, reproduction soumise à autorisation



Vue depuis le nord.

IVR52_19815300352X
Auteur de l'illustration (reproduction) : François Lasa
Auteur du document reproduit : Jean-Baptiste Messager
Date de prise de vue : 1981
(c) Service des musées de Laval ; (c) Région Pays de la Loire - Inventaire général
communication libre, reproduction soumise à autorisation

Vue prise depuis le nord.

Référence du document reproduit :

- **[Le vieux pont de Laval].** Dessin, 19e siècle. (Service des musées de Laval ; Inv. 2989).

IVR52_19835300132X
Auteur de l'illustration (reproduction) : Patrice Giraud
Auteur du document reproduit : Jean-Baptiste Messager
Date de prise de vue : 1983
(c) Service des musées de Laval ; (c) Région Pays de la Loire - Inventaire général
communication libre, reproduction soumise à autorisation



Carte postale. Vue prise depuis le sud.

IVR52_19775301015X
Auteur de l'illustration (reproduction) : Jacques Le Callonnec
Date de prise de vue : 1977
(c) Région Pays de la Loire - Inventaire général ; (c) Conseil départemental de la Mayenne
communication libre, reproduction soumise à autorisation



Vue d'ensemble.

IVR52_19845300248X
Auteur de l'illustration : François Lasa
Date de prise de vue : 1984
(c) Région Pays de la Loire - Inventaire général
communication libre, reproduction soumise à autorisation



Vue d'ensemble depuis le sud.

IVR52_19885300328XA
Auteur de l'illustration : François Lasa
Date de prise de vue : 1988
(c) Région Pays de la Loire - Inventaire général
communication libre, reproduction soumise à autorisation