

Pays de la Loire, Loire-Atlantique  
Paimbœuf  
16 rue Pierre-Jubau

## Maison, 16 rue Pierre-Jubau, Paimbœuf

### Références du dossier

Numéro de dossier : IA44004592  
Date de l'enquête initiale : 2004  
Date(s) de rédaction : 2004  
Cadre de l'étude : inventaire topographique  
Degré d'étude : étudié

### Désignation

Dénomination : maison

### Compléments de localisation

Milieu d'implantation : en ville  
Références cadastrales : 1810, 196 ; 1999. A 2ème feuille 279

### Historique

Le terrain a vraisemblablement été arrenté par la duchesse de Lesdiguières en 1695 et la maison construite à la limite du XVIIIe et du XIXe siècle, voire dans le premier quart du XIXe siècle.

Période(s) principale(s) : 1er quart 19e siècle

### Description

La maison est composée de deux corps de bâtiment parallèles entre eux et à la rue, couvert chacun d'un toit à longs pans en ardoise, le second du côté du jardin contenant l'escalier. Le couloir latéral traversant les deux corps lie la rue à la cour et au jardin au nord ; il permet au centre l'accès à l'escalier dans-œuvre. Cette disposition renvoie à la distribution de la maison n° 37 rue du Général-De-Gaulle, mais contrairement à cette dernière, il semble que le projet ait été conçu, dès l'origine, dans son ensemble.

### Éléments descriptifs

Matériau(x) du gros-œuvre, mise en œuvre et revêtement : tuffeau, pierre de taille ; moellon, enduit

Matériau(x) de couverture : ardoise

Plan : plan rectangulaire régulier

Étage(s) ou vaisseau(x) : 2 étages carrés, comble à surcroît

Élévations extérieures : élévation à travées

Type(s) de couverture : toit à longs pans

Escaliers : escalier dans-œuvre : escalier tournant à retours avec jour, en charpente

### Statut, intérêt et protection

Statut de la propriété : propriété privée

## Illustrations



Situation sur données  
cadastrales 2008.  
Dess. Virginie Desvigne  
IVR52\_20094400514NUDA




Situation sur cadastre 1810.  
Dess. Virginie Desvigne  
IVR52\_20094400513NUDA



Plan cadastral, 1999, extrait.  
Autr. Direction générale des impôts,  
Phot. Denis (reproduction) Pillet  
IVR52\_20034400109NUCA



La rue Pierre-Jubau prise de l'est  
vers l'ouest (1er quart XXe siècle).  
Autr. Fernand Chapeau, Phot.  
Denis (reproduction) Pillet  
IVR52\_20034401840NUCA



Situation sur la vue aérienne, 1998.  
Dess. Élodie Rama, Autr.  
Christophe Yvernogeu  
IVR52\_19984404613NUDA



Situation sur la vue aérienne, 1998.  
Dess. Élodie Rama, Autr.  
Christophe Yvernogeu  
IVR52\_19984404614NUDA




La façade antérieure.  
Phot. Denis Pillet  
IVR52\_20034401166NUCA



La façade postérieure vue  
de la maison n° 19 rue  
du Général-De-Gaulle.  
Phot. Denis Pillet  
IVR52\_20034400498NUCA



La façade postérieure et le jardin.  
Phot. Denis Pillet  
IVR52\_20034401468NUCA



L'escalier vu vers le  
palier du premier étage.  
Phot. Denis Pillet  
IVR52\_20034401467NUCA



L'escalier, le jour central  
depuis premier étage.  
Phot. Denis Pillet  
IVR52\_20034401466NUCA

### **Dossiers liés**

Est partie constituante de : Îlot 7, rue du Général-De-Gaulle ; rue Pasteur ; rue Pierre-Jubau ; rue Eugène-Durand, Paimbœuf (IA44004573) Pays de la Loire, Loire-Atlantique, Paimbœuf, rue du Général-De-Gaulle , rue Pasteur , rue Pierre-Jubau , rue Eugène-Durand

### **Dossiers de synthèse :**

Paimbœuf : présentation de l'aire d'étude (IA44004533) Pays de la Loire, Loire-Atlantique, Paimbœuf

### **Oeuvre(s) contenue(s) :**

Auteur(s) du dossier : Françoise Lelièvre

Copyright(s) : (c) Région Pays de la Loire - Inventaire général







Situation sur cadastre 1810.

IVR52\_20094400513NUDA

Auteur de l'illustration : Virginie Desvigne

(c) Région Pays de la Loire - Inventaire général

reproduction soumise à autorisation du titulaire des droits d'exploitation



Plan cadastral, 1999, extrait.

Référence du document reproduit :

- Plan cadastral, section A, 2e feuille, validé en 1999.  
Archives communales, Paimbœuf

IVR52\_20034400109NUCA

Auteur de l'illustration : Denis (reproduction) Pillet

Auteur du document reproduit : Direction générale des impôts

(c) Région Pays de la Loire - Inventaire général ; (c) Archives communales de Paimbœuf  
reproduction soumise à autorisation du titulaire des droits d'exploitation





La rue Pierre-Jubau prise de l'est vers l'ouest (1er quart XXe siècle).

Référence du document reproduit :


- Carte postale, 2e quart 20e siècle.  
Collection particulière, Lionel Houis

IVR52\_20034401840NUCA

Auteur de l'illustration : Denis (reproduction) Pillet

Auteur du document reproduit : Fernand Chapeau

(c) Région Pays de la Loire - Inventaire général ; (c) Collection particulière  
reproduction soumise à autorisation du titulaire des droits d'exploitation



Situation sur la vue aérienne, 1998.

Référence du document reproduit :

- Vue aérienne. Prise de vue argentique, extrait du cliché n° IVR52\_1998440116XA.  
Région Pays de la Loire - Centre de ressources, Nantes

IVR52\_19984404613NUDA

Auteur de l'illustration : Élodie Rama

Auteur du document reproduit : Christophe Yvernogeu

(c) Région Pays de la Loire - Inventaire général

reproduction soumise à autorisation du titulaire des droits d'exploitation





Situation sur la vue aérienne, 1998.

Référence du document reproduit :

- Vue aérienne. Prise de vue argentique, extrait du cliché n° IVR52\_19984401163XA.  
Région Pays de la Loire - Centre de ressources, Nantes

IVR52\_19984404614NUDA

Auteur de l'illustration : Élodie Rama

Auteur du document reproduit : Christophe Yvernogeu

(c) Région Pays de la Loire - Inventaire général

reproduction soumise à autorisation du titulaire des droits d'exploitation



La façade antérieure.

IVR52\_20034401166NUCA

Auteur de l'illustration : Denis Pillet

(c) Région Pays de la Loire - Inventaire général

reproduction soumise à autorisation du titulaire des droits d'exploitation



La façade postérieure vue de la maison n° 19 rue du Général-De-Gaulle.

IVR52\_20034400498NUCA

Auteur de l'illustration : Denis Pillet

(c) Région Pays de la Loire - Inventaire général

reproduction soumise à autorisation du titulaire des droits d'exploitation





La façade postérieure et le jardin.

IVR52\_20034401468NUCA

Auteur de l'illustration : Denis Pillet

(c) Région Pays de la Loire - Inventaire général

reproduction soumise à autorisation du titulaire des droits d'exploitation



L'escalier vu vers le palier du premier étage.

IVR52\_20034401467NUCA

Auteur de l'illustration : Denis Pillet

(c) Région Pays de la Loire - Inventaire général

reproduction soumise à autorisation du titulaire des droits d'exploitation



L'escalier, le jour central depuis premier étage.

IVR52\_20034401466NUCA

Auteur de l'illustration : Denis Pillet

(c) Région Pays de la Loire - Inventaire général

reproduction soumise à autorisation du titulaire des droits d'exploitation