

Pays de la Loire, Mayenne
Vaiges
anciennement les Croix
5 route de Chémeré-le-Roi

Maison, 5 route de Chémeré-le-Roi, anciennement les Croix

Références du dossier

Numéro de dossier : IA53004111
Date de l'enquête initiale : 2004
Date(s) de rédaction : 2004
Cadre de l'étude : inventaire topographique
Degré d'étude : repéré

Désignation

Dénomination : maison

Compléments de localisation

Milieu d'implantation : en village
Références cadastrales : 1842, I, 78 ; 1982, ZK, 76

Historique

La maison figure sur le cadastre de 1842. Elle a été vraisemblablement construite dans le deuxième quart du XIXe siècle. Elle a été remaniée sans doute dans les années 1950. La dépendance donnant sur la rue, d'origine ancienne, a été remaniée au début du XXe siècle. La dépendance arrière date de la deuxième moitié du XIXe siècle.

Période(s) principale(s) : 19e siècle, 2e moitié 20e siècle

Description

Les trois corps de bâtiment sont construits en moellons actuellement enduits de ciment. Ils sont couverts d'ardoise. Le logis possède un étage. Ses ouvertures sont encadrées de ciment. Les deux dépendances sont pourvues de baies en brique. La maison appartient au type IV.

Éléments descriptifs

Matériau(x) du gros-oeuvre, mise en oeuvre et revêtement : moellon sans chaîne en pierre de taille, enduit
Matériau(x) de couverture : ardoise
Étage(s) ou vaisseau(x) : 1 étage carré, en rez-de-chaussée, comble à surcroît
Type(s) de couverture : toit à longs pans

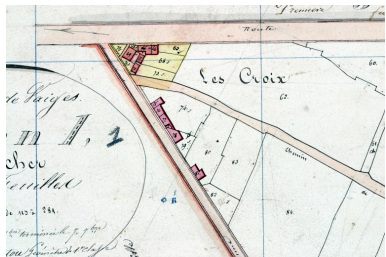
Typologies et état de conservation

Typologies : La typologie des maisons est établie en fonction de l'importance des remaniements entrepris après l'établissement du cadastre en 1842. Type I : maison conservée dans son aspect antérieur à 1842. Type II : maison remaniée en façade (la morphologie ancienne est conservée). Type III : maison complètement remaniée ou reconstruite au même emplacement. Type IV : maison construite ex nihilo après le premier cadastre.

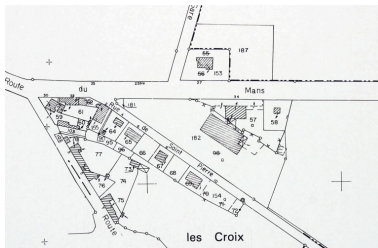
Statut, intérêt et protection

Statut de la propriété : propriété privée

Illustrations



Extrait du plan cadastral
de 1842, section II.
Repro. François Lasa
IVR52_20045301188NUCA



Extrait du plan cadastral renouvelé
en 1982 et régulièrement mis à jour
entre 1982 et 2002, section ZK.
Repro. François Lasa
IVR52_20045302408NUCA



Vue depuis la route.
Phot. François Lasa
IVR52_20045303316NUCA

Dossiers liés

Dossiers de synthèse :

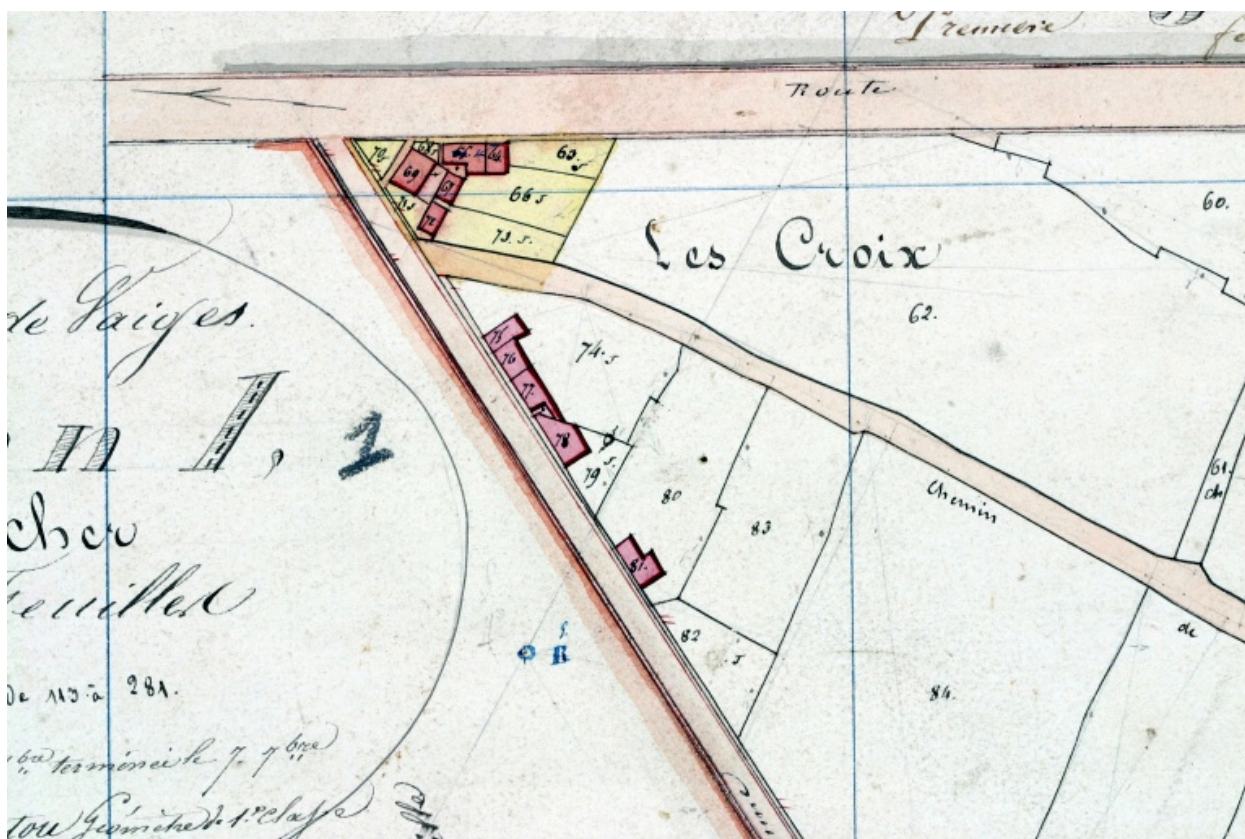
Vaiges, présentation de la commune (IA53004117) Pays de la Loire, Mayenne, Vaiges

Les maisons de la commune de Vaiges (IA53004119) Pays de la Loire, Mayenne, Vaiges

Oeuvre(s) contenue(s) :

Auteur(s) du dossier : Nicolas Foisneau, Christian Davy

Copyright(s) : (c) Région Pays de la Loire - Inventaire général ; (c) Conseil départemental de la Mayenne

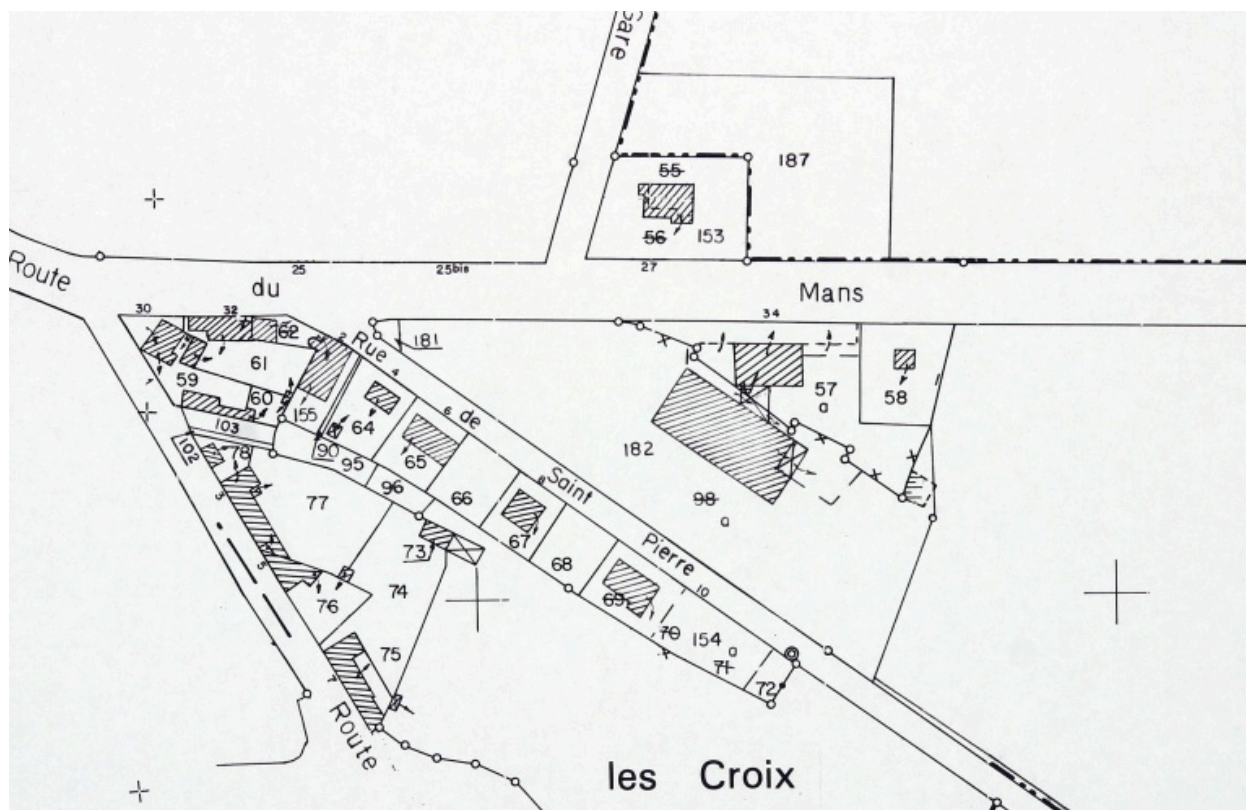


Extrait du plan cadastral de 1842, section II.

IVR52_20045301188NUCA

Auteur de l'illustration (reproduction) : François Lasa

(c) Conseil départemental de la Mayenne ; (c) Région Pays de la Loire - Inventaire général
communication libre, reproduction soumise à autorisation



Extrait du plan cadastral renouvelé en 1982 et régulièrement mis à jour entre 1982 et 2002, section ZK.

IVR52_20045302408NUCA

Auteur de l'illustration (reproduction) : François Lasa

(c) Ministère du budget, des comptes publics et de la réforme de l'Etat ; (c) Région Pays de la Loire - Inventaire général communication libre, reproduction soumise à autorisation



Vue depuis la route.

IVR52_20045303316NUCA

Auteur de l'illustration : François Lasa

(c) Région Pays de la Loire - Inventaire général
communication libre, reproduction soumise à autorisation