

Pays de la Loire, Mayenne  
Ménil  
la Gourre

## Moulin à farine de la Gourre

### Références du dossier

Numéro de dossier : IA53000566  
Date de l'enquête initiale : 2001  
Date(s) de rédaction : 2002  
Cadre de l'étude : enquête thématique départementale rivière Mayenne  
Degré d'étude : étudié

### Désignation

Dénomination : moulin à farine  
Parties constituantes non étudiées : logement, remise, étable à chevaux, toit à porcs

### Compléments de localisation

Milieu d'implantation : isolé  
Réseau hydrographique : la Mayenne  
Références cadastrales : 1833, A, 727, 728 ; 1984, A, 987

### Historique

Le moulin de la Gourre, situé sur la rive droite de la Mayenne, contre la culée du barrage du Gué-de-Ménil, est attesté en 1644 lorsque René de Racappé, seigneur de Magnannes, l'acquiert en même temps que le moulin de Bressac. Le logis et le bâtiment de l'écurie figurent sur le plan cadastral de 1833. En 1829, ses deux roues font tourner deux paires de meules. Il est alors dans les mains d'un seul propriétaire, François Charron, qui l'exploite. La canalisation de la Mayenne n'entraîne pas sa suppression en raison de la réalisation à Ménil d'un canal de navigation parallèle à la rivière. En 1865, deux meuniers y travaillent. La partie sud du moulin, correspondant au coursier du large, appartient à Marin Nail qui fait construire en 1875, contre la façade est, une première petite extension. La partie nord, correspondant au coursier de rive, est à Maximin Colombe. En 1886, elle passe à Ambroise Charron. La construction d'une seconde extension contre la façade est du moulin, celle de la remise et la démolition du four à pain situé à l'extrémité du logis, interviennent entre 1875 et 1906. A cette date, le bulletin de recensement des établissements industriels pour la formation de la matrice nous fournit une description précise des bâtiments. Ceux-ci sont encore divisés entre deux propriétaires, Pierre Charron et la veuve Nail, et répartis en deux parts à peu près égales mais Charron exploite l'ensemble, avant qu'il ne rachète l'autre partie en 1908. Le moulin, à deux roues intérieures à aubes, dispose d'une force motrice de 30 chevaux, réduite à 15 pendant 4 mois. Au rez-de-chaussée se trouvent trois paires de meules, un broyeur et un convertisseur à cylindres, un "boisseau d'attente" et à l'étage, un nettoyage à blé, un "extracteur", une bluterie, un "boisseau d'attente pour le grain sortant du nettoyage", un tire-sac. L'habitation comprend quatre pièces, au rez-de-chaussée. La remise et l'écurie sont tous les deux prolongés par un toit à porcs. Le poulailler, au sud, constitue un petit bâtiment indépendant. En 1914, la capacité de mouture journalière est évaluée à 20 quintaux de blé, à 30 en 1917 (pour une force motrice de 25 chevaux). Elle est toujours de 30 quintaux en 1936, alors qu'Ambroise Charron a succédé à son père. Celui-là réduit considérablement son activité à partir de 1953 (une paire de meules seulement est laissée en activité), puis la cesse en 1956. La Gourre est ensuite transformée en résidence secondaire et subit de profonds remaniements : la partie qui servait à la production a été arasée jusqu'à son soubassement, le bâtiment qui abritait l'écurie a été détruit, l'habitation et la remise ont été remaniés et reliés par une galerie.

Période(s) principale(s) : Temps modernes  
Période(s) secondaire(s) : 4e quart 19e siècle, 2e moitié 20e siècle

## Description

L'état ancien du moulin de la Gourre et les fonctions de ses bâtiments sont assez bien connus, grâce au plan de 1875, à la description de 1906 et aux photographies prises lorsqu'il était encore en activité. Le bâtiment principal, disposé transversalement à la rivière, était constitué de deux corps principaux, alignés, de longueur et de largeur différentes, mais tous deux à rez-de-chaussée et haut surcroît. Le premier corps, abritant le moulin, était doté à l'est de deux extensions servant au stockage. De lui ne subsistent que l'extrémité nord, totalement reprise, et le soubassement que traversent les deux coursiers dont les ouvertures sont sommées par un arc à claveaux en moellons de schiste. La roue du large est également conservée. Il s'agit d'une roue verticale en-dessous, à aubes courbes en bois. Le second corps correspond à l'habitation. Il a sans doute abrité plusieurs logements. Trois portes et trois cheminées (la troisième haute et sur le pan arrière) s'y distinguent en effet sur une carte postale des années 1950. Les autres dépendances fermaient presque complètement la cour : à l'ouest se trouvait une étable (?) et une remise qui se prolongeait en retour par un corps de bâtiment bas rejoignant l'écurie située au sud. A l'arrière de celle-ci se greffaient deux appentis, dont l'un à cheminée (four à pain?).

## Éléments descriptifs

Matériau(x) du gros-oeuvre, mise en oeuvre et revêtement : schiste, moellon sans chaîne en pierre de taille ; moellon sans chaîne en pierre de taille

Matériau(x) de couverture : ardoise

Étage(s) ou vaisseau(x) : en rez-de-chaussée, comble à surcroît

Type(s) de couverture : toit à longs pans, pignon couvert

Énergies : énergie hydraulique roue hydraulique verticale

## Typologies et état de conservation

Typologies : moulin de rive

État de conservation : vestiges, remanié

## Statut, intérêt et protection

Statut de la propriété : propriété privée

## Références documentaires

### Documents d'archive

- Archives départementales de la Mayenne ; 6 M 629. **Ravitaillement. Tableau des minoteries et moulins d'après l'importance de leur production**, 1914, 1917.
- Archives départementales de la Mayenne ; 6 M 631. **Enquête préalable au contingentement de la production des moulins**, 1936.
- Archives départementales de la Mayenne ; P 319. **Contribution des patentes : carnet des établissements industriels**.  
1877, 1906, 1912
- Archives départementales de la Mayenne ; P 392. **Contribution des patentes : carnet des établissements industriels**.  
1865
- Archives départementales de la Mayenne ; S 541. **Règlement du moulin de la Gourre, à Ménéil**, 1879.
- Archives départementales de la Mayenne ; S 90274. **Adjonction d'un petit bâtiment entre les avant-becs du moulin de la Gourre, à Ménéil**, 1875.
- Archives départementales de la Mayenne ; 1366 W 805. **Rôle général des anciennes contributions directes de Ménéil**, 1940-1972.

## Documents figurés

- **Plans des 26 chaussées ou barrages situés dans la partie navigable de la rivière Mayenne** / dessinés par L.-X. Deslandes de Lancelot. 1828. Album de 26 dess. : encre et aquarelle. (Archives départementales de la Mayenne ; S 466).
- **Plan d'ensemble du barrage et du moulin du Gué et du moulin de la Gourre, à Ménéil** / dessiné par Simonet. 1888. 1 dess. : encre et aquarelle. (Archives départementales de la Mayenne ; S 541).
- **Moulin de la Gourre à Ménéil : plan de localisation et plan au sol** / dessiné par Legras. 1875. 1 dess. : encre et aquarelle. (Archives départementales de la Mayenne ; S 90274).
- **[Les moulins de la Gourre et de la Grande-Roche, à Ménéil]**. 2e quart 20e siècle (?). 1 fotogr. pos. (Collection particulière).
- **[Vue aérienne du barrage du Gué et des moulins du Gué et de la Gourre, à Ménéil]** / photographié par la société d'édition de carte postale Lapie. 3e quart 20e siècle. 1 fotogr. pos. (Collection particulière).
- **[Les moulins de la Gourre et du Gué, à Ménéil]**. Nantes : Artaud, 3e quart 20e siècle. 1 impr. photoméc. ; carte postale. (Collection particulière).
- **[Le moulin de la Gourre, à Ménéil]**. Années 1950. 1 fotogr. pos. (Collection particulière).

## Périodiques

- BROSSAY, Chiron du. **Le moulin de Bressac**. *Bulletin de la commission historique et archéologique de la Mayenne*, 1912, 2e série, n° 28. p. 337

## Illustrations


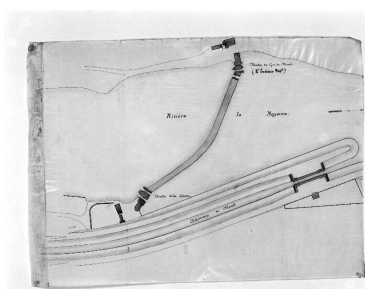
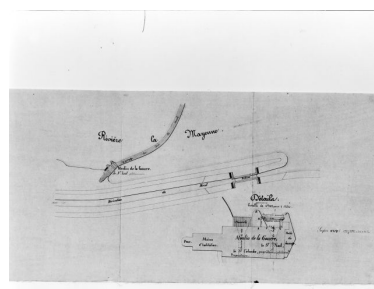


Planche n° 24 du recueil des plans des barrages de la partie navigable de la Mayenne. Plan d'ensemble du site de barrage du Gué-de-Ménéil avant la construction du canal : barrage, porte marinière, moulin à farine du Gué (rive droite) et moulin à farine de la Gourre (rive gauche).  
Autr. Louis-Xavier Deslandes de Lancelot, Repro. François Lasa  
IVR52\_20015300198XA



Plan d'ensemble du site de barrage du Gué, à Ménéil : moulin du Gué et ses dépendances, moulin de la Gourre et ses dépendances.  
Autr. Simonet, Repro. François Lasa  
IVR52\_20015300405X



Plan d'ensemble du moulin, du barrage du Gué et du canal et plan au sol du bâtiment du moulin.  
Autr. J. Legras, Repro. François Lasa  
IVR52\_20025300158X



Vue aérienne d'ensemble du site de barrage du Gué depuis le nord-ouest : au premier plan, le moulin de la Gourre et ses dépendances ; au second plan, le moulin du Gué.  
Autr. LAPIE, Repro. François Lasa  
IVR52\_20015300678X



Vue d'ensemble depuis la rive gauche en amont : moulin, logis du meunier, étable, remise et bâtiment abritant la porcherie et le poulailler.  
Repro. François Lasa  
IVR52\_20025300808X



Vue d'aval depuis la rive droite : logis du meunier et moulin. Au second plan, à gauche, la Petite Roche ; à droite, la Grande Roche.  
Repro. François Lasa  
IVR52\_20025300807X



La façade sud-ouest du moulin, en aval. A l'arrière-plan, le moulin du Gué.  
Phot. Gabriel Artaud,  
Repro. François Lasa  
IVR52\_20015300679X



Les vestiges du moulin vus de la Grande Roche, sur la rive gauche, en amont : soubassement, entrée des coursiers.  
Phot. François Lasa  
IVR52\_20025300749XA



Le soubassement du moulin et la roue du large vus du sud-est, depuis le moulin du Gué.  
Phot. François Lasa  
IVR52\_20025300723X



Façade sud-ouest, en aval, des vestiges du bâtiment du moulin : culée du barrage, soubassement du moulin avec les sorties des deux coursiers, logis du meunier (remanié).  
Phot. François Lasa  
IVR52\_20015300754X



Façade sud-ouest, en aval, des vestiges du bâtiment du moulin : culée du barrage, soubassement du moulin avec les sorties des deux coursiers, logis du meunier (remanié).  
Phot. François Lasa  
IVR52\_20015300753X



La sortie du coursier du large, pendant les écourées de 2009.  
Phot. Yves Guillotin  
IVR52\_20095300493NUCA





Façade nord-est, en amont, des vestiges du bâtiment du moulin, pendant les écourues de 2009 : soubassement du moulin avec les entrées des deux coursiers, logis du meunier (remanié).

Phot. Yves Guillotin  
IVR52\_20095300498NUCA



L'entrée du coursier de rive, pendant les écourues de 2009.

Phot. Yves Guillotin  
IVR52\_20095300496NUCA



L'entrée du coursier du large, pendant les écourues de 2009.

Phot. Yves Guillotin  
IVR52\_20095300497NUCA



La roue du large, pendant les écourues de 2009.

Phot. Yves Guillotin  
IVR52\_20095300494NUCA

## Dossiers liés

### Dossiers de synthèse :

Les moulins, les minoteries et les usines de l'aire d'étude "Rivière Mayenne" (IA53000590)

### Oeuvre(s) contenue(s) :

Auteur(s) du dossier : Nicolas Foisneau

Copyright(s) : (c) Région Pays de la Loire - Inventaire général ; (c) Conseil départemental de la Mayenne




Planche n° 24 du recueil des plans des barrages de la partie navigable de la Mayenne. Plan d'ensemble du site de barrage du Gué-de-Ménéil avant la construction du canal : barrage, porte marinière, moulin à farine du Gué (rive droite) et moulin à farine de la Gourre (rive gauche).

Référence du document reproduit :

- **Plans des 26 chaussées ou barrages situés dans la partie navigable de la rivière Mayenne** / dessinés par L.-X. Deslandes de Lancelot. 1828. Album de 26 dess. : encre et aquarelle. (Archives départementales de la Mayenne ; S 466).

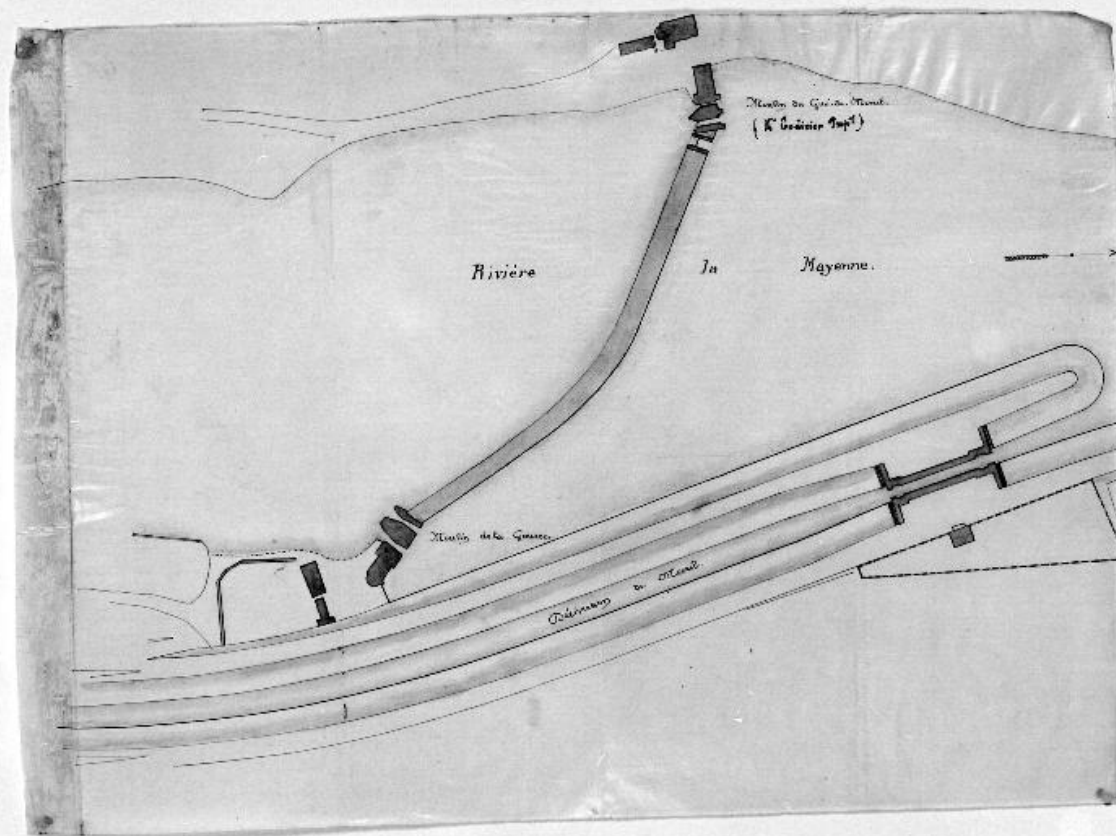
IVR52\_20015300198XA

Auteur de l'illustration (reproduction) : François Lasa

Auteur du document reproduit : Louis-Xavier Deslandes de Lancelot

Date de prise de vue : 2001

(c) Conseil départemental de la Mayenne ; (c) Région Pays de la Loire - Inventaire général communication libre, reproduction soumise à autorisation



Plan d'ensemble du site de barrage du Gué, à Ménil : moulin du Gué et ses dépendances, moulin de la Gourre et ses dépendances.

Référence du document reproduit :

- **Plan d'ensemble du barrage et du moulin du Gué et du moulin de la Gourre, à Ménil** / dessiné par Simonet. 1888. 1 dess. : encre et aquarelle. (Archives départementales de la Mayenne ; S 541).

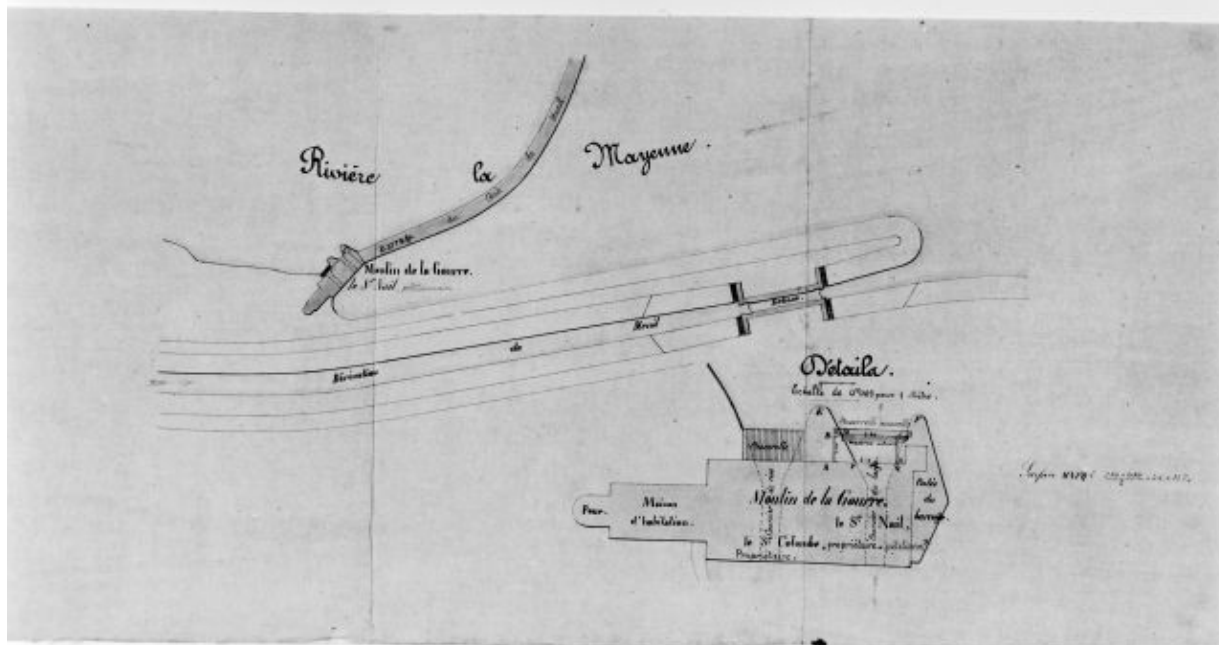
IVR52\_20015300405X

Auteur de l'illustration (reproduction) : François Lasa

Auteur du document reproduit : Simonet

Date de prise de vue : 2001

(c) Conseil départemental de la Mayenne ; (c) Région Pays de la Loire - Inventaire général communication libre, reproduction soumise à autorisation



Plan d'ensemble du moulin, du barrage du Gué et du canal et plan au sol du bâtiment du moulin.

Référence du document reproduit :

- **Moulin de la Gourre à Ménéil : plan de localisation et plan au sol** / dessiné par Legras. 1875. 1 dess. : encre et aquarelle. (Archives départementales de la Mayenne ; S 90274).

IVR52\_20025300158X


Auteur de l'illustration (reproduction) : François Lasa

Auteur du document reproduit : J. Legras

Date de prise de vue : 2001

(c) Conseil départemental de la Mayenne ; (c) Région Pays de la Loire - Inventaire général communication libre, reproduction soumise à autorisation





Vue aérienne d'ensemble du site de barrage du Gué depuis le nord-ouest : au premier plan, le moulin de la Gourre et ses dépendances ; au second plan, le moulin du Gué.

Référence du document reproduit :

- [Vue aérienne du barrage du Gué et des moulins du Gué et de la Gourre, à Ménéil] / photographié par la société d'édition de carte postale Lapie. 3e quart 20e siècle. 1 fotogr. pos. (Collection particulière).

IVR52\_20015300678X

Auteur de l'illustration (reproduction) : François Lasa

Auteur du document reproduit : LAPIE

Date de prise de vue : 2001

(c) Collection particulière ; (c) Région Pays de la Loire - Inventaire général  
communication libre, reproduction soumise à autorisation



Vue d'ensemble depuis la rive gauche en amont : moulin, logis du meunier, étable, remise et bâtiment abritant la porcherie et le poulailler.

Référence du document reproduit :

- [Le moulin de la Gourre, à Ménéil]. Années 1950. 1 fotogr. pos. (Collection particulière).

IVR52\_20025300808X

Auteur de l'illustration (reproduction) : François Lasa

Date de prise de vue : 2002

(c) Collection particulière ; (c) Région Pays de la Loire - Inventaire général  
communication libre, reproduction soumise à autorisation



Vue d'aval depuis la rive droite : logis du meunier et moulin. Au second plan, à gauche, la Petite Roche ; à droite, la Grande Roche.

Référence du document reproduit :

- [Les moulins de la Gourre et de la Grande-Roche, à Ménéil]. 2e quart 20e siècle (?). 1 fotogr. pos. (Collection particulière).

IVR52\_20025300807X

Auteur de l'illustration (reproduction) : François Lasa

Date de prise de vue : 2002

(c) Collection particulière ; (c) Région Pays de la Loire - Inventaire général  
communication libre, reproduction soumise à autorisation



La façade sud-ouest du moulin, en aval. A l'arrière-plan, le moulin du Gué.

Référence du document reproduit :

- [Les moulins de la Gourre et du Gué, à Ménéil]. Nantes : Artaud, 3e quart 20e siècle. 1 impr. photoméc. ; carte postale. (Collection particulière).

IVR52\_20015300679X

Auteur de l'illustration : Gabriel Artaud, Auteur de l'illustration (reproduction) : François Lasa

Date de prise de vue : 2001

(c) Editions Artaud ; (c) Région Pays de la Loire - Inventaire général  
communication libre, reproduction soumise à autorisation



Les vestiges du moulin vus de la Grande Roche, sur la rive gauche, en amont : soubassement, entrée des coursiers.

IVR52\_20025300749XA

Auteur de l'illustration : François Lasa

Date de prise de vue : 2002

(c) Région Pays de la Loire - Inventaire général  
communication libre, reproduction soumise à autorisation





Le soubassement du moulin et la roue du large vus du sud-est, depuis le moulin du Gué.

IVR52\_20025300723X

Auteur de l'illustration : François Lasa

Date de prise de vue : 2002

(c) Région Pays de la Loire - Inventaire général  
communication libre, reproduction soumise à autorisation



Façade sud-ouest, en aval, des vestiges du bâtiment du moulin : culée du barrage, soubassement du moulin avec les sorties des deux coursiers, logis du meunier (remanié).

IVR52\_20015300754X

Auteur de l'illustration : François Lasa

Date de prise de vue : 2001

(c) Région Pays de la Loire - Inventaire général  
communication libre, reproduction soumise à autorisation



Façade sud-ouest, en aval, des vestiges du bâtiment du moulin : culée du barrage, soubassement du moulin avec les sorties des deux coursiers, logis du meunier (remanié).

IVR52\_20015300753X

Auteur de l'illustration : François Lasa

Date de prise de vue : 2001

(c) Région Pays de la Loire - Inventaire général  
communication libre, reproduction soumise à autorisation



La sortie du coursier du large, pendant les écourues de 2009.

IVR52\_20095300493NUCA

Auteur de l'illustration : Yves Guillotin

Date de prise de vue : 2009

(c) Région Pays de la Loire - Inventaire général  
communication libre, reproduction soumise à autorisation





Façade nord-est, en amont, des vestiges du bâtiment du moulin, pendant les écourues de 2009 : soubassement du moulin avec les entrées des deux coursiers, logis du meunier (remanié).

IVR52\_20095300498NUCA

Auteur de l'illustration : Yves Guillotin

Date de prise de vue : 2009

(c) Région Pays de la Loire - Inventaire général  
communication libre, reproduction soumise à autorisation





L'entrée du coursier de rive, pendant les écourues de 2009.

IVR52\_20095300496NUCA

Auteur de l'illustration : Yves Guillotin

Date de prise de vue : 2009

(c) Région Pays de la Loire - Inventaire général  
communication libre, reproduction soumise à autorisation



L'entrée du coursier du large, pendant les écourues de 2009.

IVR52\_20095300497NUCA

Auteur de l'illustration : Yves Guillotin

Date de prise de vue : 2009

(c) Région Pays de la Loire - Inventaire général  
communication libre, reproduction soumise à autorisation





La roue du large, pendant les écourues de 2009.

IVR52\_20095300494NUCA

Auteur de l'illustration : Yves Guillotin

Date de prise de vue : 2009

(c) Région Pays de la Loire - Inventaire général  
communication libre, reproduction soumise à autorisation