

Pays de la Loire, Mayenne  
Mayenne  
l'Ecluse-de-Mayenne

## Site d'écluse de L'Ecluse-de-Mayenne

### Références du dossier

Numéro de dossier : IA53000475  
Date de l'enquête initiale : 2001  
Date(s) de rédaction : 2001  
Cadre de l'étude : enquête thématique départementale rivière Mayenne  
Degré d'étude : étudié

### Désignation

Dénomination : site d'écluse  
Parties constituantes non étudiées : maison

### Compléments de localisation

Milieu d'implantation : en ville  
Réseau hydrographique : la Mayenne  
Références cadastrales : 1984, AW, 2a

### Historique

La loi du 31 mai 1846 portant sur la canalisation de la Mayenne entre Laval et Mayenne prévoyait, conformément aux propositions faites par l'ingénieur ordinaire des Ponts et Chaussées Pinsonnière dans l'avant-projet de 1844, la réalisation de deux barrages à écluses à Mayenne, l'un à l'emplacement du barrage existant alors, situé immédiatement en aval du vieux pont et commandant le fonctionnement des Grands Moulins, l'autre au lieu-dit les Vallées. Un seul a finalement été construit, en amont de ce site. Dernier barrage à écluse construit sur la haute Mayenne, il constitue aussi le point de passage des bateaux le plus septentrional sur la rivière. Il a été édifié entre 1860 et 1863 sur les plans de l'ingénieur Dupuy, par l'entrepreneur de Montflours Pierre Colas, choisi lors de l'adjudication des travaux le 6 juillet 1860. L'écluse a été ouverte à la navigation le 20 octobre 1863. Le linteau de la porte d'entrée de la maison éclusière porte la même date de 1863.

Période(s) principale(s) : 3e quart 19e siècle  
Dates : 1863 (porte la date)  
Auteur(s) de l'oeuvre : Charles Dupuy (ingénieur des Ponts et Chaussées, attribution par source)

### Description

Le barrage de Mayenne présente une forme de chevron. Située sur la rive gauche, en contrebas du chemin de halage, auquel elle est reliée par trois emmarchements, l'écluse présente un parement de pierres de taille de granite. Elle est adossée au mur oblique des quais, qui protège la maison éclusière de crues éventuelles. Aussi celle-ci n'est-elle que très faiblement surélevée par un soubassement aveugle, d'égale hauteur sur ses deux faces. Entourée sur trois côtés par un jardin, mais apparemment dépourvue de fournil et de latrines extérieurs, elle dispose d'une façade antérieure ordonnancée : ses deux travées latérales, identiques, ouvertes au rez-de-chaussée par une fenêtre rectangulaire et à l'étage par une fenêtre carrée sont disposées de part et d'autre de l'axe de symétrie constitué par la travée centrale. Un escalier à deux montées convergentes y prend place. Il rattrape le soubassement et permet l'accès à la porte d'entrée. Au-dessus, une table de granite porte le nom et le numéro (1) de l'écluse. L'entourage des ouvertures, le soubassement et les chaînes d'angle sont également traités en pierre de taille de granite. Le reste des murs est enduit.

## Éléments descriptifs

Matériau(x) du gros-oeuvre, mise en oeuvre et revêtement : granite, moellon, enduit ; granite, pierre de taille

Matériau(x) de couverture : ardoise

Étage(s) ou vaisseau(x) : rez-de-chaussée surélevé, étage en surcroît

Élévations extérieures : élévation ordonnancée

Type(s) de couverture : toit à longs pans, pignon couvert

## Typologies et état de conservation

État de conservation : bon état

## Statut, intérêt et protection

Statut de la propriété : propriété de l'Etat

## Références documentaires

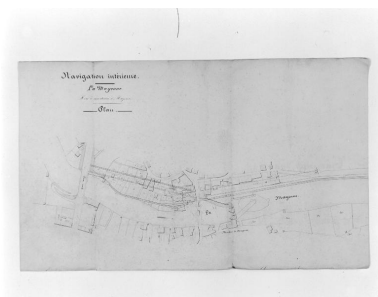
### Documents d'archive

- Archives départementales de la Mayenne ; S 483<; **Canalisation de la Mayenne entre Grenoux et Mayenne**, 1850-1874.
- Archives départementales de la Mayenne ; S 20022. **Canalisation de la Mayenne entre Grenoux et Mayenne**, 1844-1860.


### Documents figurés

- **Plan d'ensemble du site d'écluse de Mayenne** / dessiné par Binse. 1863. 1 dess. : encre et aquarelle. (Archives départementales de la Mayenne ; S 542).
- **Projet de réalisation d'un quai et d'un port à Mayenne, rive gauche**. 1844. 1 dess. : encre. (Archives départementales de la Mayenne ; S 20022).
- **Mayenne. Les Grands Moulins** / phot. par Chevrinais. Mayenne : E. Chouasnet, 1er quart 20e siècle. 1 impr. photomec. ; carte postale, (49). (Archives départementales de la Mayenne ; 5 Fi 11).
- **Mayenne. Bords de la Mayenne**. Rennes : J. Sorel, 1er quart 20e siècle. 1 impr. photoméc. ; carte postale, (4). (Archives départementales de la Mayenne ; 5 Fi 511).

## Illustrations



Projet de réalisation d'un quai et d'un port, rive gauche. Premier projet (non réalisé) de construction d'une écluse à sas à l'emplacement de l'ancienne chaussée. Repro. François Lasa



Plan d'ensemble : barrage, écluse et Grands Moulins de Mayenne  
Autr. Binse, Repro. François Lasa  
IVR52\_20015300211XA



Vue d'ensemble du site depuis la rive gauche : maison éclusière, écluse, barrage, Grands Moulins.  
Autr. Chevrinais, Autr. E. Chouasnet, Repro. François Lasa  
IVR52\_20015300374X


IVR52\_20025300146X



Vue d'ensemble de la maison  
éclusière, de l'écluse et du  
pertuis depuis le haut du viaduc.  
Autr. J. Sorel, Repro. François Lasa  
IVR52\_20015300375X



Les vestiges du moulin, le barrage,  
le pertuis, l'écluse et le pont vus  
depuis le ponton situé à l'aval.  
Phot. François Lasa  
IVR52\_20015300446X



Le barrage, le pertuis,  
l'écluse et la maison éclusière  
vus depuis la rive droite.  
Phot. François Lasa  
IVR52\_20015300445X



La maison éclusière, l'écluse et  
le barrage vus depuis le viaduc.  
Phot. François Lasa  
IVR52\_20025301208X



La maison éclusière.  
Phot. François Lasa  
IVR52\_20015300447X

## Dossiers liés

Oeuvre(s) partie(s) constituante(s) étudiée(s) : Minoterie dite les Grands Moulins de Mayenne (IA53000476) Pays de la Loire, Mayenne, Mayenne, 6 quai Carnot

### Dossiers de synthèse :

Rivière aménagée la Mayenne, dite la Mayenne canalisée (IA53000589)

### Oeuvre(s) contenue(s) :

Auteur(s) du dossier : Nicolas Foisneau

Copyright(s) : (c) Région Pays de la Loire - Inventaire général ; (c) Conseil départemental de la Mayenne



Projet de réalisation d'un quai et d'un port, rive gauche. Premier projet (non réalisé) de construction d'une écluse à sas à l'emplacement de l'ancienne chaussée.

Référence du document reproduit :

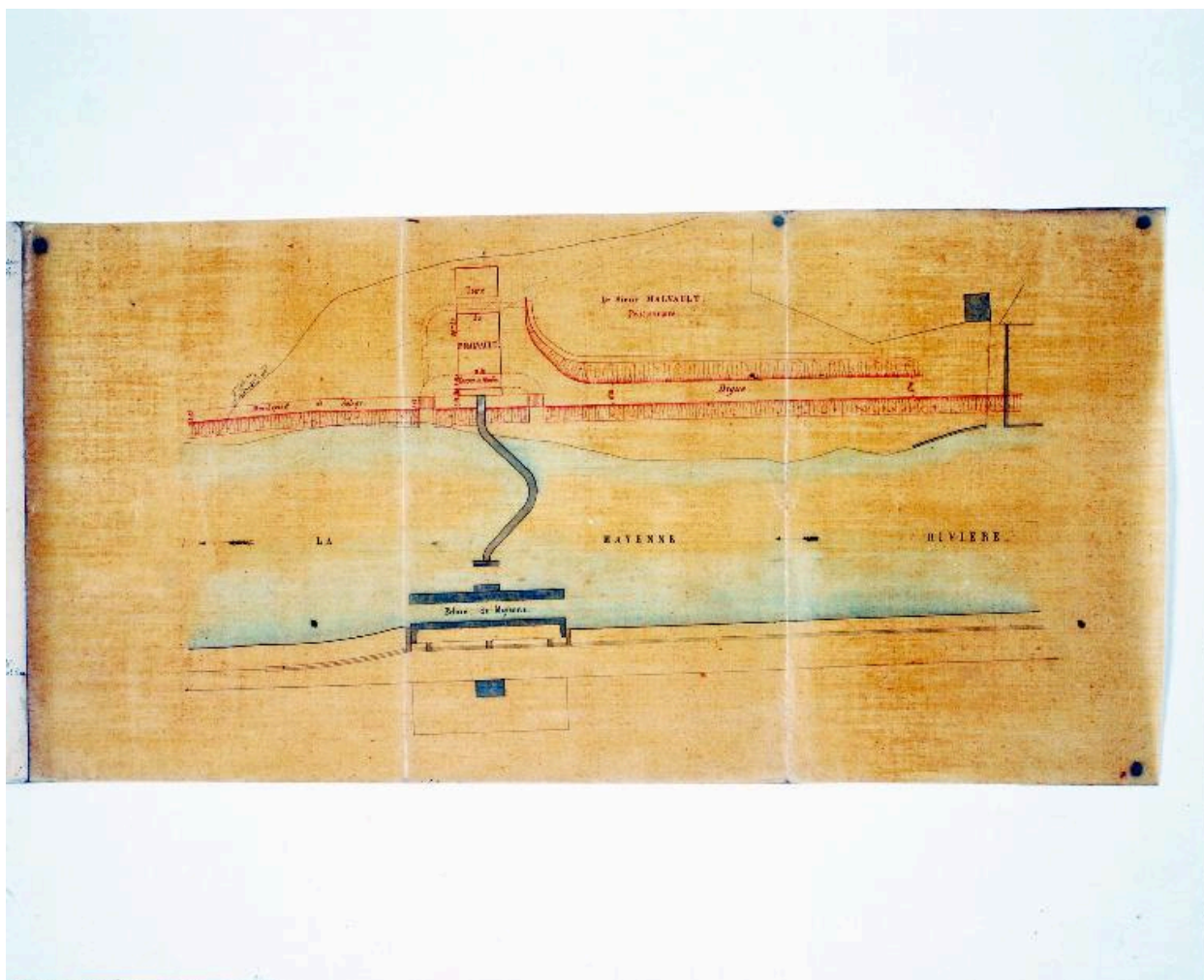
- **Projet de réalisation d'un quai et d'un port à Mayenne, rive gauche.** 1844. 1 dess. : encre. (Archives départementales de la Mayenne ; S 20022).

IVR52\_20025300146X

Auteur de l'illustration (reproduction) : François Lasa

Date de prise de vue : 2002

(c) Conseil départemental de la Mayenne ; (c) Région Pays de la Loire - Inventaire général communication libre, reproduction soumise à autorisation



Plan d'ensemble : barrage, écluse et Grands Moulins de Mayenne

Référence du document reproduit :

- **Plan d'ensemble du site d'écluse de Mayenne** / dessiné par Binse. 1863. 1 dess. : encre et aquarelle. (Archives départementales de la Mayenne ; S 542).

IVR52\_20015300211XA

Auteur de l'illustration (reproduction) : François Lasa

Auteur du document reproduit : Binse

Date de prise de vue : 2001

(c) Conseil départemental de la Mayenne ; (c) Région Pays de la Loire - Inventaire général communication libre, reproduction soumise à autorisation



Vue d'ensemble du site depuis la rive gauche : maison éclusière, écluse, barrage, Grands Moulins.

Référence du document reproduit :

- **Mayenne. Les Grands Moulins** / phot. par Chevrinais. Mayenne : E. Chouasnet, 1er quart 20e siècle. 1 impr. photomec. ; carte postale, (49). (Archives départementales de la Mayenne ; 5 Fi 11).

IVR52\_20015300374X

Auteur de l'illustration (reproduction) : François Lasa

Auteur du document reproduit : Chevrinais, E. Chouasnet

Date de prise de vue : 2001

(c) Editions Chouasnet ; (c) Région Pays de la Loire - Inventaire général ; (c) Conseil départemental de la Mayenne  
communication libre, reproduction soumise à autorisation





Vue d'ensemble de la maison éclusière, de l'écluse et du pertuis depuis le haut du viaduc.

Référence du document reproduit :

- **Mayenne. Bords de la Mayenne.** Rennes : J. Sorel, 1er quart 20e siècle. 1 impr. photoméc. ; carte postale, (4). (Archives départementales de la Mayenne ; 5 Fi 511).

IVR52\_20015300375X

Auteur de l'illustration (reproduction) : François Lasa

Auteur du document reproduit : J. Sorel

Date de prise de vue : 2001

(c) Editions Sorel ; (c) Région Pays de la Loire - Inventaire général ; (c) Conseil départemental de la Mayenne  
communication libre, reproduction soumise à autorisation



Les vestiges du moulin, le barrage, le pertuis, l'écluse et le pont vus depuis le ponton situé à l'aval.

IVR52\_20015300446X

Auteur de l'illustration : François Lasa

Date de prise de vue : 2001

(c) Région Pays de la Loire - Inventaire général  
communication libre, reproduction soumise à autorisation





Le barrage, le pertuis, l'écluse et la maison éclésièr vus depuis la rive droite.

IVR52\_20015300445X

Auteur de l'illustration : François Lasa

Date de prise de vue : 2001

(c) Région Pays de la Loire - Inventaire général  
communication libre, reproduction soumise à autorisation



La maison éclusière, l'écluse et le barrage vus depuis le viaduc.

IVR52\_20025301208X

Auteur de l'illustration : François Lasa

Date de prise de vue : 2002

(c) Région Pays de la Loire - Inventaire général  
communication libre, reproduction soumise à autorisation



La maison éclusière.

IVR52\_20015300447X

Auteur de l'illustration : François Lasa

Date de prise de vue : 2001

(c) Région Pays de la Loire - Inventaire général  
communication libre, reproduction soumise à autorisation