Pays de la Loire, Maine-et-Loire
Angers
quartier Centre-ville
5 rue Lionnaise

Maison Taiget (partie droite), 5 rue Lionnaise

Références du dossier

Numéro de dossier : IA49005110
Date de l'enquête initiale : 1989
Date(s) de rédaction : 1990, 2002
Cadre de l'étude : inventaire topographique Angers intra-muros
Degré d'étude : étudié

Désignation

Dénomination : maison
Appellation : maison Taiget
Parties constituantes non étudiées : cour, boutique

Compléments de localisation

Milieu d'implantation : en ville
Références cadastrales : 1840, K, 278 ; 1980, HL, 116 ; 1999, HL, 116

Historique

La maison au 5, rue Lionnaise constitue la partie droite de deux maisons "joignant ensemble" selon un censif de l'abbaye du Ronceray des années 1460-1470 (cf. dossier du 3, rue Lionnaise pour la partie gauche). Elle est construite pour la veuve et héritiers de Jean Taiget vers 1473-1477d d'après une analyse dendrochronologique effectuée en 2011 sur l'unité de gauche (Dendrotech, Rennes), mentionnée par ailleurs comme "nouvelement ediffiée" dans ce censif du 3e quart du XVe siècle. Le corps principal est surélevé d'un étage carré dans la 2e moitié du XIXe siècle, faisant disparaître le comble d'origine toujours présent à l'unité d'habitation de gauche, au n° 3. Une bonne partie du cloisonnement intérieur en bois et torchis (au moins pour le corps principal), notamment le couloir, est d'origine, ainsi que l'escalier en vis en bois. L'étroit corps d'habitation sur cour reprend les mêmes époques de construction et de surélévation. La devanture de boutique, avec sa propre porte, avait été peu remaniée et gardée sa structure ancienne (rare à Angers), avant une modernisation de ce niveau en 2002 pour un usage d'habitation, qui en a fait disparaître l'agencement initial : le rez-de-chaussée présente désormais un pan de bois moderne percée d'une fenêtre.

Période(s) principale(s) : 2e moitié 15e siècle
Période(s) secondaire(s) : 2e moitié 19e siècle, 1er quart 21e siècle
Auteur(s) de l'oeuvre : Jean Camus ()

Description

Maison à double issue, avec corps principal sur la rue Lionnaise, tandis que la cour postérieure et le corps de logis annexe sont accessibles par l'impasse de la Laiterie. Le corps sur rue présente une structure mixte pierre et pan de bois, celui-ci majoritaire : élévations principales et partie du cloisonnement intérieur. Les murs mitoyens sont en schiste enduit sur deux niveaux pour le mur droit portant les cheminées, sur un seul niveau pour le mitoyen gauche. Le logis, aujourd'hui à deux étages, comprenait initialement un seul étage carré et un étage de comble comme ses voisines. L'étage carré rapporté est également en pan de bois, avec essentage sur la façade postérieure. Le logis annexe sur la cour s'élève sur deux étages carrés également en pan de bois, apparemment homogène, porté par un rez-de-chaussée de pierre.

Eléments descriptifs

Matériau(x) du gros-oeuvre, mise en oeuvre et revêtement : schiste ; bois ; torchis ; enduit ; enduit ; essentage de matériau synthétique ; moellon sans chaîne en pierre de taille ; pan de bois ; appareil mixte
Matériau(x) de couverture : ardoise
Étage(s) ou vaisseau(x) : 2 étages carrés
Type(s) de couverture : toit à deux pans ; appentis ; pignon couvert ; demi-croupe
Escaliers : escalier dans-œuvre : escalier en vis sans jour, en charpente

Typologies et état de conservation

Typologies : maison marchande des XVe-XVIe siècles: façade en pan de bois, structure rustique (type A1c)
État de conservation : restauré

Statut, intérêt et protection

Ce logis est la partie droite d'un ensemble à deux unités d'habitation au fonds parcellaire irrégulier : la maison de gauche au n° 3 est plus petite, sans cour postérieure, tandis que celle de droite au n° 5 présente un parcellaire plus large (5,50 m sur rue) qui va par derrière jusqu'à l'impasse de la Laiterie, avec une cour arrière et un corps secondaire latéral (une profondeur totale de 17,50 m). Sur rue, l'homogénéité des pans de bois des deux unités d'habitation est certaine avec la numérotation continue encore visible des poteaux sur l'ensemble des élévations, ainsi que la présence d'un unique poteau élargi central portant les sablières des deux maisons. Cette unité d'habitation est moins lisible que sa voisine en raison de sa surélévation en pan de bois datant de la 2e moitié du XIXe siècle, venant rompre le gabarit général de l'ensemble des deux unités d'habitation qui était le sien au XVe siècle. Le rez-de-chaussée était particulièrement représentatif d'une structure marchande de maison en pan de bois, avec sa porte d'entrée au logis surmonté de jours pour éclairer un couloir (avec encore sa cloison en pan de bois, fort rare désormais à Angers) menant à l'escalier en vis, toujours en place, et sa seconde porte desservant au centre la boutique. La transformation de celle-ci à usage d'habitation a malheureusement fait disparaître cette dernière partie, la plus rare. Le gouttereau sur rue et surtout le pan de bois le plus basique, une grille de poteau sans même une croix de Saint-André (pourtant habituelle pour ces maisons à encorbellement sur solives) traduisent une architecture particulièrement populaire, d'esprit faubourien. Ce logis s'inscrit dans la continuité des modestes maisons de l'ancienne montée des Forges (une appellation ancienne du bas de la rue Lionnaise), fruit probable d'une opération de lotissement dans la 2e moitié du XVe siècle (du n° 3 au n° 9).

Intérêt de l'œuvre : à signaler
Éléments remarquables : boutique, couloir
Statut de la propriété : propriété privée

Références documentaires

Documents figurés

- Plan d'alignement, vers 1844 (Ville d'Angers, service de la Voirie Drection, bureau cadastre : non côté)

Illustrations

Vue de situation.
Phot. Patrice Giraud
IVR52_20024904150NUCA

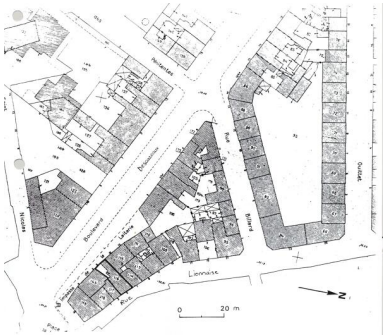

Plan-masse et de situation. D'après le plan cadastral, 1980, section HL, parcelle 116, éch. 1 : 500, agrandi.
Dess. I. Frager
IVR52_20004904550A4

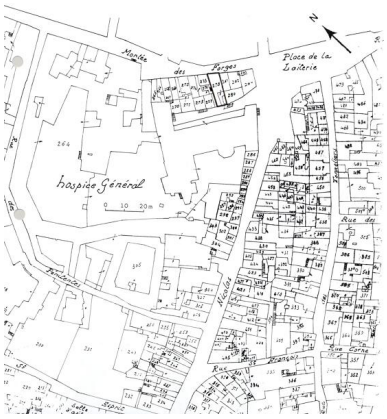

Plan-masse et de situation. D'après le plan cadastral, 1840, section K, parcelles 278, 279, éch. 1 : 1 000.
Dess. I. Frager
IVR52_20004904551A4

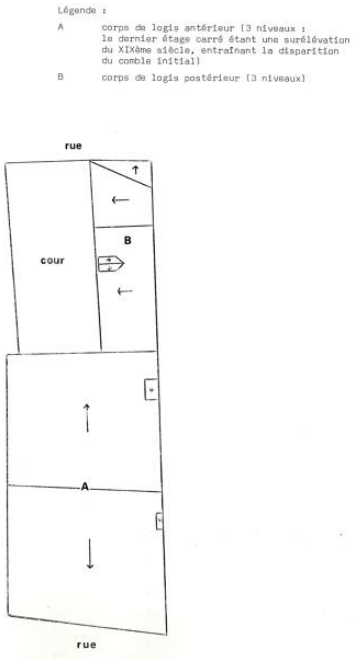

Plan schématique des couvertures.
Dess. I. Frager
IVR52_20004904552A4

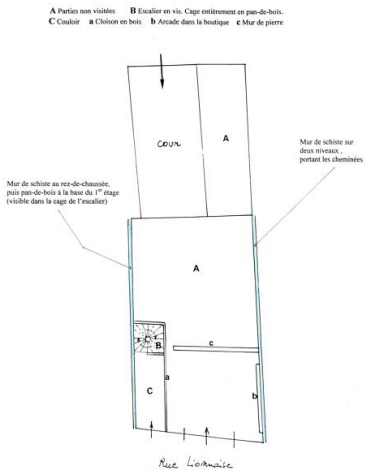

Plan schématique du rez-de-chaussée.
Dess. I. Frager
IVR52_20004904557A4

Elévation antérieure.
Phot. François Lasa
IVR52_19844900310V

Elévation antérieure : vue d'ensemble de la boutique.

Phot. François Lasa
IVR52_19844901099X

Vue d'ensemble sur la cour postérieure, depuis l'impasse de la Laiterie.
Phot. Patrice Giraud
IVR52_19794901575X

Boutique en cours de remaniement : vue d'ensemble pendant travaux sept.- oct. 2002.
Phot. Dominique Letellier
IVR52_20024902377NUCA

Boutique, partie droite après suppression du poteau-cornier, pendant les travaux d'octobre 2002.
Phot. Dominique Letellier
IVR52_20024902378NUCA



Boutique, angle supérieur droit après suppression du poteau-cornier, pendant les travaux d'octobre 2002.
Phot. Dominique Letellier
IVR52_20024902379NUCA

Devanture de boutique : ensemble du solin en cours de décapage, travaux oct. 2002
Phot. Dominique Letellier
IVR52_20024902384NUCA

Devanture de boutique, pendant travaux, avec dégagement du poteau gauche de la porte de boutique.
Phot. Dominique Letellier
IVR52_20024902385NUCA

Devanture de boutique, pendant travaux : trace d'une sablière basse portant le poteau droit de la boutique et noyé dans le solin.
Phot. Dominique Letellier
IVR52_20024902386NUCA

Vestige du poteau cornier au 1er niveau, à droite de la boutique, après déplacement pendant les travaux d'octobre 2002.
A gauche, tenon supérieur.
Phot. Dominique Letellier
IVR52_20024902380NUCA

Boutique, élévation intériure droite (ouest) : arc de décharge (?). Pendant les travaux d' Oct. 2002. Phot. Dominique Letellier IVR52_20024902381NUCA

Couloir, vu depuis l'escalier vers la rue, pendant les travaux octobre 2002. Phot. Dominique Letellier IVR52_20024902383NUCA

Cage d'escalier, vue depuis l'entrée du couloir, pendant les travaux d'octobre 2002. Phot. Dominique Letellier IVR52_20024902382NUCA

Dossiers liés

Dossiers de synthèse :
Angers intra-muros : présentation de l'aire d'étude (IA49006891) Pays de la Loire, Maine-et-Loire, Angers
Demeures du centre historique (intra-muros) (IA49000778) Pays de la Loire, Maine-et-Loire, Angers, quartier Centre-ville
L'habitat communal (IA49007141) Pays de la Loire, Maine-et-Loire, Angers, quartier Centre-ville
Oeuvre(s) contenue(s) :

Auteur(s) du dossier : Dominique Letellier-d'Espinose, Olivier Biguet
Copyright(s) : (c) Région Pays de la Loire - Inventaire général ; (c) Ville d'Angers

Vue de situation.

IVR52_20024904150NUCA
Auteur de l'illustration : Patrice Giraud
(c) Région Pays de la Loire - Inventaire général
communication libre, reproduction soumise à autorisation

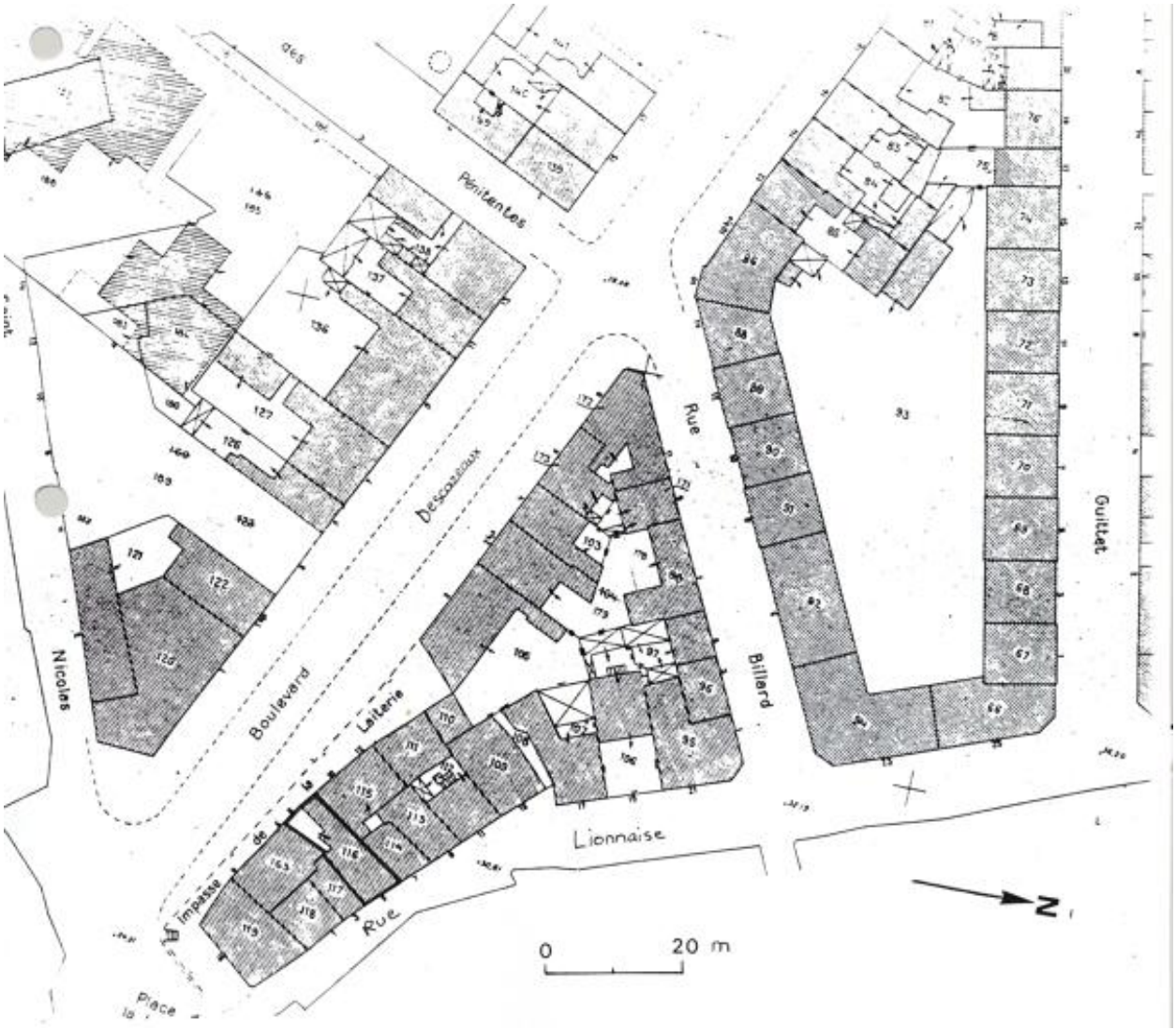

Plan-masse et de situation. D'après le plan cadastral, 1980, section HL, parcelle 116, éch. 1 : 500, agrandi.

IVR52_20004904550A4
Auteur de l'illustration : I. Frager
Date de prise de vue : 2006
(c) Région Pays de la Loire - Inventaire général
communication libre, reproduction soumise à autorisation

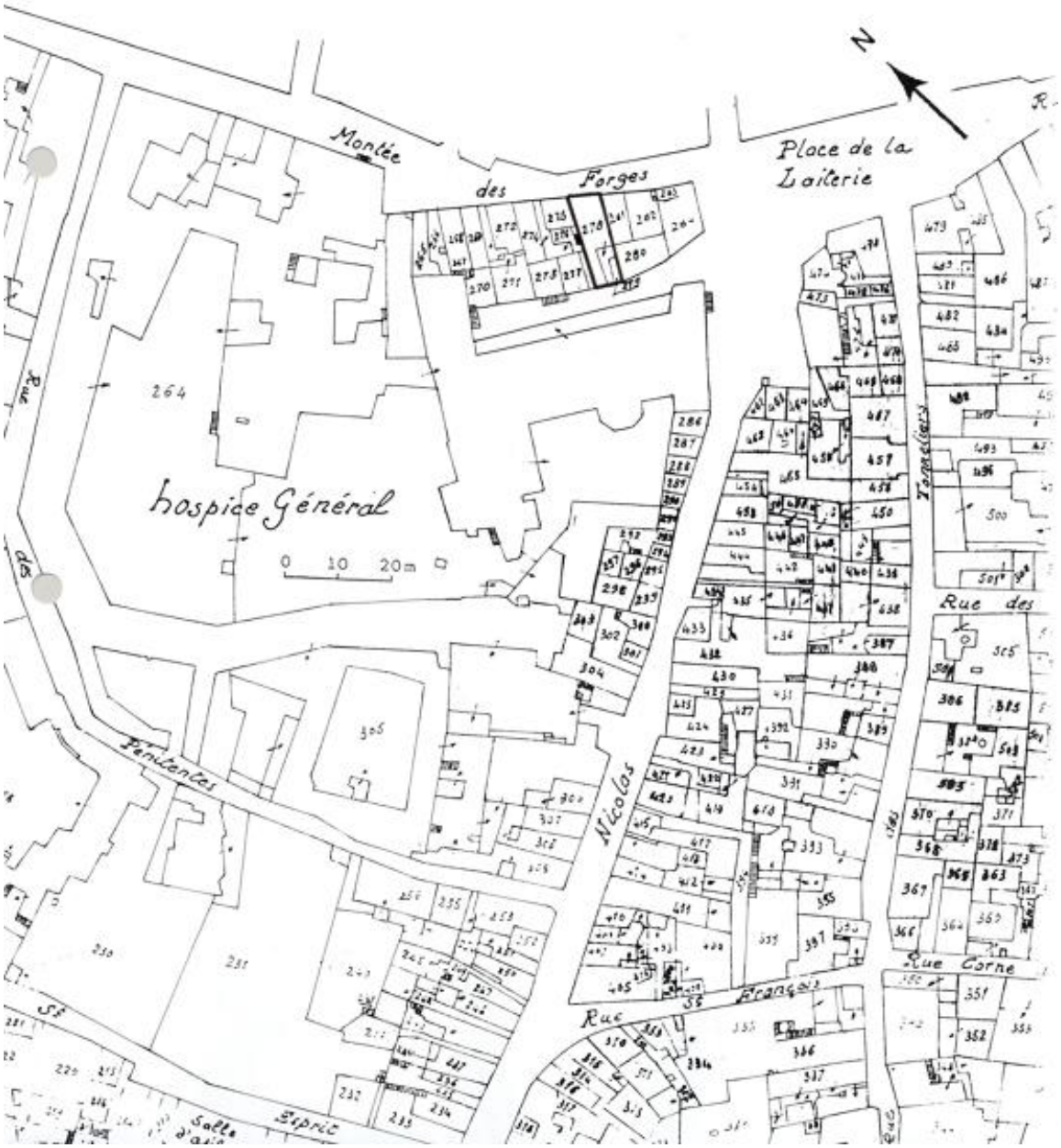

Plan-masse et de situation. D'après le plan cadastral, 1840, section K, parcelles 278, 279, éch. 1 : 1 000.

IVR52_20004904551A4
Auteur de l'illustration : I. Frager
Date de prise de vue : 2006
(c) Ville d'Angers ; (c) Région Pays de la Loire - Inventaire général
communication libre, reproduction soumise à autorisation

Légende :

A corps de logis antérieur (3 niveaux : le dernier étage carré étant une surélévation du XIXème siècle, entraînant la disparition du comble initial)

B corps de logis postérieur (3 niveaux)

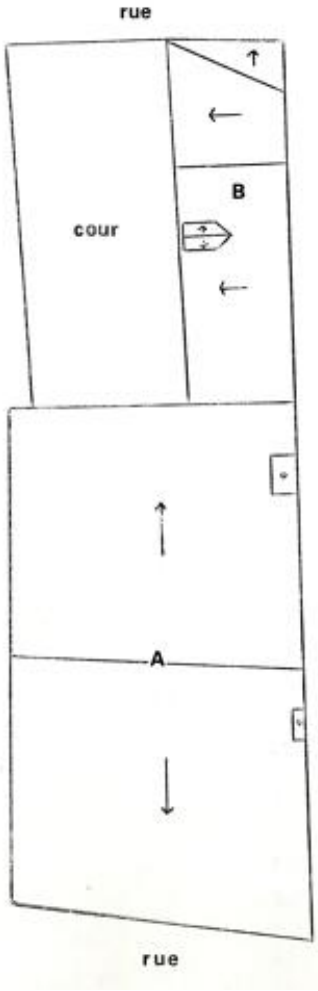

Plan schématique des couvertures.

IVR52_20004904552A4
Auteur de l'illustration : I. Frager
Date de prise de vue : 2006
(c) Ville d'Angers ; (c) Région Pays de la Loire - Inventaire général
communication libre, reproduction soumise à autorisation

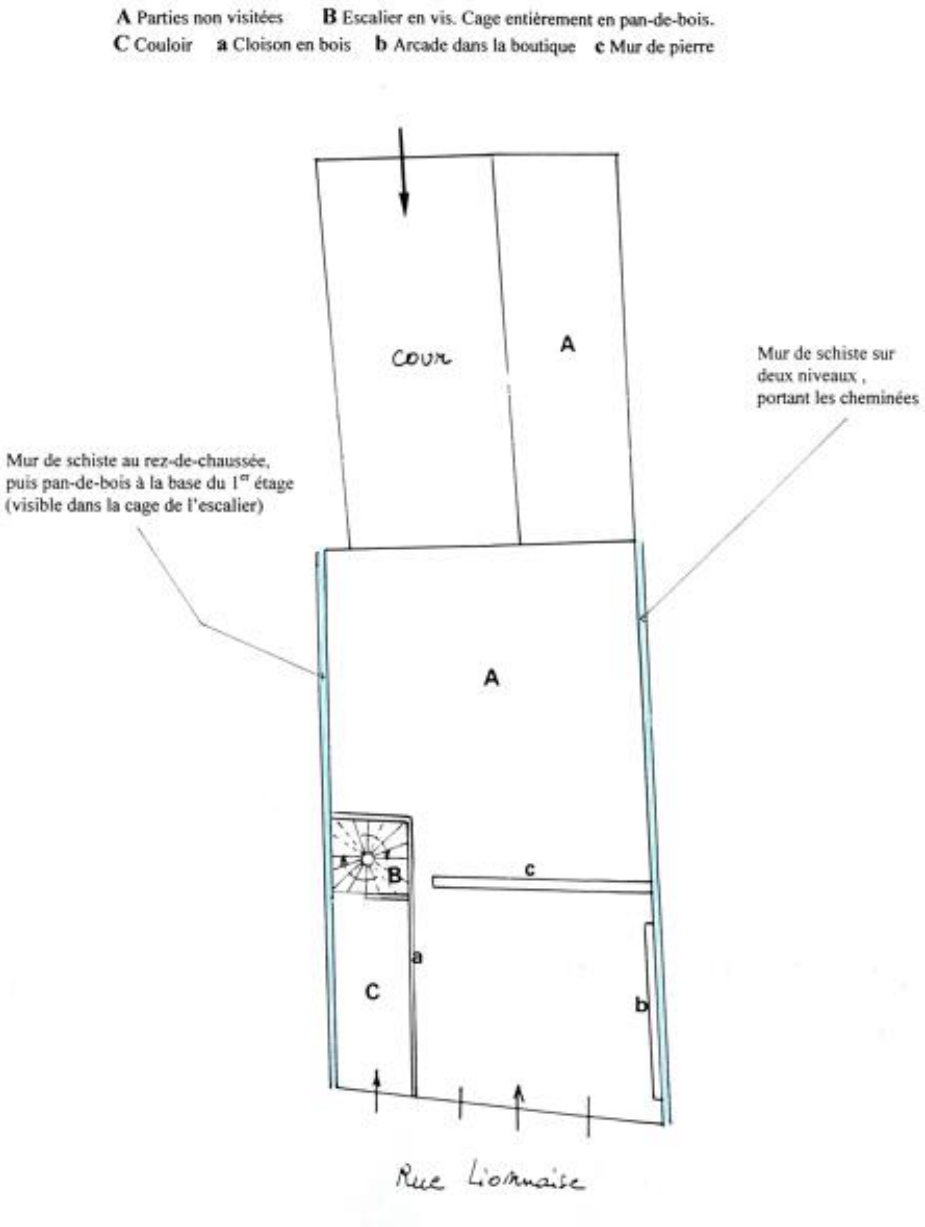

Plan schématique du rez-de-chaussée.

IVR52_20004904557A4
Auteur de l'illustration : I. Frager
Date de prise de vue : 2006
(c) Région Pays de la Loire - Inventaire général
communication libre, reproduction soumise à autorisation

Elévation antérieure.

IVR52_19844900310V
Auteur de l'illustration : François Lasa
(c) Région Pays de la Loire - Inventaire général
communication libre, reproduction soumise à autorisation

Elévation antérieure : vue d'ensemble de la boutique.

IVR52_19844901099X
Auteur de l'illustration : François Lasa
(c) Région Pays de la Loire - Inventaire général
communication libre, reproduction soumise à autorisation

Vue d'ensemble sur la cour postérieure, depuis l'impasse de la Laiterie.

IVR52_19794901575X
Auteur de l'illustration : Patrice Giraud
(c) Région Pays de la Loire - Inventaire général
communication libre, reproduction soumise à autorisation

Boutique en cours de remaniement : vue d'ensemble pendant travaux sept.- oct. 2002.

IVR52_20024902377NUCA
Auteur de l'illustration : Dominique Letellier
(c) Région Pays de la Loire - Inventaire général
communication libre, reproduction soumise à autorisation

Boutique, partie droite après suppression du poteau-cornier, pendant les travaux d'octobre 2002.

IVR52_20024902378NUCA
Auteur de l'illustration : Dominique Letellier
(c) Région Pays de la Loire - Inventaire général
communication libre, reproduction soumise à autorisation

Boutique, angle supérieur droit après suppression du poteau-cornier, pendant les travaux d'octobre 2002.

IVR52_20024902379NUCA
Auteur de l'illustration : Dominique Letellier
(c) Région Pays de la Loire - Inventaire général
communication libre, reproduction soumise à autorisation

Devanture de boutique : ensemble du solin en cours de décapage, travaux oct. 2002

IVR52_20024902384NUCA
Auteur de l'illustration : Dominique Letellier
(c) Région Pays de la Loire - Inventaire général
communication libre, reproduction soumise à autorisation

Devanture de boutique, pendant travaux, avec dégagement du poteau gauche de la porte de boutique.

IVR52_20024902385NUCA
Auteur de l'illustration : Dominique Letellier
(c) Région Pays de la Loire - Inventaire général
communication libre, reproduction soumise à autorisation

Devanture de boutique, pendant travaux : trace d'une sablière basse portant le poteau droit de la boutique et noyé dans le solin.

IVR52_20024902386NUCA
Auteur de l'illustration : Dominique Letellier
(c) Région Pays de la Loire - Inventaire général
communication libre, reproduction soumise à autorisation

Vestige du poteau cornier au 1er niveau, à droite de la boutique, après déplacement pendant les travaux d'octobre 2002. A gauche, tenon supérieur.

IVR52_20024902380NUCA
Auteur de l'illustration : Dominique Letellier
(c) Région Pays de la Loire - Inventaire général
communication libre, reproduction soumise à autorisation

Boutique, élévation intériure droite (ouest) : arc de décharge (?). Pendant les travaux d' Oct. 2002.

IVR52_20024902381NUCA
Auteur de l'illustration : Dominique Letellier
(c) Région Pays de la Loire - Inventaire général
communication libre, reproduction soumise à autorisation

Couloir, vu depuis l'escalier vers la rue, pendant les travaux octobre 2002.

IVR52_20024902383NUCA
Auteur de l'illustration : Dominique Letellier
(c) Région Pays de la Loire - Inventaire général
communication libre, reproduction soumise à autorisation

Cage d'escalier, vue depuis l'entrée du couloir, pendant les travaux d'octobre 2002.

IVR52_20024902382NUCA
Auteur de l'illustration : Dominique Letellier
(c) Région Pays de la Loire - Inventaire général
communication libre, reproduction soumise à autorisation