Pays de la Loire, Maine-et-Loire
Châteauneuf-sur-Sarthe
Passage de l' Eglise

Église paroissiale Notre-Dame-de-Séronne de Châteauneuf-sur-Sarthe

Références du dossier

Numéro de dossier : IA49002500
Date de l'enquête initiale : 2002
Date(s) de rédaction : 2002
Cadre de l'étude : inventaire topographique
Degré d'étude : étudié
Référence du dossier Monument Historique : PA00109033

Désignation

Dénomination : église paroissiale
Vocable : Notre-Dame-de-Séronne

Compléments de localisation

Milieu d'implantation : en ville
Références cadastrales : 1970, AH, 372

Historique

Edifice construit dans la 2e moitié du XIIe siècle. Peintures murales exécutées vers 1200. Remaniements au XIXe siècle et remplacement des anciens vitraux.

Période(s) principale(s) : 2e moitié 12e siècle, limite 12e siècle 13e siècle

Description

Église composée de quatre travées voûtées d'ogives toriques dans le style plantagenêt. Absence de transept et clocher carré accolé à la nef. Murs extérieurs rythmés de contreforts et ajourés de fenêtres en plein-cintre dont certaines sont décorées de motifs en dents de scie. Les chapiteaux ornés de feuilles plates et de crochets reposent sur des dosserets dans les deux travées du chœur et sur des demi-colonnes adossées aux gouttereaux dans les deux travées de la nef. Le bas côté nord est un ajout tardif. Les peintures murales, conservées à l'état fragmentaire, représentent l'Arbre de la connaissance, la Faute d'Adam et Eve ainsi que l'Expulsion du paradis.

Eléments descriptifs

Matériau(x) du gros-oeuvre, mise en oeuvre et revêtement : grès ; schiste ; enduit ; moellon
Matériau(x) de couverture : ardoise
Plan : plan allongé
Couvrements : voûte d'ogives
Type(s) de couverture : flèche polygonale ; toit à longs pans ; appentis ; pignon couvert

Typologies et état de conservation

État de conservation : état moyen, bon état

Décor

Techniques : peinture

Représentations : sujet chrétien ; élément humain

Statut, intérêt et protection

Décor peint remarquable.

Protections : inscrit MH, 1972/10/26

Église Notre-Dame (cad. AH 372) : inscription par arrêté du 26 octobre 1972.

Statut de la propriété : propriété de la commune

Références documentaires

Documents figurés

- **Projet d'agrandissement**. Plan, dessin, par E. Dusouchay, le 1er mai 1874. (Archives départementales de Maine-et-Loire ; série O 361 (église)).

- **Elévation de la façade latérale (Vue du côté de la rue)**, dessin, par François Meignan, le 25 mars 1879. (Archives départementales de Maine-et-Loire ; série O 361 (église)).

- **Restauration partielle et consolidation de la flèche**. Elévation, dessins, par François Meignan, 25 mars 1879. (Archives départementales de Maine-et-Loire ; Série O 361, commune de Châteauneuf-sur-Sarthe, église).

Illustrations



Chevet.
Phot. Marie-Emmanuelle Desmoulins
IVR52_20004901752Z

Chevet, façade latérale.
Phot. Marie-Emmanuelle Desmoulins
IVR52_20004901751Z

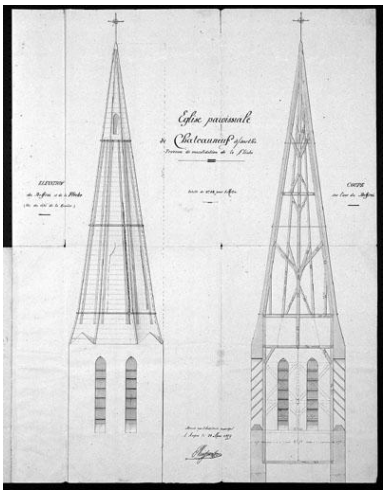

Restauration partielle et consolidation de la flèche. Elévation, dessins, par François Meignan, le 25 mars 1879.
Autr. François Meignan,
Repro. Bruno Rousseau
IVR52_20024902413X



Elévation de la façade latérale (vue du côté de la rue). Elévation, dessin, par François Meignan, le 25 mars 1879.
Autr. François Maignan,
Repro. Bruno Rousseau
IVR52_20024902414X

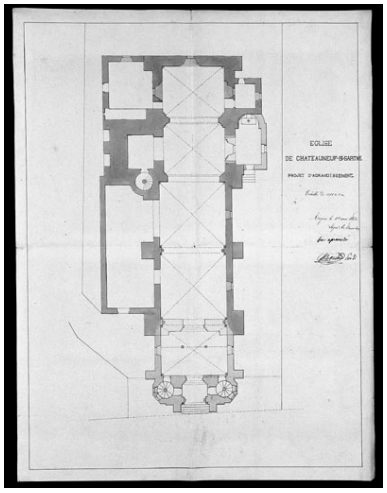

Projet d'agrandissement. Plan, dessin, par E. Dusouchay, le 1er mai 1874.
Autr. E. Dusouchay,
Repro. Bruno Rousseau
IVR52_20024902415X

Façade occidentale.
Phot. Gaël Carré
IVR52_20024902359NUCA

Clocher.
Phot. Gaël Carré
IVR52_20024902360NUCA

Chevet vu du nord.
Phot. Gaël Carré
IVR52_20024902361NUCA

Plaque tombale en schiste
sur le gouttereau nord.
Phot. Gaël Carré
IVR52_20024902362NUCA

Vue du chœur depuis la nef.
Phot. Gaël Carré
IVR52_20024902363NUCA

Détail d'une fenêtre dans le chœur.
Phot. Gaël Carré
IVR52_20024902364NUCA



Vue de la nef depuis le chœur.
Phot. Gaël Carré
IVR52_20024902365NUCA

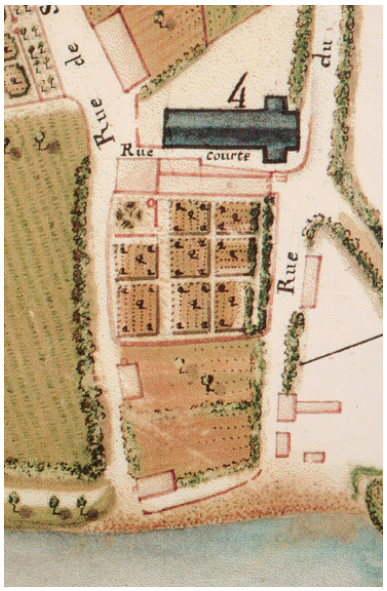

Plan de la ville de Châteauneuf-sur-Sarthe en 1806 (Collection particulière). Détail.
Repro. Bruno Rousseau
IVR52_20064902933NUC

Façade occidentale. Vue de la route de Chemiré.
Phot. Bruno Rousseau
IVR52_20064901616NUCA

Vue du chevet depuis le nord.
Phot. Bruno Rousseau
IVR52_20064901618NUCA

Vue du chevet depuis le sud.
Phot. Bruno Rousseau
IVR52_20064901619NUCA

Plaque tombale en schiste
sur le gouttereau nord.
Phot. Bruno Rousseau
IVR52_20064901617NUCA

Flanc sud.
Phot. Bruno Rousseau
IVR52_20064901621NUCA

Flanc sud.
Phot. Bruno Rousseau
IVR52_20064901624NUCA

Détail du flanc sud :
baie cintrée en tuffeau.
Phot. Bruno Rousseau
IVR52_20064901620NUCA

Vue de la nef vers le chœur.
Phot. Bruno Rousseau
IVR52_20064901626NUCA

Vue de la nef vers le chœur.
Phot. Bruno Rousseau
IVR52_20064901627NUCA

Vue de la nef vers
la porte occidentale.
Phot. Bruno Rousseau
IVR52_20064901628NUCA

Vue de la nef vers
la porte occidentale.
Phot. Bruno Rousseau
IVR52_20064901629NUCA

Détail d'un culot sculpté.
Phot. Bruno Rousseau
IVR52_20064901630NUCA



Peinture murale : la Cène.
Phot. Bruno Rousseau
IVR52_20064901631NUCA

Mur nord. Histoire de la
Faute : vue d'ensemble.
Phot. Patrice Giraud
IVR52_19954900285XA

Peintures murales : l'Arbre de la
connaissance, la Faute d'Adam et
Eve ainsi que l'Expulsion du paradis.
Phot. Bruno Rousseau
IVR52_20064901632NUCA



Mur nord. La Faute.
Phot. Patrice Giraud
IVR52_19954900287XA

Mur nord. Dieu désignant l'arbre
de connaissance à Adam et
Eve (détail) : buste de Dieu.
Phot. Patrice Giraud
IVR52_19954900286XA

Peinture murale : figure d'évêque.
Phot. Bruno Rousseau
IVR52_20064901633NUCA

Peinture murale : figure d'évêque.
Phot. Bruno Rousseau
IVR52_20064901634NUCA

Peinture murale : figure d'évêque.
Phot. Bruno Rousseau
IVR52_20064901635NUCA

Tour de clocher : détail de
la voûte et du décor peint.
Phot. Bruno Rousseau
IVR52_20064903455NUCA

Tour de clocher : détail de la voûte.
Repro. Bruno Rousseau
IVR52_20064903454NUCA

Tour de clocher : peintures
murales (faux-appareillage
et visage barbu de profil).
Phot. Bruno Rousseau
IVR52_20064903456NUCA

Dossiers liés

Dossiers de synthèse :
Châteauneuf-sur-Sarthe : présentation de la commune (IA49002496) Pays de la Loire, Maine-et-Loire, Châteauneuf-sur-Sarthe
Oeuvre(s) contenue(s) :

Auteur(s) du dossier : Gaël Carré, Camille Deslandes, Ronan Durandière

Copyright(s) : (c) Région Pays de la Loire - Inventaire général ; (c) Conseil départemental de Maine-et-Loire - Conservation départementale du patrimoine

Chevet.

IVR52_20004901752Z
Auteur de l'illustration : Marie-Emmanuelle Desmoulins
Date de prise de vue : 2000
(c) Région Pays de la Loire - Inventaire général ; (c) Conseil départemental de Maine-et-Loire - Conservation départementale du patrimoine
communication libre, reproduction soumise à autorisation

Chevet, façade latérale.

IVR52_20004901751Z
Auteur de l'illustration : Marie-Emmanuelle Desmoulins
Date de prise de vue : 2000
(c) Région Pays de la Loire - Inventaire général ; (c) Conseil départemental de Maine-et-Loire - Conservation départementale du patrimoine
communication libre, reproduction soumise à autorisation

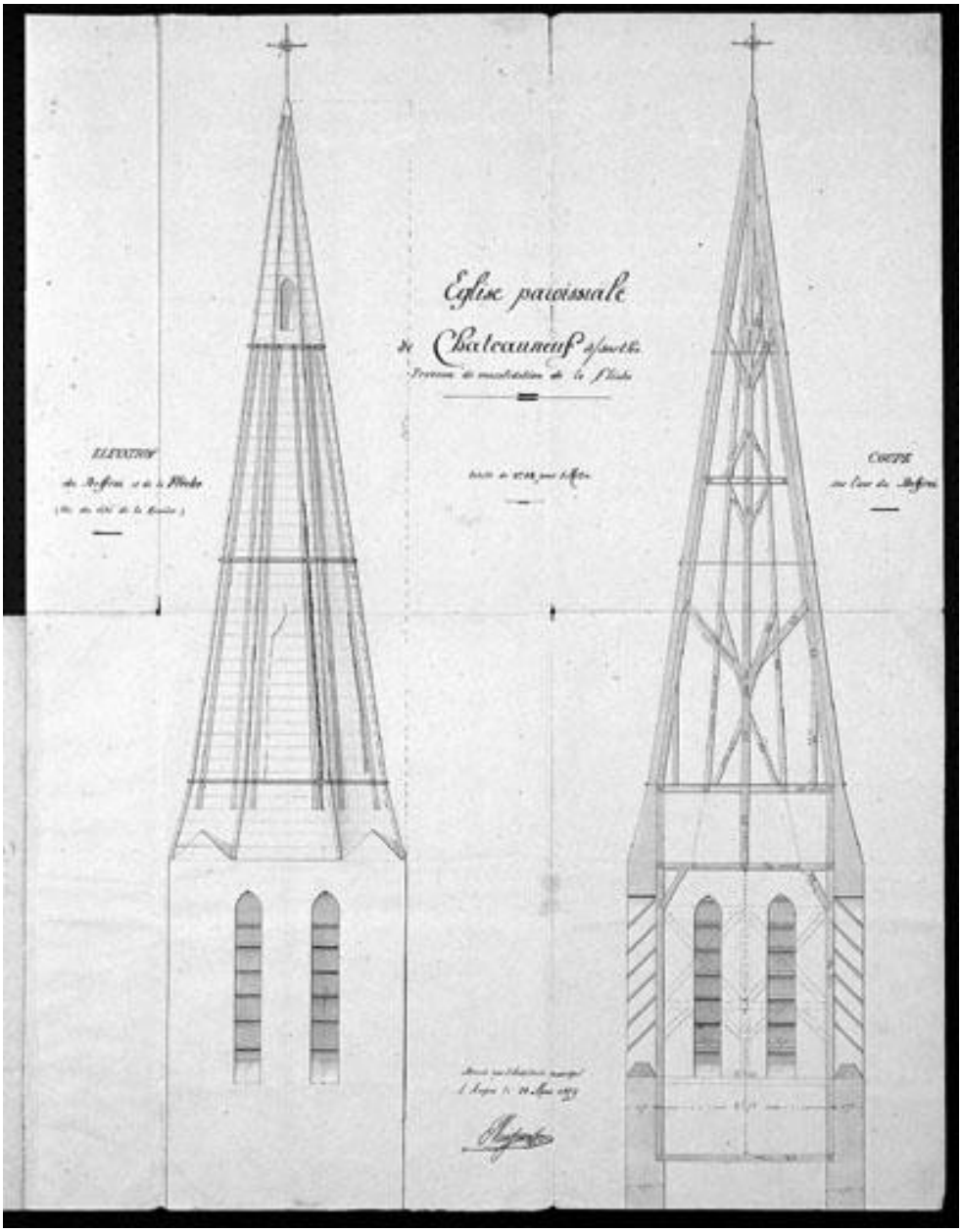

Restauration partielle et consolidation de la flèche. Elévation, dessins, par François Meignan, le 25 mars 1879.

Référence du document reproduit :

- **Restauration partielle et consolidation de la flèche**. Elévation, dessins, par François Meignan, 25 mars 1879. (Archives départementales de Maine-et-Loire ; Série O 361, commune de Châteauneuf-sur-Sarthe, église).

IVR52_20024902413X
Auteur de l'illustration (reproduction) : Bruno Rousseau
Auteur du document reproduit : François Meignan
Date de prise de vue : 2002
(c) Région Pays de la Loire - Inventaire général ; (c) Conseil départemental de Maine-et-Loire - Conservation départementale du patrimoine ; (c) Archives départementales de Maine-et-Loire
communication libre, reproduction soumise à autorisation



Elévation de la façade latérale (vue du côté de la rue). Elévation, dessin, par François Meignan, le 25 mars 1879.

Référence du document reproduit :

- **Elévation de la façade latérale (Vue du côté de la rue)**, dessin, par François Meignan, le 25 mars 1879. (Archives départementales de Maine-et-Loire ; série O 361 (église)).

IVR52_20024902414X
Auteur de l'illustration (reproduction) : Bruno Rousseau
Auteur du document reproduit : François Maignan
Date de prise de vue : 2002
(c) Région Pays de la Loire - Inventaire général ; (c) Conseil départemental de Maine-et-Loire - Conservation départementale du patrimoine ; (c) Archives départementales de Maine-et-Loire
communication libre, reproduction soumise à autorisation

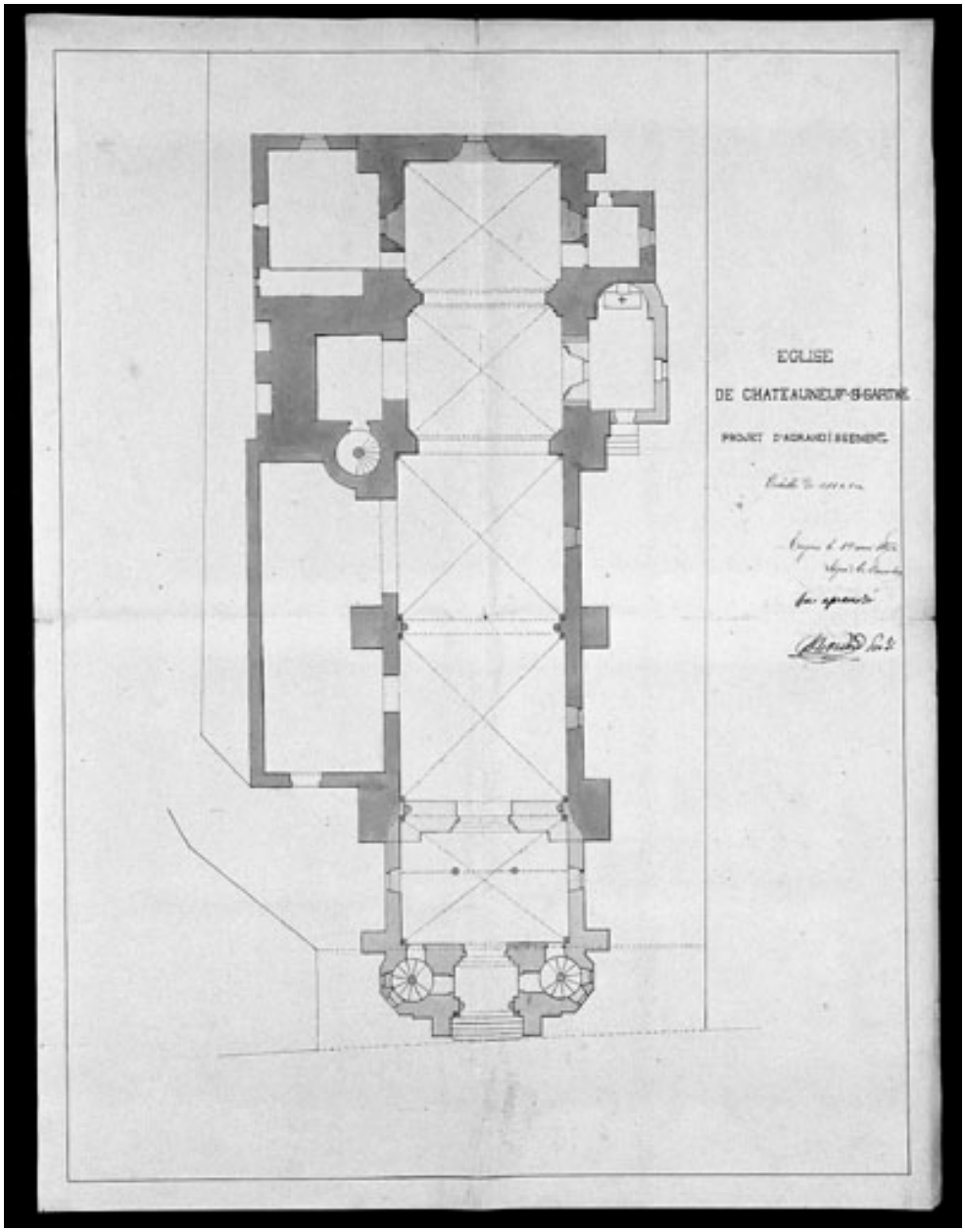

Projet d'agrandissement. Plan, dessin, par E. Dusouchay, le 1er mai 1874.

Référence du document reproduit :

- **Projet d'agrandissement**. Plan, dessin, par E. Dusouchay, le 1er mai 1874. (Archives départementales de Maine-et-Loire ; série O 361 (église)).

IVR52_20024902415X
Auteur de l'illustration (reproduction) : Bruno Rousseau
Auteur du document reproduit : E. Dusouchay
Date de prise de vue : 2002
(c) Région Pays de la Loire - Inventaire général ; (c) Conseil départemental de Maine-et-Loire - Conservation départementale du patrimoine ; (c) Archives départementales de Maine-et-Loire
communication libre, reproduction soumise à autorisation

Façade occidentale.

IVR52_20024902359NUCA
Auteur de l'illustration : Gaël Carré
Date de prise de vue : 2002
(c) Région Pays de la Loire - Inventaire général ; (c) Conseil départemental de Maine-et-Loire - Conservation départementale du patrimoine
communication libre, reproduction soumise à autorisation

Clocher.

IVR52_20024902360NUCA
Auteur de l'illustration : Gaël Carré
Date de prise de vue : 2002
(c) Région Pays de la Loire - Inventaire général ; (c) Conseil départemental de Maine-et-Loire - Conservation départementale du patrimoine
communication libre, reproduction soumise à autorisation

Chevet vu du nord.

IVR52_20024902361NUCA
Auteur de l'illustration : Gaël Carré
Date de prise de vue : 2002
(c) Région Pays de la Loire - Inventaire général ; (c) Conseil départemental de Maine-et-Loire - Conservation départementale du patrimoine
communication libre, reproduction soumise à autorisation

Plaque tombale en schiste sur le gouttereau nord.

IVR52_20024902362NUCA
Auteur de l'illustration : Gaël Carré
Date de prise de vue : 2002
(c) Région Pays de la Loire - Inventaire général ; (c) Conseil départemental de Maine-et-Loire - Conservation départementale du patrimoine
communication libre, reproduction soumise à autorisation

Vue du chœur depuis la nef.

IVR52_20024902363NUCA
Auteur de l'illustration : Gaël Carré
Date de prise de vue : 2002
(c) Région Pays de la Loire - Inventaire général ; (c) Conseil départemental de Maine-et-Loire - Conservation départementale du patrimoine
communication libre, reproduction soumise à autorisation

Détail d'une fenêtre dans le chœur.

IVR52_20024902364NUCA
Auteur de l'illustration : Gaël Carré
Date de prise de vue : 2002
(c) Région Pays de la Loire - Inventaire général ; (c) Conseil départemental de Maine-et-Loire - Conservation départementale du patrimoine
communication libre, reproduction soumise à autorisation



Vue de la nef depuis le chœur.

IVR52_20024902365NUCA
Auteur de l'illustration : Gaël Carré
Date de prise de vue : 2002
(c) Région Pays de la Loire - Inventaire général ; (c) Conseil départemental de Maine-et-Loire - Conservation départementale du patrimoine
communication libre, reproduction soumise à autorisation

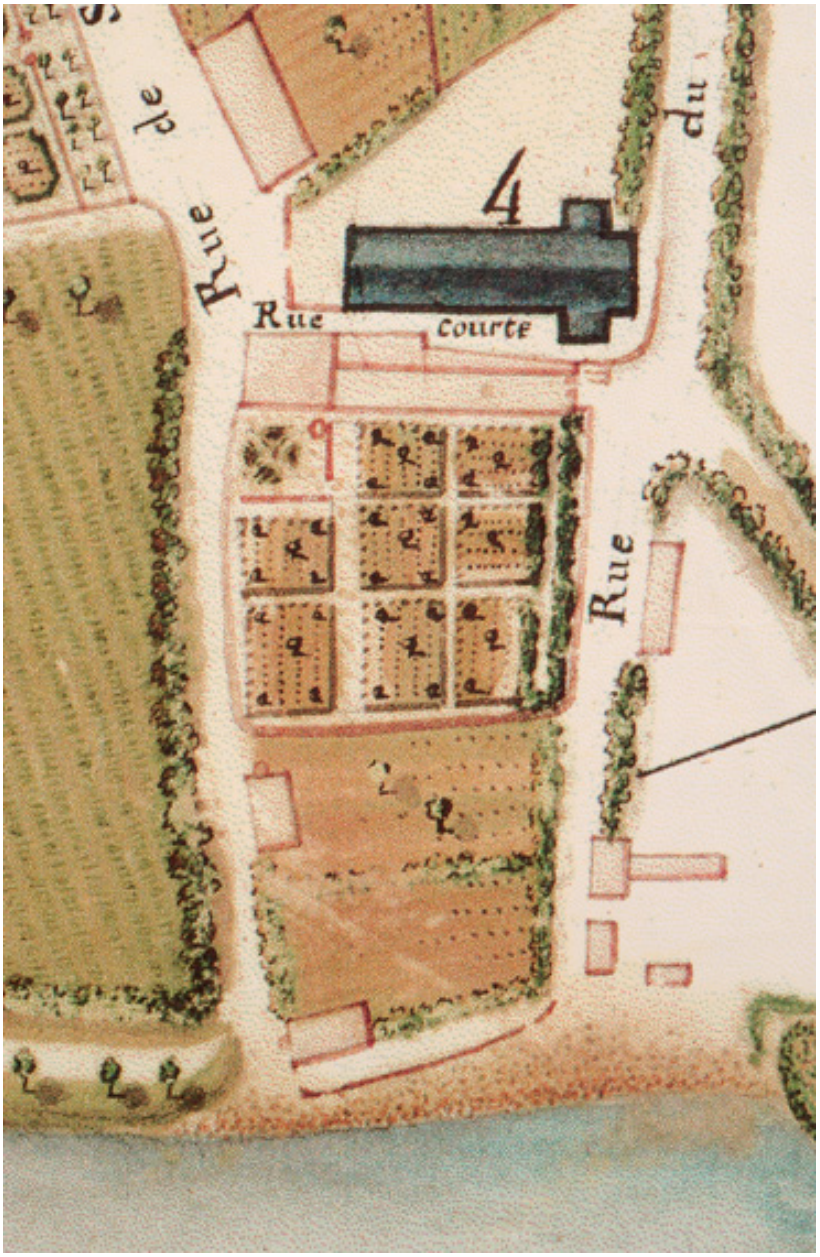

Plan de la ville de Châteauneuf-sur-Sarthe en 1806 (Collection particulière). Détail.

Référence du document reproduit :

- .Plan
  Collection particulière

IVR52_20064902933NUC
Auteur de l'illustration (reproduction) : Bruno Rousseau
Date de prise de vue : 2006
(c) Région Pays de la Loire - Inventaire général ; (c) Conseil départemental de Maine-et-Loire - Conservation départementale du patrimoine
communication libre, reproduction soumise à autorisation

Façade occidentale. Vue de la route de Chemiré.

IVR52_20064901616NUCA
Auteur de l'illustration : Bruno Rousseau
Date de prise de vue : 2006
(c) Région Pays de la Loire - Inventaire général ; (c) Conseil départemental de Maine-et-Loire - Conservation départementale du patrimoine
communication libre, reproduction soumise à autorisation

Vue du chevet depuis le nord.

IVR52_20064901618NUCA
Auteur de l'illustration : Bruno Rousseau
Date de prise de vue : 2006
(c) Région Pays de la Loire - Inventaire général ; (c) Conseil départemental de Maine-et-Loire - Conservation départementale du patrimoine
communication libre, reproduction soumise à autorisation

Vue du chevet depuis le sud.

IVR52_20064901619NUCA
Auteur de l'illustration : Bruno Rousseau
Date de prise de vue : 2006
(c) Région Pays de la Loire - Inventaire général ; (c) Conseil départemental de Maine-et-Loire - Conservation départementale du patrimoine
communication libre, reproduction soumise à autorisation

Plaque tombale en schiste sur le gouttereau nord.

IVR52_20064901617NUCA
Auteur de l'illustration : Bruno Rousseau
Date de prise de vue : 2006
(c) Région Pays de la Loire - Inventaire général ; (c) Conseil départemental de Maine-et-Loire - Conservation départementale du patrimoine
communication libre, reproduction soumise à autorisation

Flanc sud.

IVR52_20064901621NUCA
Auteur de l'illustration : Bruno Rousseau
Date de prise de vue : 2006
(c) Région Pays de la Loire - Inventaire général ; (c) Conseil départemental de Maine-et-Loire - Conservation départementale du patrimoine
communication libre, reproduction soumise à autorisation

Flanc sud.

IVR52_20064901624NUCA
Auteur de l'illustration : Bruno Rousseau
Date de prise de vue : 2006
(c) Région Pays de la Loire - Inventaire général ; (c) Conseil départemental de Maine-et-Loire - Conservation départementale du patrimoine
communication libre, reproduction soumise à autorisation

Détail du flanc sud : baie cintrée en tuffeau.

IVR52_20064901620NUCA
Auteur de l'illustration : Bruno Rousseau
Date de prise de vue : 2006
(c) Région Pays de la Loire - Inventaire général ; (c) Conseil départemental de Maine-et-Loire - Conservation départementale du patrimoine
communication libre, reproduction soumise à autorisation

Vue de la nef vers le chœur.

IVR52_20064901626NUCA
Auteur de l'illustration : Bruno Rousseau
Date de prise de vue : 2006
(c) Région Pays de la Loire - Inventaire général ; (c) Conseil départemental de Maine-et-Loire - Conservation départementale du patrimoine
communication libre, reproduction soumise à autorisation

Vue de la nef vers le chœur.

IVR52_20064901627NUCA
Auteur de l'illustration : Bruno Rousseau
Date de prise de vue : 2006
(c) Région Pays de la Loire - Inventaire général ; (c) Conseil départemental de Maine-et-Loire - Conservation départementale du patrimoine
communication libre, reproduction soumise à autorisation

Vue de la nef vers la porte occidentale.

IVR52_20064901628NUCA
Auteur de l'illustration : Bruno Rousseau
Date de prise de vue : 2006
(c) Région Pays de la Loire - Inventaire général ; (c) Conseil départemental de Maine-et-Loire - Conservation départementale du patrimoine
communication libre, reproduction soumise à autorisation

Vue de la nef vers la porte occidentale.

IVR52_20064901629NUCA
Auteur de l'illustration : Bruno Rousseau
Date de prise de vue : 2006
(c) Région Pays de la Loire - Inventaire général ; (c) Conseil départemental de Maine-et-Loire - Conservation départementale du patrimoine
communication libre, reproduction soumise à autorisation

Détail d'un culot sculpté.

IVR52_20064901630NUCA
Auteur de l'illustration : Bruno Rousseau
Date de prise de vue : 2006
(c) Région Pays de la Loire - Inventaire général ; (c) Conseil départemental de Maine-et-Loire - Conservation départementale du patrimoine
communication libre, reproduction soumise à autorisation



Peinture murale : la Cène.

IVR52_20064901631NUCA
Auteur de l'illustration : Bruno Rousseau
Date de prise de vue : 2006
(c) Région Pays de la Loire - Inventaire général ; (c) Conseil départemental de Maine-et-Loire - Conservation départementale du patrimoine
communication libre, reproduction soumise à autorisation

Mur nord. Histoire de la Faute : vue d'ensemble.

IVR52_19954900285XA
Auteur de l'illustration : Patrice Giraud
Date de prise de vue : 1995
(c) Région Pays de la Loire - Inventaire général ; (c) Conseil départemental de Maine-et-Loire - Conservation départementale du patrimoine
communication libre, reproduction soumise à autorisation

Peintures murales : l'Arbre de la connaissance, la Faute d'Adam et Eve ainsi que l'Expulsion du paradis.

IVR52_20064901632NUCA
Auteur de l'illustration : Bruno Rousseau
Date de prise de vue : 2006
(c) Région Pays de la Loire - Inventaire général ; (c) Conseil départemental de Maine-et-Loire - Conservation départementale du patrimoine
communication libre, reproduction soumise à autorisation



Mur nord. Dieu désignant l'arbre de connaissance à Adam et Eve (détail) : buste de Dieu.

IVR52_19954900286XA
Auteur de l'illustration : Patrice Giraud
Date de prise de vue : 1995
(c) Région Pays de la Loire - Inventaire général
communication libre, reproduction soumise à autorisation

Mur nord. La Faute.

IVR52_19954900287XA
Auteur de l'illustration : Patrice Giraud
Date de prise de vue : 1995
(c) Région Pays de la Loire - Inventaire général
communication libre, reproduction soumise à autorisation

Peinture murale : figure d'évêque.

IVR52_20064901633NUCA
Auteur de l'illustration : Bruno Rousseau
Date de prise de vue : 2006
(c) Région Pays de la Loire - Inventaire général ; (c) Conseil départemental de Maine-et-Loire - Conservation départementale du patrimoine
communication libre, reproduction soumise à autorisation

Peinture murale : figure d'évêque.

IVR52_20064901634NUCA
Auteur de l'illustration : Bruno Rousseau
Date de prise de vue : 2006
(c) Région Pays de la Loire - Inventaire général ; (c) Conseil départemental de Maine-et-Loire - Conservation départementale du patrimoine
communication libre, reproduction soumise à autorisation

Peinture murale : figure d'évêque.

IVR52_20064901635NUCA
Auteur de l'illustration : Bruno Rousseau
Date de prise de vue : 2006
(c) Région Pays de la Loire - Inventaire général ; (c) Conseil départemental de Maine-et-Loire - Conservation départementale du patrimoine
communication libre, reproduction soumise à autorisation

Tour de clocher : détail de la voûte et du décor peint.

IVR52_20064903455NUCA
Auteur de l'illustration : Bruno Rousseau
Date de prise de vue : 2006
(c) Région Pays de la Loire - Inventaire général ; (c) Conseil départemental de Maine-et-Loire - Conservation départementale du patrimoine
communication libre, reproduction soumise à autorisation

Tour de clocher : détail de la voûte.

IVR52_20064903454NUCA
Auteur de l'illustration (reproduction) : Bruno Rousseau
Date de prise de vue : 2006
(c) Région Pays de la Loire - Inventaire général ; (c) Conseil départemental de Maine-et-Loire - Conservation départementale du patrimoine
communication libre, reproduction soumise à autorisation

Tour de clocher : peintures murales (faux-appareillage et visage barbu de profil).

IVR52_20064903456NUCA
Auteur de l'illustration : Bruno Rousseau
Date de prise de vue : 2006
(c) Région Pays de la Loire - Inventaire général ; (c) Conseil départemental de Maine-et-Loire - Conservation départementale du patrimoine
communication libre, reproduction soumise à autorisation