Pays de la Loire, Sarthe
Savigné-sous-le-Lude
Tartifume

Écart de Tartifume

Références du dossier

Numéro de dossier : IA72001004
Date de l'enquête initiale : 2006
Date(s) de rédaction : 2009
Cadre de l'étude : inventaire topographique
Degré d'étude : repéré

Désignation

Dénomination : écart
Parties constituantes non étudiées : maison, grange

Compléments de localisation

Milieu d'implantation : en écart
Références cadastrales : 1845, D1, 132 ; 1978, D1, 22-23

Historique

Cet hameau est aujourd'hui divisé entre de nombreux propriétaires. Grosse ferme au début du XIXe siècle, il fut augmenté et divisé ensuite. Les dépendances un peu volumineuses sont du début du XXe siècle. Un pavillon des années 1960 a été construit. Il superpose le logement aux espaces de garage et de rangements.

Période(s) principale(s) : 19e siècle, 3e quart 20e siècle, limite 19e siècle 20e siècle

Statut, intérêt et protection

Statut de la propriété : propriété privée

Illustrations

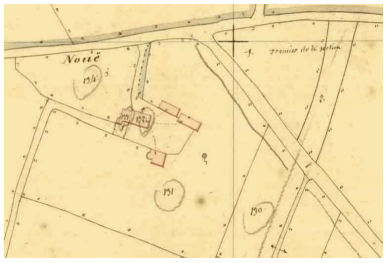

Plan en 1845.
IVR52_20057204465NUCA

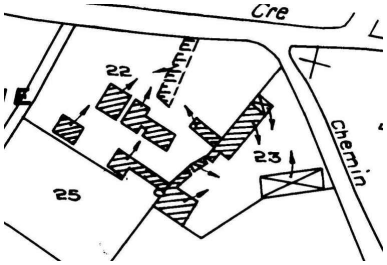

Plan de situation en 1978.
IVR52_20057204398NUC

Vue d'ensemble.
Phot. Jean-Baptiste Darrasse
IVR52_20067206546NUCA

Maison de la fin du XIXe s.
Phot. Jean-Baptiste Darrasse
IVR52_20067206543NUCA

Vue d'ensemble des différentes étapes d'occupation du XIXe siècle à la fin du XXe siècle.
Phot. Jean-Baptiste Darrasse
IVR52_20067206544NUCA

Une grange étable.
Phot. Jean-Baptiste Darrasse
IVR52_20067206545NUCA

Maison avec rez-de-chaussée surélevé sur garage.
Phot. Jean-Baptiste Darrasse
IVR52_20067206547NUCA

Dossiers liés

Oeuvre(s) contenue(s) :
Oeuvre(s) en rapport :
Savigné-sous-le-Lude : présentation de la commune (IA72001022) Pays de la Loire, Sarthe, Savigné-sous-le-Lude

Auteur(s) du dossier : Christine Toulier
Copyright(s) : (c) Région Pays de la Loire - Inventaire général

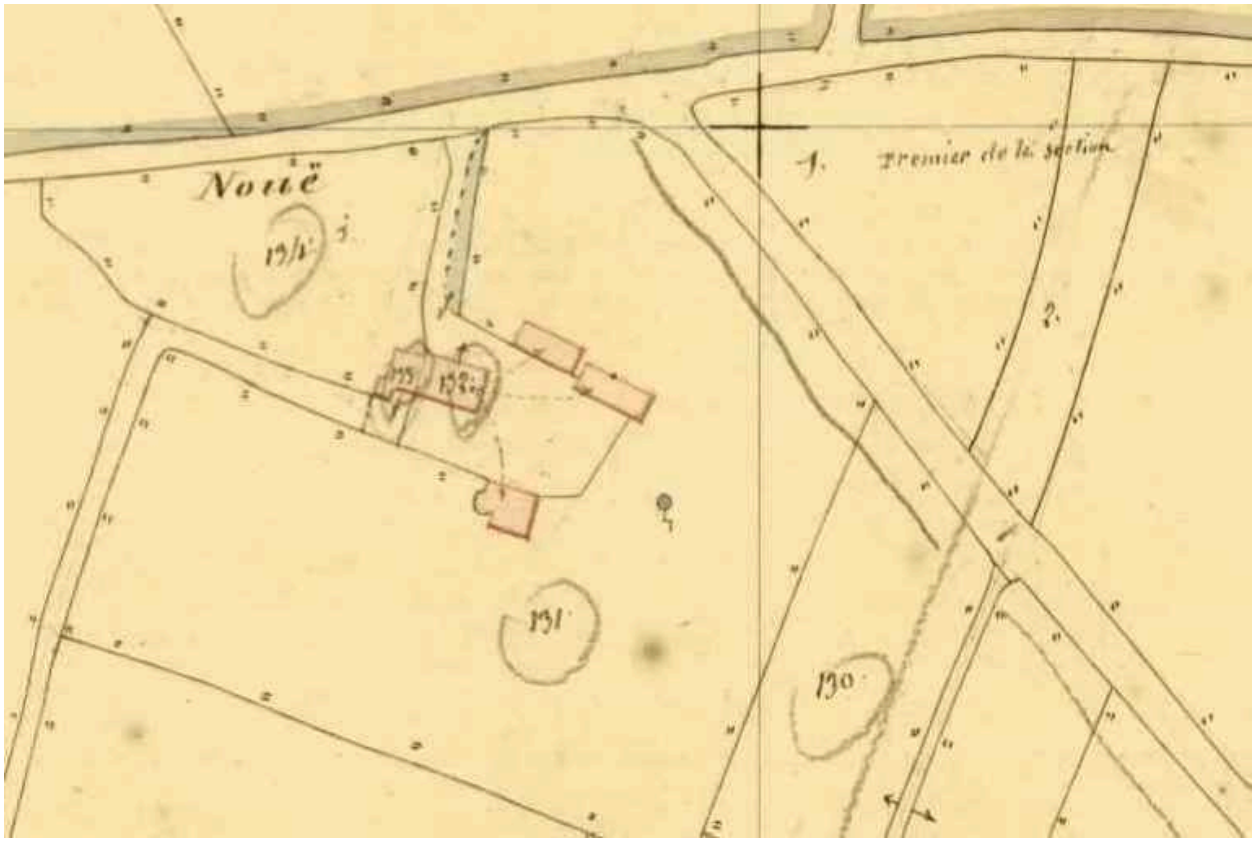

Plan en 1845.

Référence du document reproduit :

- Extrait du plan cadastral de 1845, section D1, échelle 1:2000e. (Archives départementales de la Sarthe ; PC 337/ 91).

IVR52_20057204465NUCA
(c) Conseil départemental de la Sarthe
reproduction soumise à autorisation du titulaire des droits d'exploitation

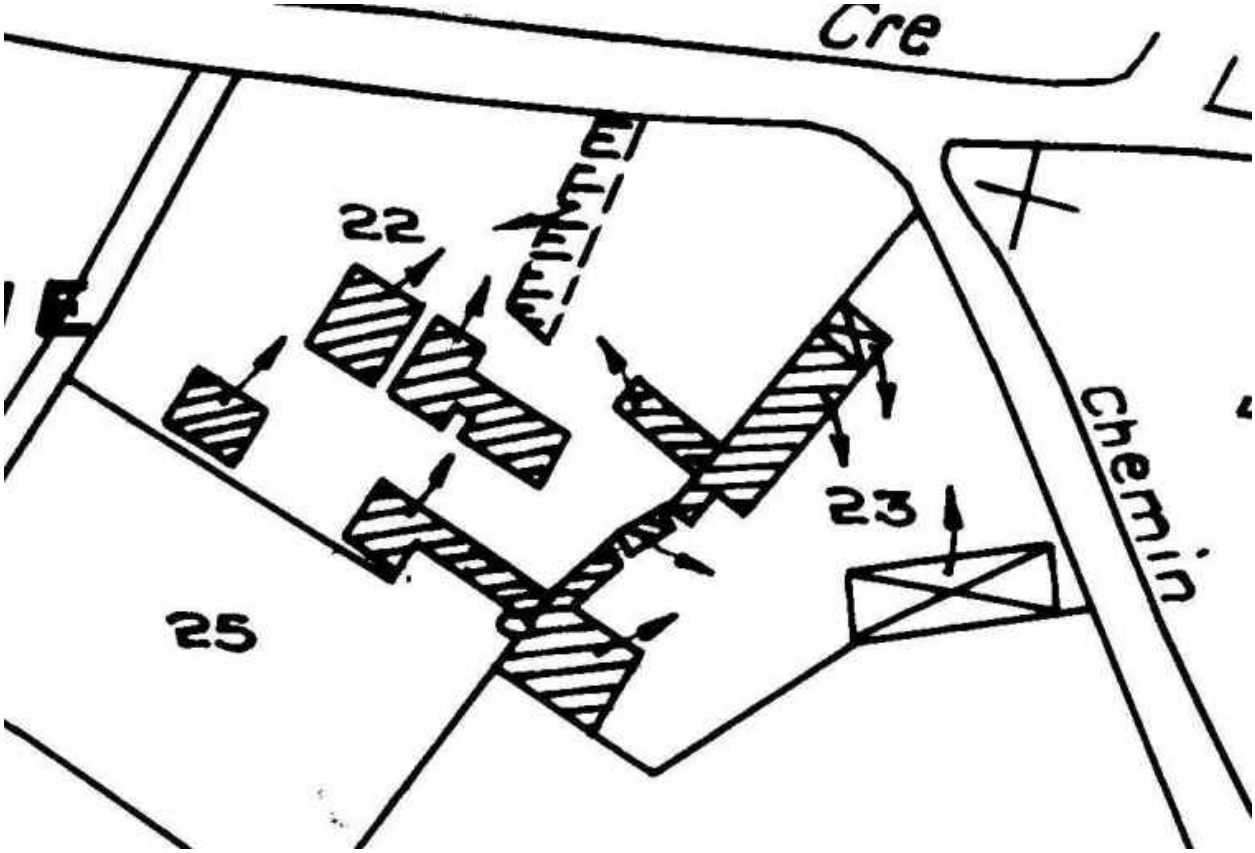

Plan de situation en 1978.

Référence du document reproduit :

- Extrait du plan cadastral de 1978, section D1, échelle 1:2000e. (Archives départementales de la Sarthe ; PC 337/125).

IVR52_20057204398NUC
(c) Conseil départemental de la Sarthe
reproduction soumise à autorisation du titulaire des droits d'exploitation

Vue d'ensemble.

IVR52_20067206546NUCA
Auteur de l'illustration : Jean-Baptiste Darrasse
(c) Région Pays de la Loire - Inventaire général
reproduction soumise à autorisation du titulaire des droits d'exploitation

Maison de la fin du XIXe s.

IVR52_20067206543NUCA
Auteur de l'illustration : Jean-Baptiste Darrasse
(c) Région Pays de la Loire - Inventaire général
reproduction soumise à autorisation du titulaire des droits d'exploitation

Vue d'ensemble des différentes étapes d'occupation du XIXe siècle à la fin du XXe siècle.

IVR52_20067206544NUCA
Auteur de l'illustration : Jean-Baptiste Darrasse
(c) Région Pays de la Loire - Inventaire général
reproduction soumise à autorisation du titulaire des droits d'exploitation

Une grange étable.

IVR52_20067206545NUCA
Auteur de l'illustration : Jean-Baptiste Darrasse
(c) Région Pays de la Loire - Inventaire général
reproduction soumise à autorisation du titulaire des droits d'exploitation

Maison avec rez-de-chaussée surélevé sur garage.

IVR52_20067206547NUCA
Auteur de l'illustration : Jean-Baptiste Darrasse
(c) Région Pays de la Loire - Inventaire général
reproduction soumise à autorisation du titulaire des droits d'exploitation