Pays de la Loire, Mayenne
Saint-Léger
le Haut-Chemin

Écart, puis ferme, actuellement maison - le Haut-Chemin, Saint-Léger

Références du dossier

Numéro de dossier : IA53003087
Date de l'enquête initiale : 2005
Date(s) de rédaction : 2005
Cadre de l'étude : inventaire topographique
Degré d'étude : repéré

Désignation

Dénomination : écart, ferme
Destinations successives : maison
Parties constituantes non étudiées : étable

Compléments de localisation

Milieu d'implantation : isolé
Références cadastrales : 1842, C, 24, 26 ; 1982, C, 408

Historique

Angot fait mention d'une chapelle dédiée à saint Jean-Baptiste où Etienne Thireau et Louise Gaultier sa femme fondèrent au XVIe siècle une chapellenie d'une messe par semaine. Si elle était bien située au Haut-Chemin, elle avait déjà disparu en 1842. A cette date le lieu-dit constituait un petit écart constitué d'un logis-étable et d'un petit logis isolé. Le premier a été agrandi au sud d'une étable moderne dans la deuxième moitié du XIXe siècle. Il a été fortement remanié en 1967 et 1968, notamment par l'ajout d'une pièce au nord. Le second, aujourd'hui transformé en resserre, a aussi connu un remaniement au XIXe siècle notamment par la réfection complète de sa charpente.

Période(s) principale(s) : Temps modernes, 2e moitié 19e siècle, 3e quart 20e siècle

Description

Les deux bâtiments sont construits en moellons de grès. Le logis-étable possède un comble à surcroît. Il est couvert d'ardoise. Ses baies sont en brique moderne, en ciment et en bois sur la partie logis, en ciment sur la partie étable. L'ancien petit logis qui ne devait comporter qu'une pièce est en simple rez-de-chaussée. Il est désormais couvert de tôle ondulée. Le Haut-Chemin appartient au type I des écarts.

Eléments descriptifs

Matériau(x) du gros-oeuvre, mise en oeuvre et revêtement : grès, moellon sans chaîne en pierre de taille
Matériau(x) de couverture : ardoise, tôle ondulée
Étage(s) ou vaisseau(x) : en rez-de-chaussée, comble à surcroît
Type(s) de couverture : toit à longs pans

Typologies et état de conservation

Typologies : La typologie des écarts est établie en fonction du nombre de logements comptabilisés sur le cadastre de 1842. Type I : écart de 2 ou 3 logements. Type II : écart de 4 logements ou plus.

Statut, intérêt et protection

Statut de la propriété : propriété privée

Références documentaires

Documents d'archive

- Archives départementales de la Mayenne : E dépôt 224 1 S 1. **Bail du lieu du Haut-Chemin consenti par Jacques-Joseph Gigan, curé de Saint-Léger, à Louise Gautier, veuve de Louis Aligneul**. 13 avril 1766.

Bibliographie

- ANGOT, Alphonse-Victor (abbé), GAUGAIN, Ferdinand (abbé). **Dictionnaire historique, topographique et biographique de la Mayenne**. Laval : A. Goupil, 4 vol., 1900-1910.
  t. 1, p. 634

Illustrations

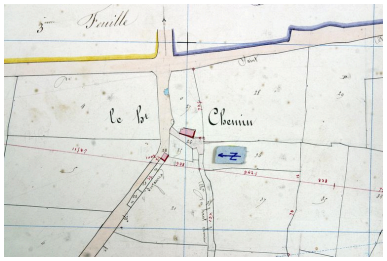

Extrait du plan cadastral
de 1842, section C1.
Phot. François Lasa
IVR52_20045302825NUCA

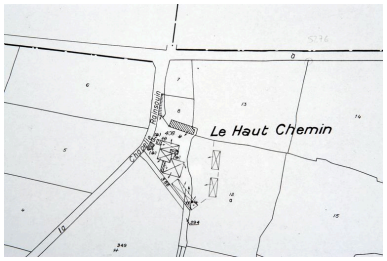

Extrait du plan cadastral révisé
en 1936, réédité en 1982 et
régulièrement mis à jour entre
1982 et 2002, section C1.
Phot. François Lasa
IVR52_20055301192NUCA

Le logis-étable vu
depuis la cour à l'ouest.
Phot. François Lasa
IVR52_20055301491NUCA

L'ancien petit logis vu depuis l'est.
Phot. François Lasa
IVR52_20055301492NUCA

Dossiers liés

Dossiers de synthèse :
Les écarts de la commune de Saint-Léger (IA53003070) Pays de la Loire, Mayenne, Saint-Léger
Les fermes de la commune de Saint-Léger (IA53003069) Pays de la Loire, Mayenne, Saint-Léger
Oeuvre(s) contenue(s) :
Oeuvre(s) en rapport :
Saint-Léger, présentation de la commune (IA53003066) Pays de la Loire, Mayenne, Saint-Léger

Auteur(s) du dossier : Nicolas Foisneau, Christian Davy
Copyright(s) : (c) Région Pays de la Loire - Inventaire général ; (c) Conseil départemental de la Mayenne

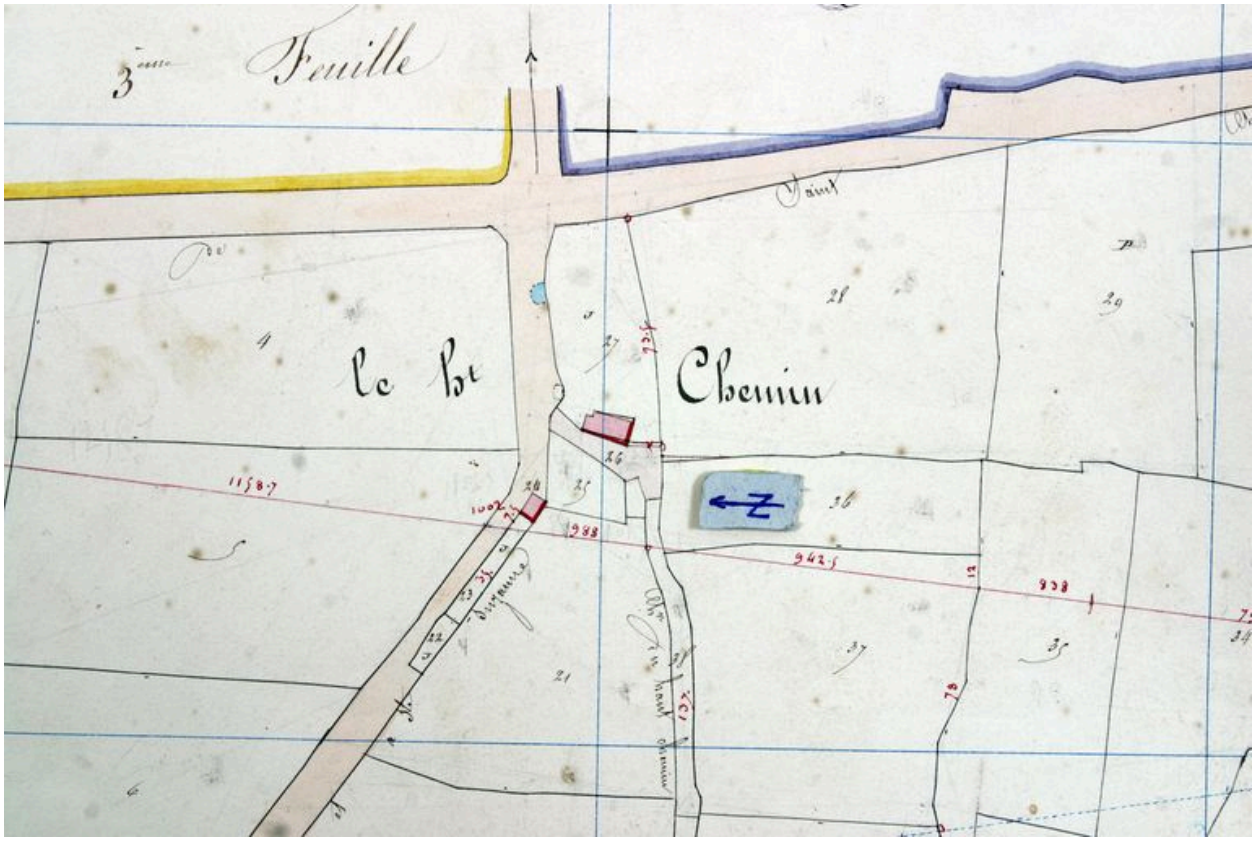

Extrait du plan cadastral de 1842, section C1.

IVR52_20045302825NUCA
Auteur de l'illustration : François Lasa
Date de prise de vue : 2004
(c) Conseil départemental de la Mayenne ; (c) Région Pays de la Loire - Inventaire général
reproduction soumise à autorisation du titulaire des droits d'exploitation

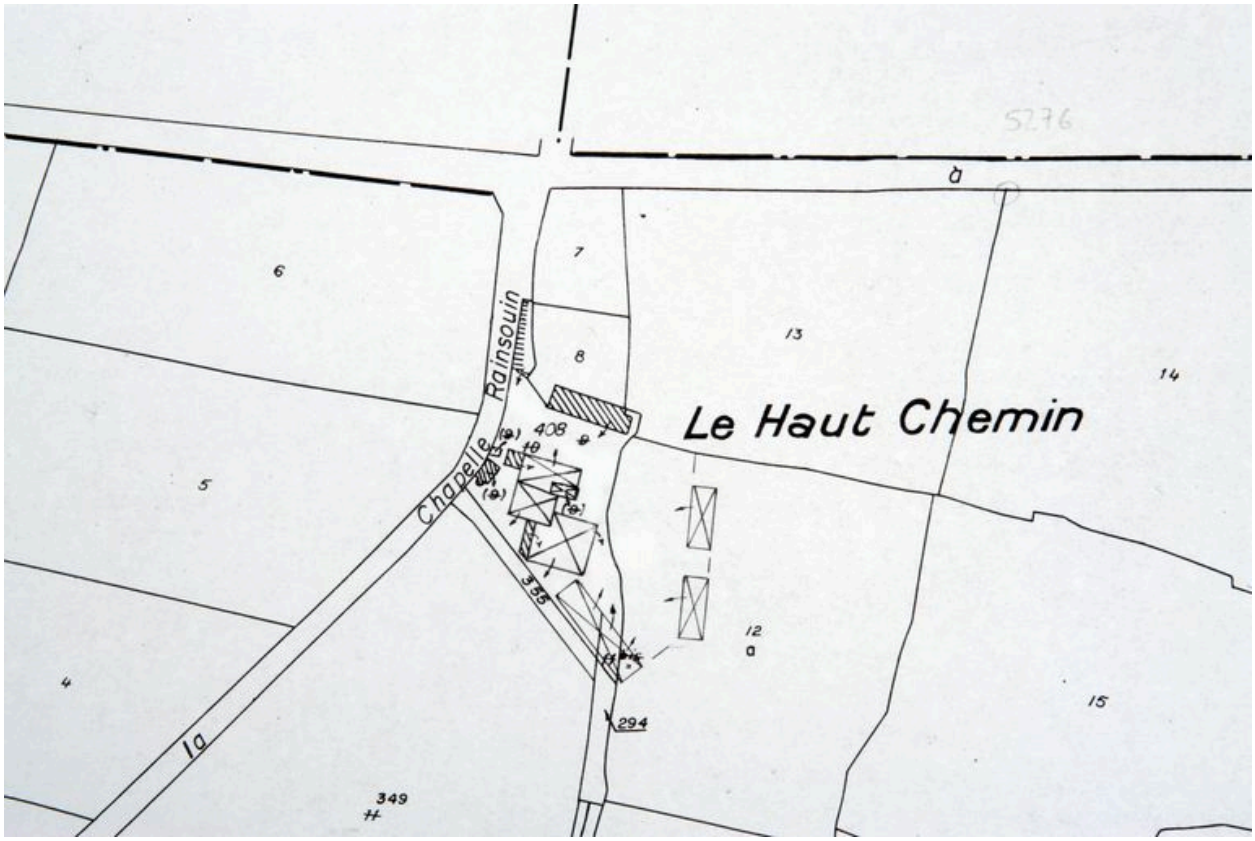

Extrait du plan cadastral révisé en 1936, réédité en 1982 et régulièrement mis à jour entre 1982 et 2002, section C1.

IVR52_20055301192NUCA
Auteur de l'illustration : François Lasa
Date de prise de vue : 2005
(c) Ministère du budget, des comptes publics et de la réforme de l'Etat ; (c) Région Pays de la Loire - Inventaire général
reproduction soumise à autorisation du titulaire des droits d'exploitation

Le logis-étable vu depuis la cour à l'ouest.

IVR52_20055301491NUCA
Auteur de l'illustration : François Lasa
(c) Région Pays de la Loire - Inventaire général
reproduction soumise à autorisation du titulaire des droits d'exploitation

L'ancien petit logis vu depuis l'est.

IVR52_20055301492NUCA
Auteur de l'illustration : François Lasa
(c) Région Pays de la Loire - Inventaire général
reproduction soumise à autorisation du titulaire des droits d'exploitation