Pays de la Loire, Sarthe
Savigné-sous-le-Lude
Martigné

Ferme de Martigné

Références du dossier

Numéro de dossier : IA72001005
Date de l'enquête initiale : 2006
Date(s) de rédaction : 2009
Cadre de l'étude : inventaire topographique
Degré d'étude : repéré

Désignation

Dénomination : ferme
Parties constituantes non étudiées : grange

Compléments de localisation

Milieu d'implantation : en écart
Références cadastrales : 1811, E2, 708 ; 1845. C5 755-756 ; 1978, C5, 460

Historique

Période(s) principale(s) : 1ère moitié 20e siècle

Statut, intérêt et protection

Statut de la propriété : propriété privée

Illustrations

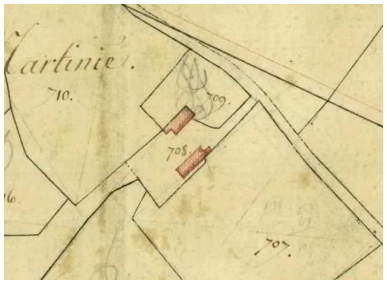

Plan de situation en 1811.
Phot. Jean-Baptiste (reproduction) Darrasse
IVR52_20057204659NUCA

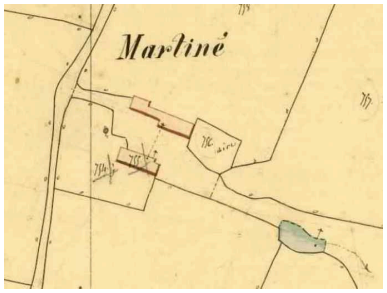

Plan de situation en 1846.
Phot. Jean-Baptiste (reproduction) Darrasse
IVR52_20057204461NUCA

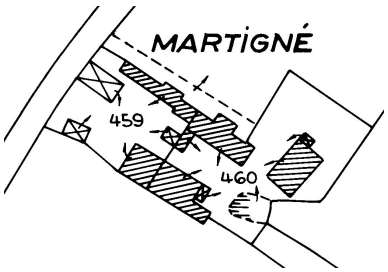

Plan de situation en 1978.
IVR52_20057204660NUC

La maison d'habitation.
Phot. Jean-Baptiste Darrasse
IVR52_20067206538NUCA

La maison, pignon : la signature du maçon.
Phot. Jean-Baptiste Darrasse
IVR52_20067206539NUCA

La maison d'habitation : façade sur cour.
Phot. Jean-Baptiste Darrasse
IVR52_20067206540NUCA

La grange.
Phot. Jean-Baptiste Darrasse
IVR52_20067206541NUCA

La grange : la charpente.
Phot. Jean-Baptiste Darrasse
IVR52_20067206542NUCA

Dossiers liés

Dossiers de synthèse :
Savigné-sous-le-Lude : présentation de la commune (IA72001022) Pays de la Loire, Sarthe, Savigné-sous-le-Lude
Maisons et fermes de l'aire d'étude du Lude (IA72002016)
Oeuvre(s) contenue(s) :

Auteur(s) du dossier : Christine Toulier
Copyright(s) : (c) Région Pays de la Loire - Inventaire général

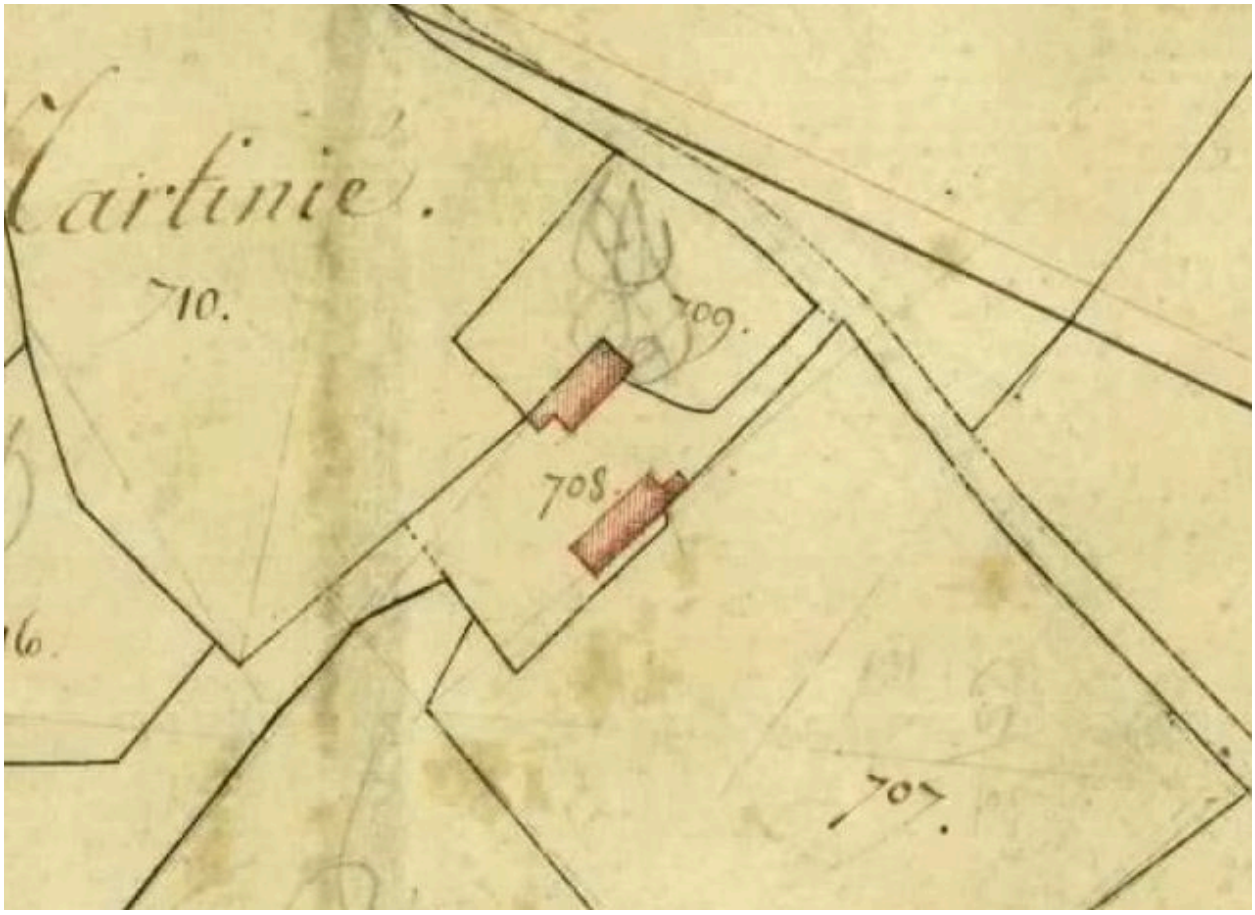

Plan de situation en 1811.

Référence du document reproduit :

- Extrait du plan cadastral de 1811, section E2, 1:2500e. (Archives départementales de la Sarthe ; PC 337/11).

IVR52_20057204659NUCA
Auteur de l'illustration : Jean-Baptiste (reproduction) Darrasse
(c) Région Pays de la Loire - Inventaire général ; (c) Conseil départemental de la Sarthe
reproduction soumise à autorisation du titulaire des droits d'exploitation

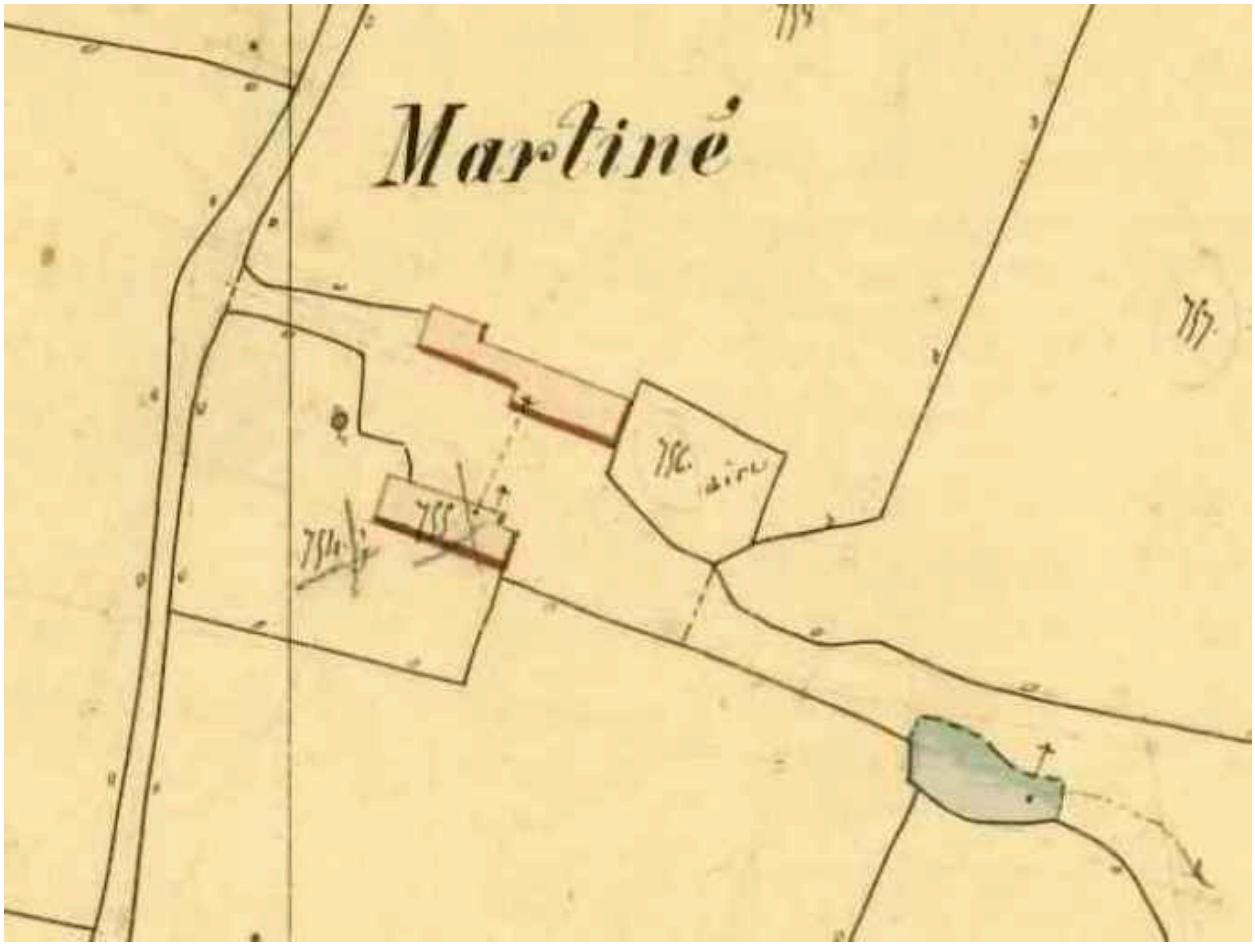

Plan de situation en 1846.

Référence du document reproduit :

- Extrait du plan cadastral de 1846, section C5, échelle 1:2000e. (Archives départementales de la Sarthe ; PC 337).

IVR52_20057204461NUCA
Auteur de l'illustration : Jean-Baptiste (reproduction) Darrasse
(c) Région Pays de la Loire - Inventaire général ; (c) Conseil départemental de la Sarthe
reproduction soumise à autorisation du titulaire des droits d'exploitation

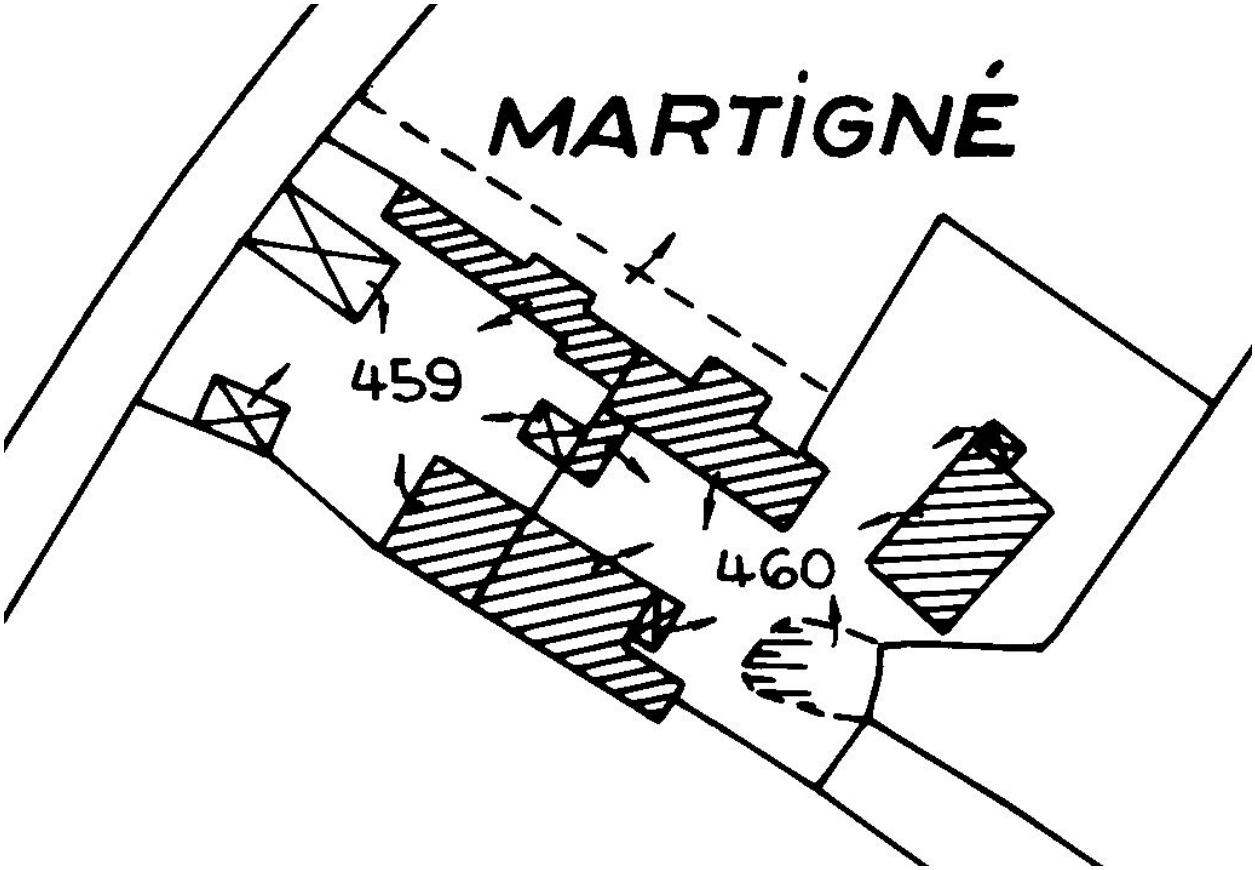

Plan de situation en 1978.

Référence du document reproduit :

- Extrait du plan cadastral de 1978, section C5, échelle 1:2000e. (Archives départementales de la Sarthe ; PC 337/124).

IVR52_20057204660NUC
(c) Région Pays de la Loire - Inventaire général ; (c) Conseil départemental de la Sarthe
reproduction soumise à autorisation du titulaire des droits d'exploitation

La maison d'habitation.

IVR52_20067206538NUCA
Auteur de l'illustration : Jean-Baptiste Darrasse
(c) Région Pays de la Loire - Inventaire général
reproduction soumise à autorisation du titulaire des droits d'exploitation

La maison, pignon : la signature du maçon.

IVR52_20067206539NUCA
Auteur de l'illustration : Jean-Baptiste Darrasse
(c) Région Pays de la Loire - Inventaire général
reproduction soumise à autorisation du titulaire des droits d'exploitation

La maison d'habitation : façade sur cour.

IVR52_20067206540NUCA
Auteur de l'illustration : Jean-Baptiste Darrasse
(c) Région Pays de la Loire - Inventaire général
reproduction soumise à autorisation du titulaire des droits d'exploitation

La grange.

IVR52_20067206541NUCA
Auteur de l'illustration : Jean-Baptiste Darrasse
(c) Région Pays de la Loire - Inventaire général
reproduction soumise à autorisation du titulaire des droits d'exploitation

La grange : la charpente.

IVR52_20067206542NUCA
Auteur de l'illustration : Jean-Baptiste Darrasse
(c) Région Pays de la Loire - Inventaire général
reproduction soumise à autorisation du titulaire des droits d'exploitation